

# 河口付近におけるサケ・マス採捕の禁止について

網走管内の下記の6河川の河口付近において、サケ・マス（※）の繁殖保護を図るため、網走海区漁業調整委員会の指示により、下記の区域及び期間においてサケ・マスの採捕を禁止することとしました。

大切な水産資源を保護し、育てていくために関係法令や規則を守りましょう。

漁業者・遊漁者の皆様のご協力をお願いいたします。

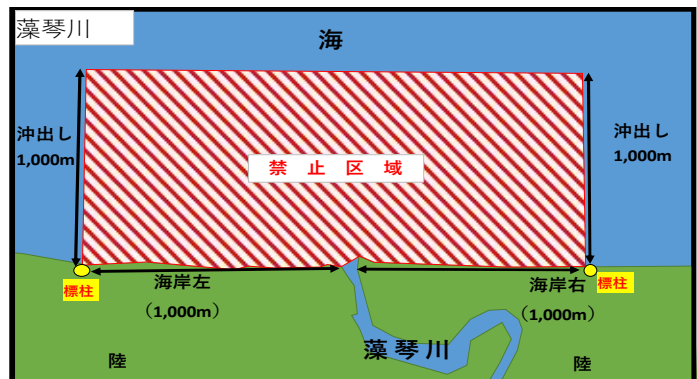
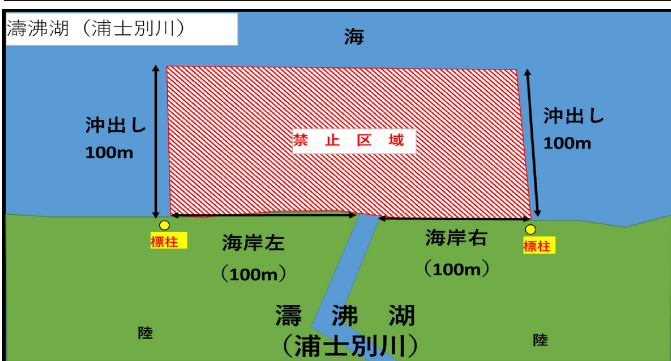
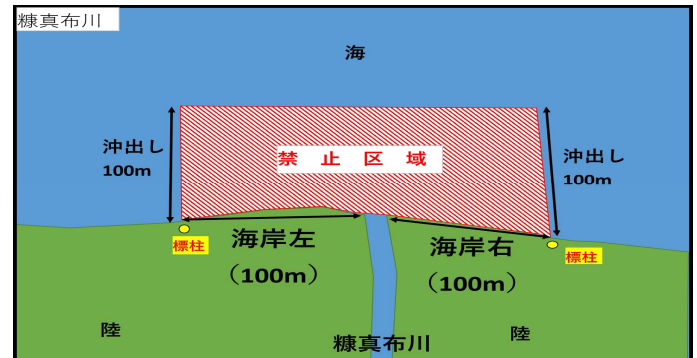
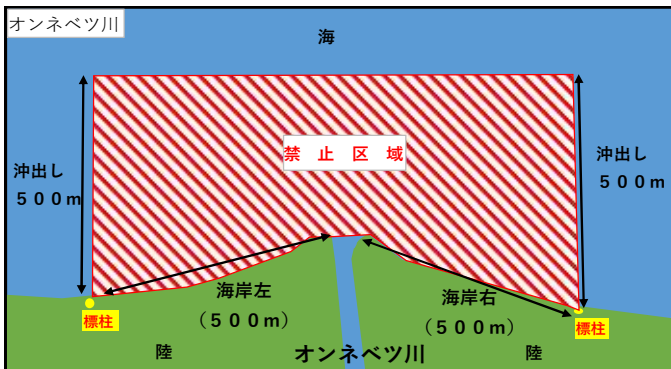
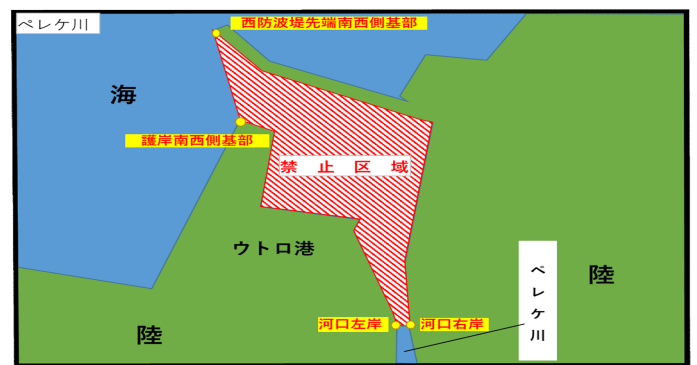
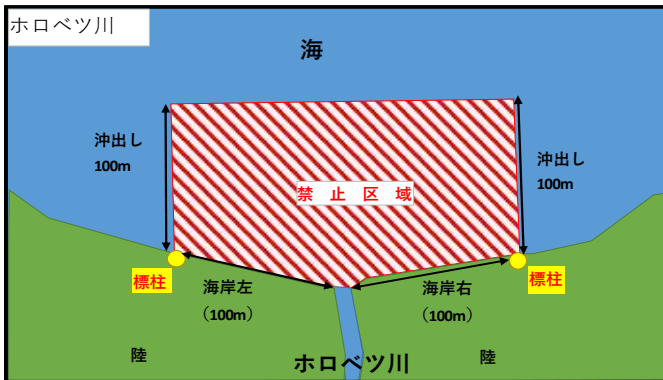
※マスはサクラマス、カラフトマス、ベニマス、ギンマス及びマスノスケに限る。

○ 禁止区域（斜線部）及び禁止期間

市町村	河川名	河口沿岸						禁止期間	
		左海岸	右海岸	沖合方位		沖合距離		漁業調整規則	海区委員会指示
				左方	右方	左方	右方		
斜里町	ホロベツ川	(100m)	(100m)	度分 265.05	度分 297.05	100m	100m	-	8/1~12/10
	ペレケ川	河口左岸、右岸、ウトロ漁港護岸先端、西防波堤先端で囲まれる区域(下図参照)						-	8/1~10/31
	オネベツ川	(500m)	(500m)	301.30	301.30	500m	500m	5/1~8/31	9/1~10/31
網走市・小清水町	糠真布川	(100m)	(100m)	321.21	321.21	100m	100m	-	8/1~12/10
網走市	濤沸湖（浦士別川）	(100m)	(100m)	26.00	14.30	100m	100m	-	8/1~12/10
網走市	藻琴川	(1000m)	(1000m)	32.40	32.40	1,000m	1,000m	6/1~8/31	9/1~12/10

※距離のうち（）内の数字は一応の目安

※赤字は昨年から変更した内容



<連絡先> 網走海区漁業調整委員会事務局

住所：網走市北7条西3丁目 電話：0152-41-0659