

網走・北見・紋別地方

農業気象情報

令和2年6月後半

網走地方気象台
令和2年7月2日

【6月16日から30日までの気象概況】

事項	概況
天気	この期間、気圧の谷が通過した日が多く、曇で雨の降った日が多かった。

【旬・月の要素別平年差（比）】

要素	平年差（比）	
気温	中旬	白滝で平年並みだった他は、平年より高かった。
	下旬	平年並みか、平年より低かった。
	月	平年より高かった。
降水量	中旬	網走、境野、津別で平年並みだった他は、平年より多いか、かなり多かった。
	下旬	平年並みか平年より多かった。
	月	白滝で平年より少なかった他は、平年並みか平年より多かった。
日照時間	中旬	西興部、北見で平年並みだった他は、平年より少なかった。
	下旬	かなり少なかった。
	月	平年より少ないか、かなり少なかった。

【日々の概況 後半】

日付	気象的要因	天気
16日	低気圧を含む気圧の谷の中にあり、曇りで雨の降った所があった。	曇時々晴後雨
17日	低気圧を含む気圧の谷の中にあり、曇りで雨の降った所があった。	曇
18日	低気圧を含む気圧の谷の中にあり、曇りで雨の降った所があった	曇後時々雨
19日	気圧の谷の中にあり、曇りで雨の降った所があった。	曇時々雨
20日	気圧の谷の中にあり、曇りで雨の降った所があった。	曇時々雨
21日	オホーツク海に中心を持つ高気圧に覆われ、曇りで一時晴れた所があった。	曇時々晴一時雨
22日	気圧の谷の中にあり、曇り一時晴れで、のち雨の降った所があった。	雨時々曇
23日	気圧の谷の中にあり、曇りで雨の降った所があった。	曇一時雨
24日	オホーツク高気圧に覆われて、曇りで一時晴れた所があった。	曇、霧を伴う
25日	低気圧を含む気圧の谷の中にあり、曇りで時々雨が降った。	雨時々曇
26日	低気圧を含む気圧の谷の中にあり、曇りで時々雨が降った。	曇後一時雨
27日	低気圧を含む気圧の谷の中にあり、曇りで時々雨が降った。	雨後一時曇
28日	低気圧を含む気圧の谷の中にあり、曇りで一時雨が降った。	曇時々雨
29日	低気圧を含む気圧の谷の中で、曇りで雨の降ったところがあった。	雨後曇時々晴
30日	低気圧を含む気圧の谷の中で、曇りで雨の降ったところがあったが、晴れた所もあった。	晴一時雨

※ 天気は、網走の日中（06時～18時）の天気概況。

【 旬・月の気象官署・特別地域気象観測所の統計値 】

・ 6月中旬

	気 温 (°C)				降 水 量 (mm)				日照時間 (時間)			
	旬平均	平年値	平年差	階 級	旬合計	平年値	平年比	階 級	旬合計	平年値	平年比	階 級
網 走	16.2	13.1	+3.1	高い	21.5	20.2	106	平年並	46.7	57.9	81	少ない
雄 武	14.9	12.0	+2.9	高い	41.5	24.0	173	多い	35.9	49.3	73	少ない
紋 別	15.6	12.6	+3.0	高い	54.5	26.2	208	多い	35.4	51.7	68	少ない

・ 6月下旬

	気 温 (°C)				降 水 量 (mm)				日照時間 (時間)			
	旬平均	平年値	平年差	階 級	旬合計	平年値	平年比	階 級	旬合計	平年値	平年比	階 級
網 走	13.9	14.1	-0.2	平年並	37.5	16.3	230	多い	16.0	58.3	27	かなり少ない
雄 武	12.5	12.8	-0.3	平年並	40.5	21.8	186	多い	8.9	47.7	19	かなり少ない
紋 別	13.2	13.6	-0.4	平年並	29.5	20.6	143	多い	11.3	53.0	21	かなり少ない

・ 6月

	気 温 (°C)				降 水 量 (mm)				日照時間 (時間)			
	月平均	平年値	平年差	階 級	月合計	平年値	平年比	階 級	月合計	平年値	平年比	階 級
網 走	15.2	13.1	+2.1	高い	73.0	53.5	136	多い	121.6	174.0	70	かなり少ない
雄 武	14.0	11.9	+2.1	高い	90.0	64.3	140	多い	98.6	147.9	67	少ない
紋 別	14.7	12.6	+2.1	高い	97.0	64.7	150	多い	105.0	158.9	66	少ない

(注1) 観測値は後日一部訂正されることがあります。

(注2) 統計値の階級は「高い(多い)」、「平年並」、「低い(少ない)」の3段階で表示します。各階級の幅は、平年値の作成期間(1981年～2010年の30年間)における各階級の出現率が1:1:1となるように決めてあります。なお、高い(多い)方から上位10%に該当する場合は「かなり高い(多い)」、低い(少ない)方から下位10%に該当する場合は「かなり低い(少ない)」で表しています。

(注3) 「) 」・「] 」付きの数値は欠測を含むことを、「×」は欠測を表します。

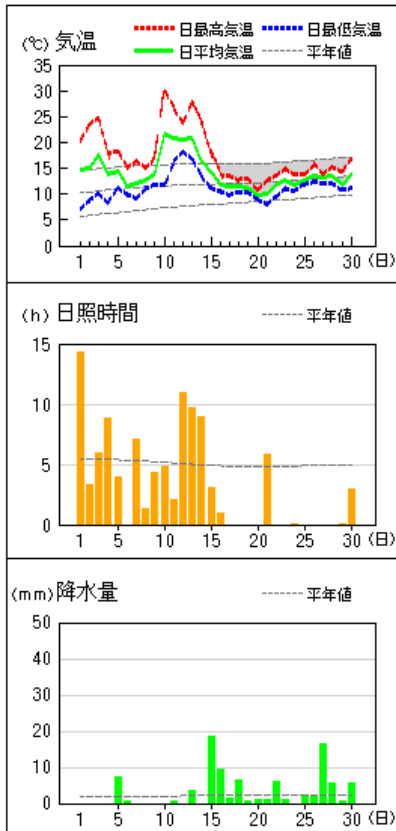
【 極 値 更 新 】 (気象官署・地域気象観測所で5月としての第1位を更新した記録)

項 目	地 点 名
日最大10分間降水量(mm)	紋別小向 9.0(2日)、湧別 8.0(15日)、滝上 11.0(15日)、常呂 10.0(15日)、遠軽 9.5(15日)、佐呂間 14.0(5日) 山園 4.0(5日)
日最大1時間降水量(mm)	紋別 12.0(15日)、紋別小向 13.0(16日)
日最大瞬間風向・風速(m/s)	西興部 西北西 16.9(12日)、留辺蘂 西 16.7(12日)
日最低気温の高い方から(°C)	興部 17.9(12日)、紋別 19.3(12日)、紋別小向 17.7(13日)

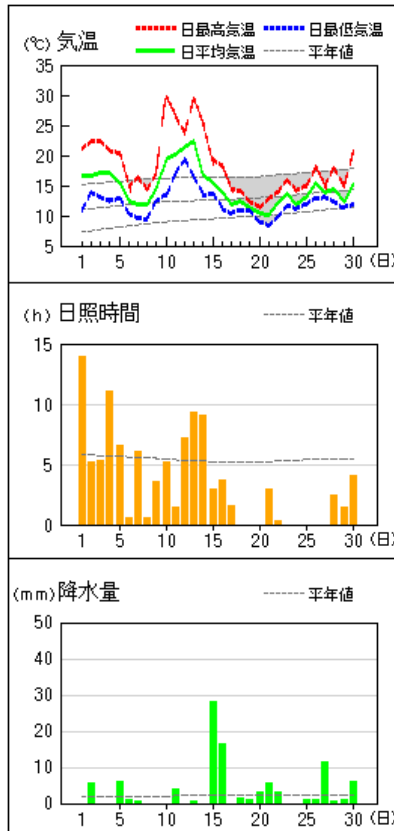
(ただし、網走、雄武、紋別は地域気象観測所と同等の条件で比べた値)

2020年6月 アメダス気象経過図（紋別地方）

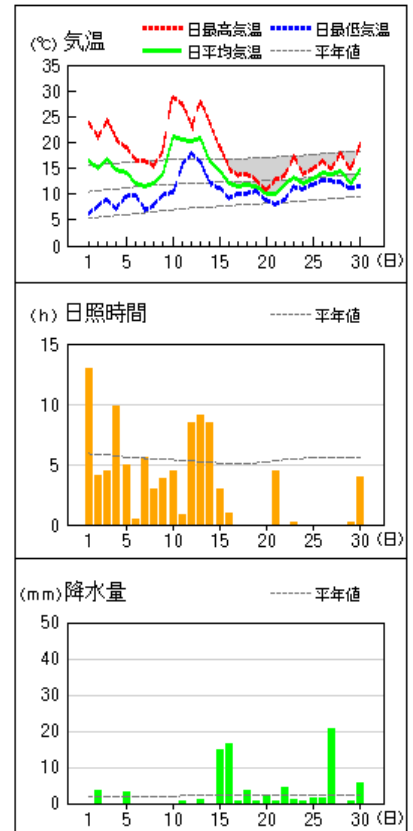
雄武



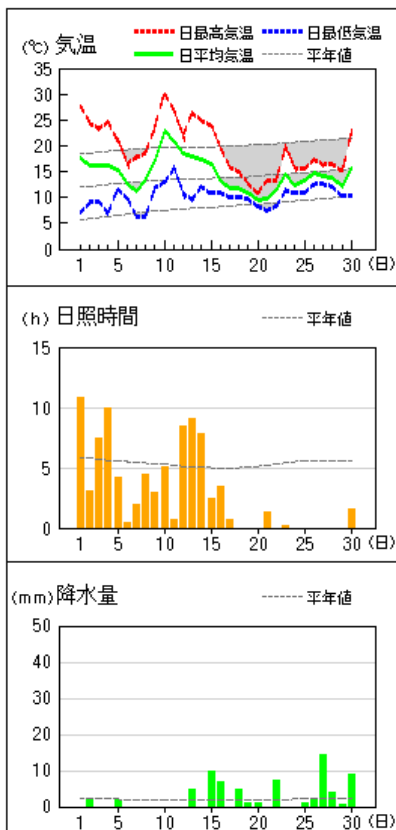
紋別




興部



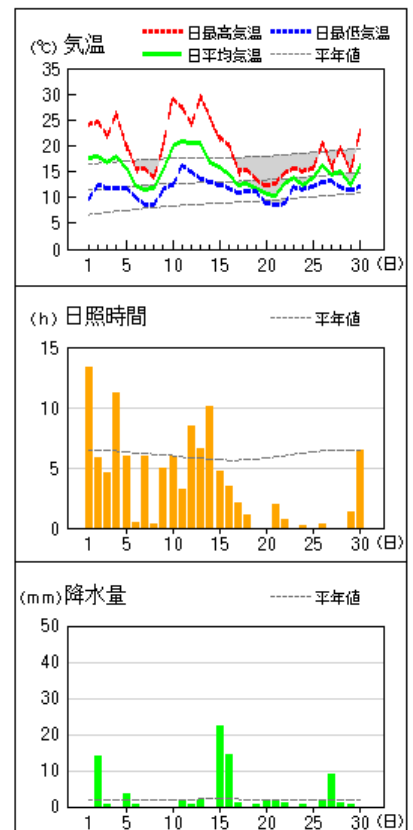
西興部



紋別小向



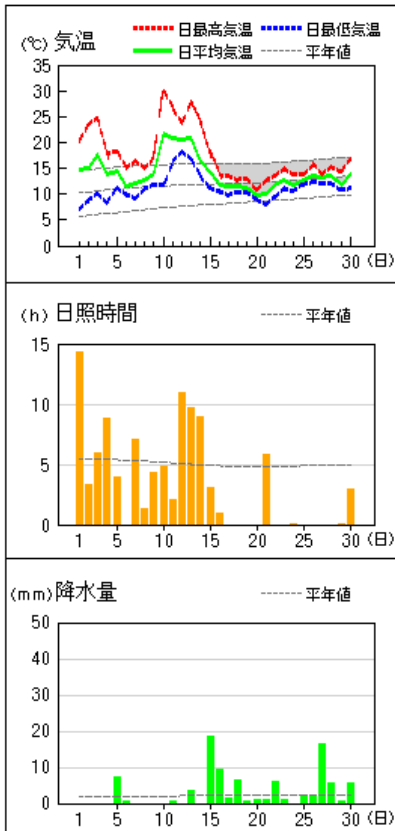
湧別



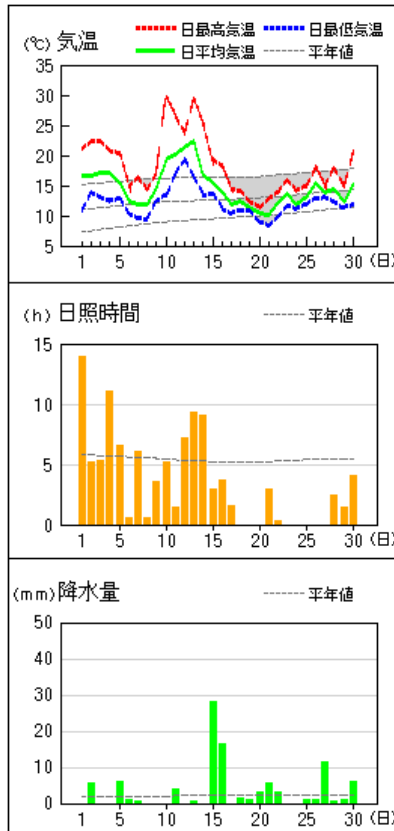
※ 紋別小向では、日照時間の観測を行なっていません。また、冬期間は降水量の観測も行なっていません。

2020年6月 アメダス気象経過図（紋別地方）

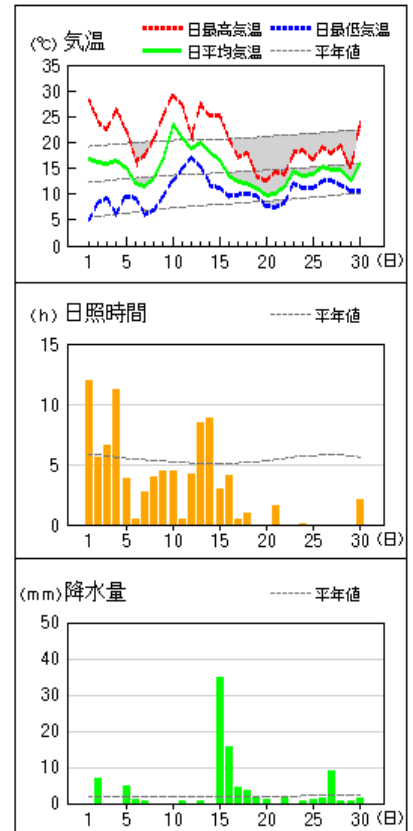
雄武



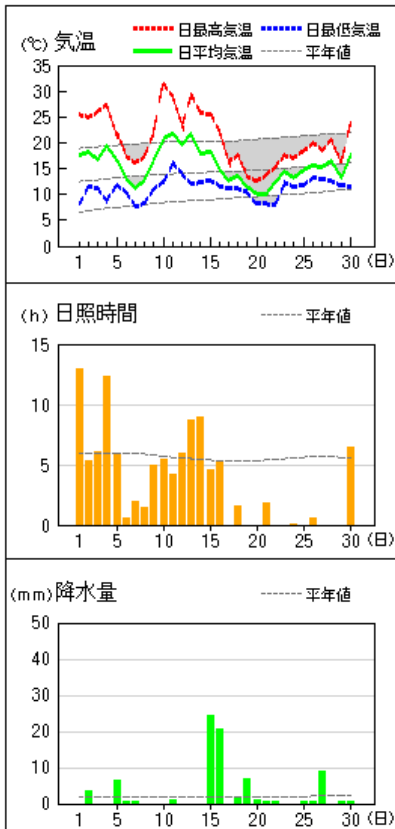
紋別



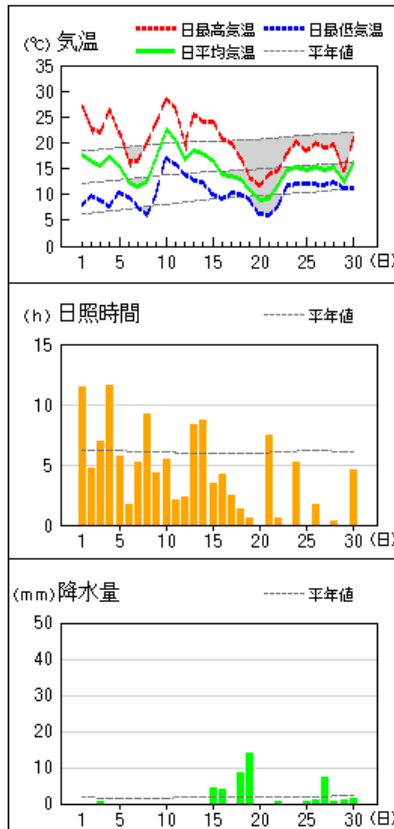
滝上



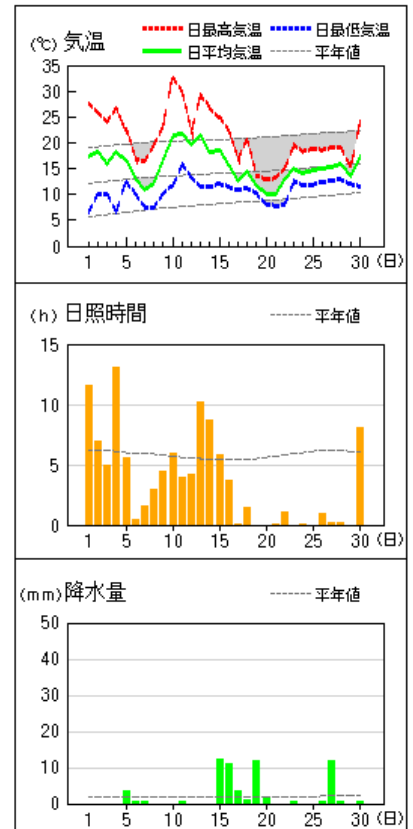
遠軽



白滝

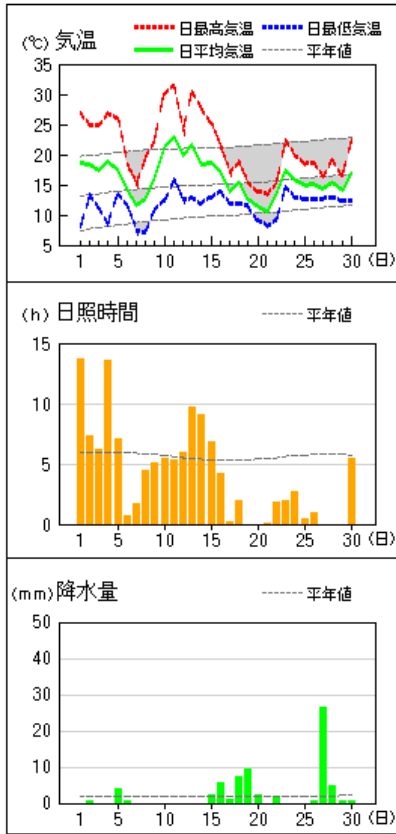


生田原

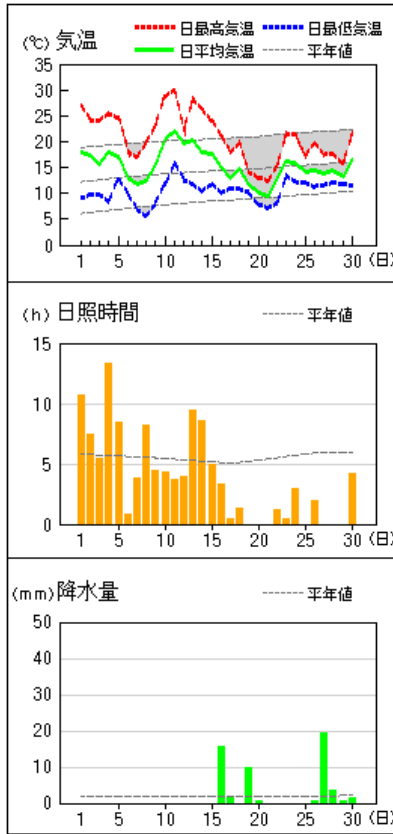


2020年6月 アメダス気象経過図（北見地方）

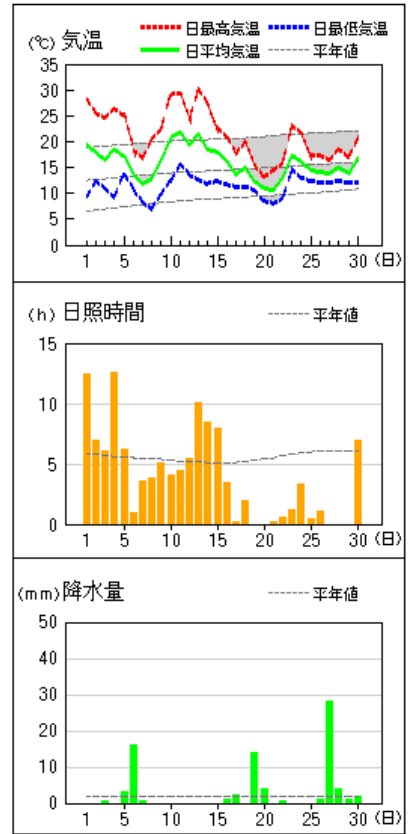
北見



留辺蘂

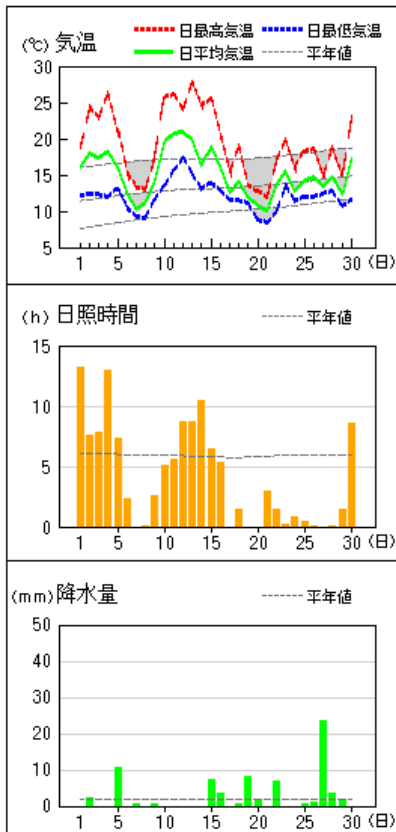


境野

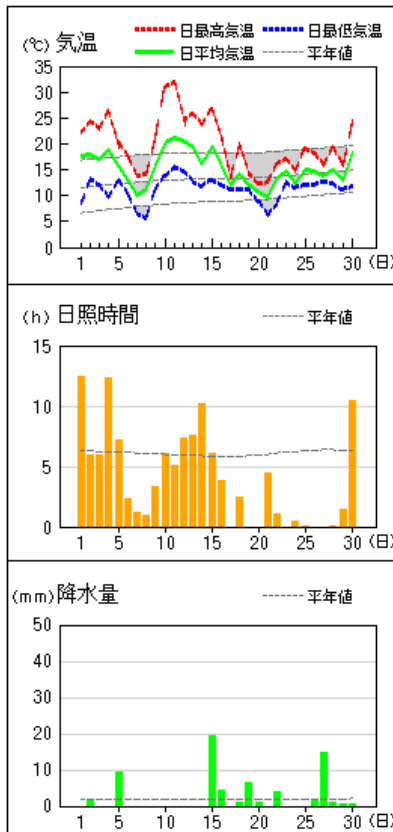


2020年6月 アメダス気象経過図（網走地方）

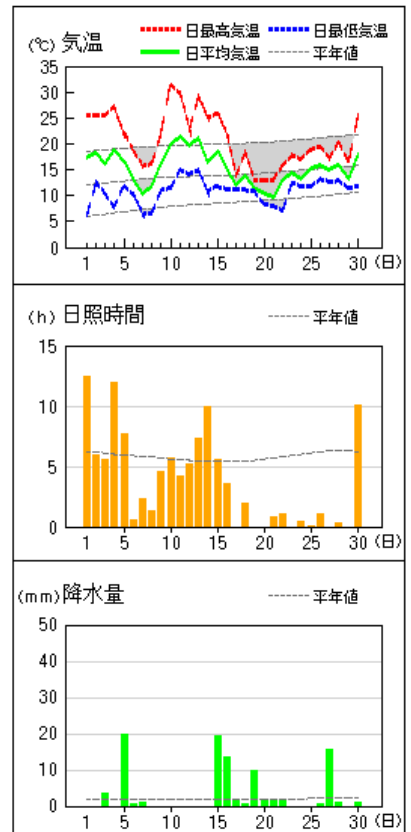
網走



常呂

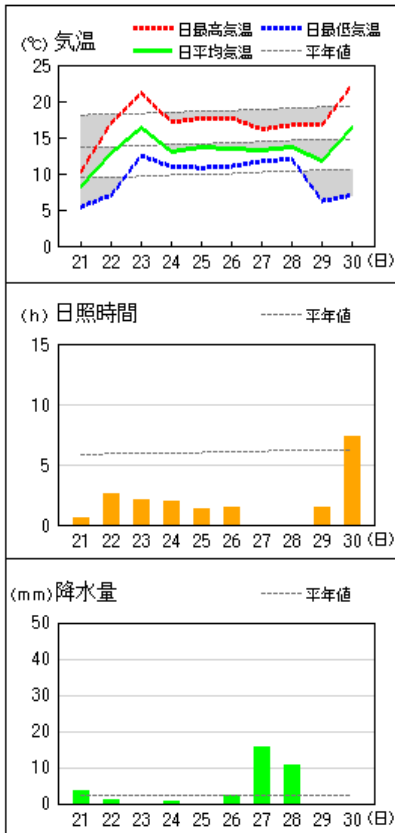


佐呂間

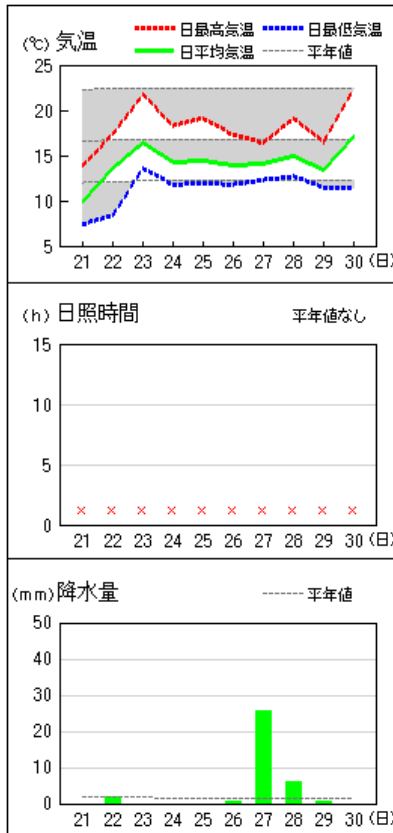


2020年6月 アメダス気象経過図（網走地方）

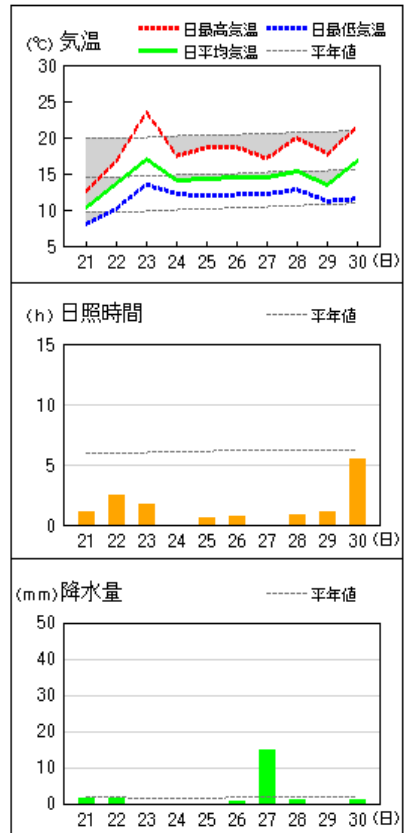
宇登呂



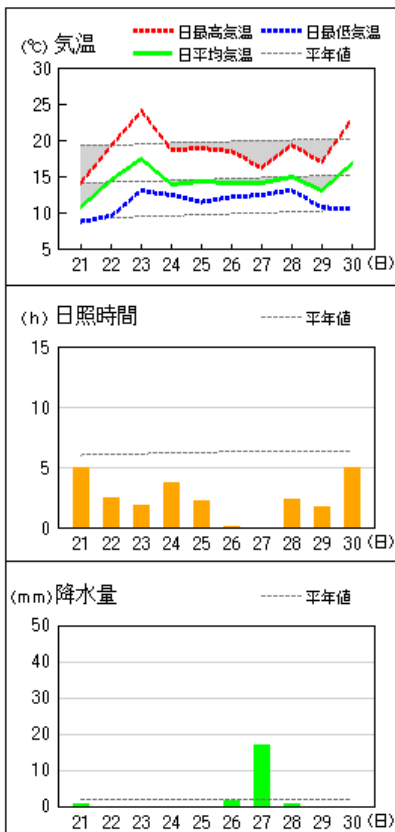
女満別



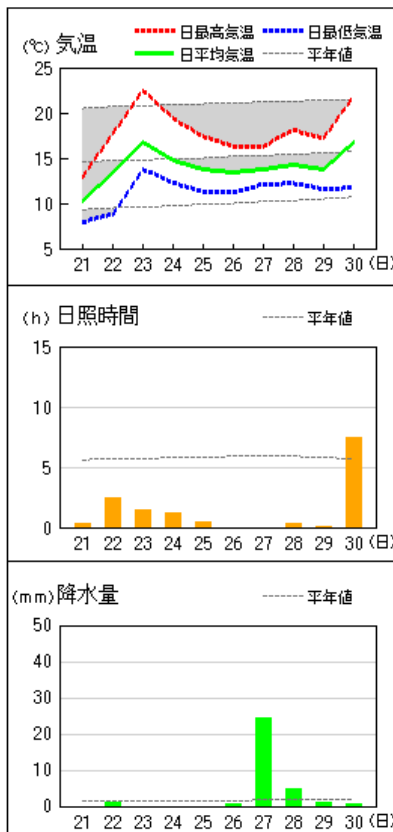
小清水



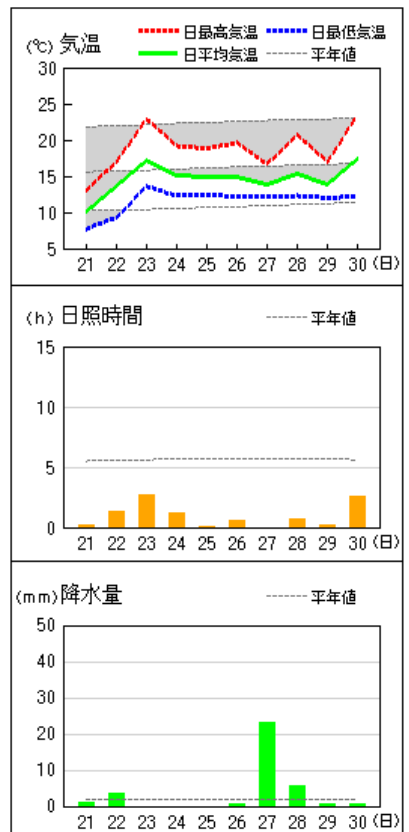
斜里



美幌

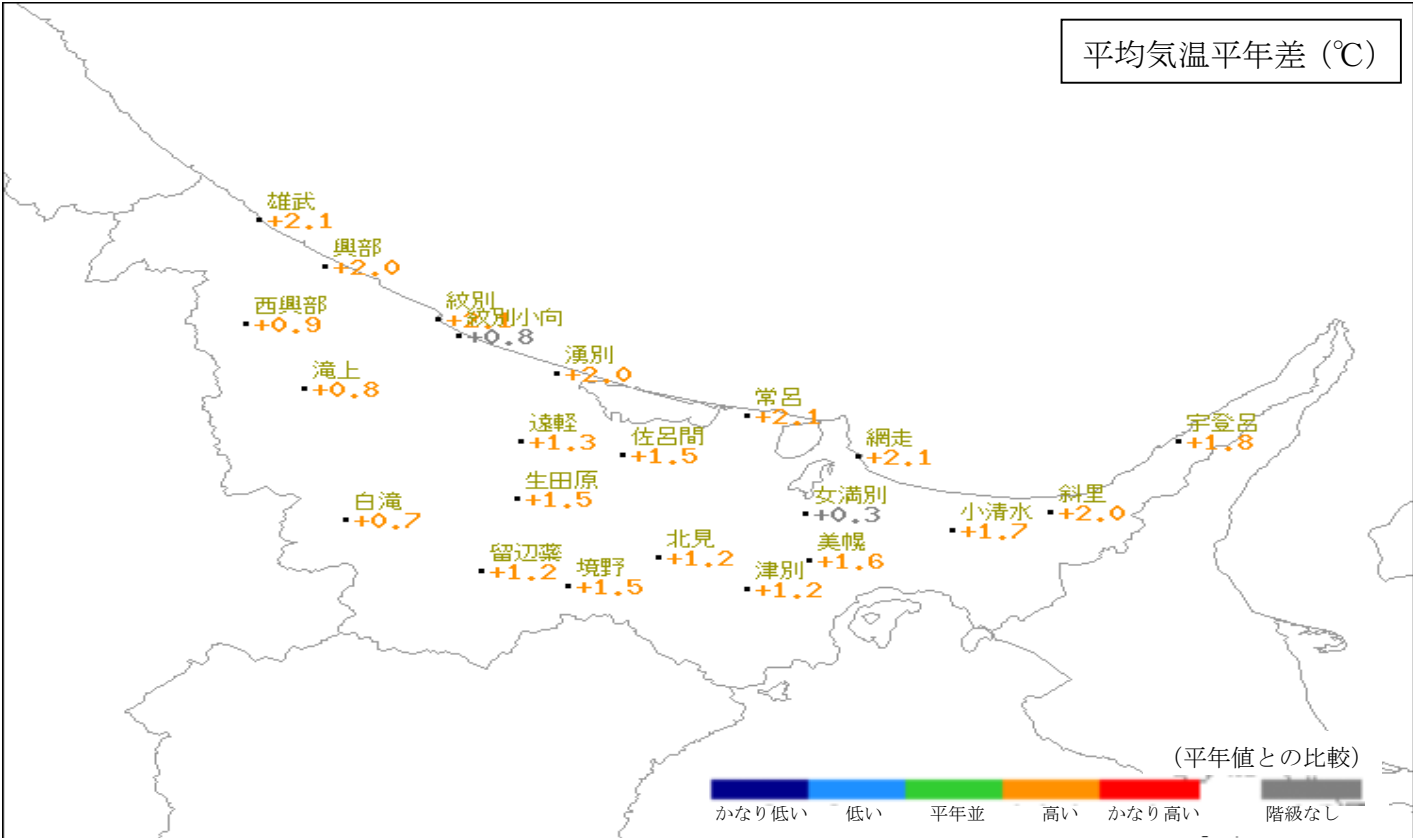
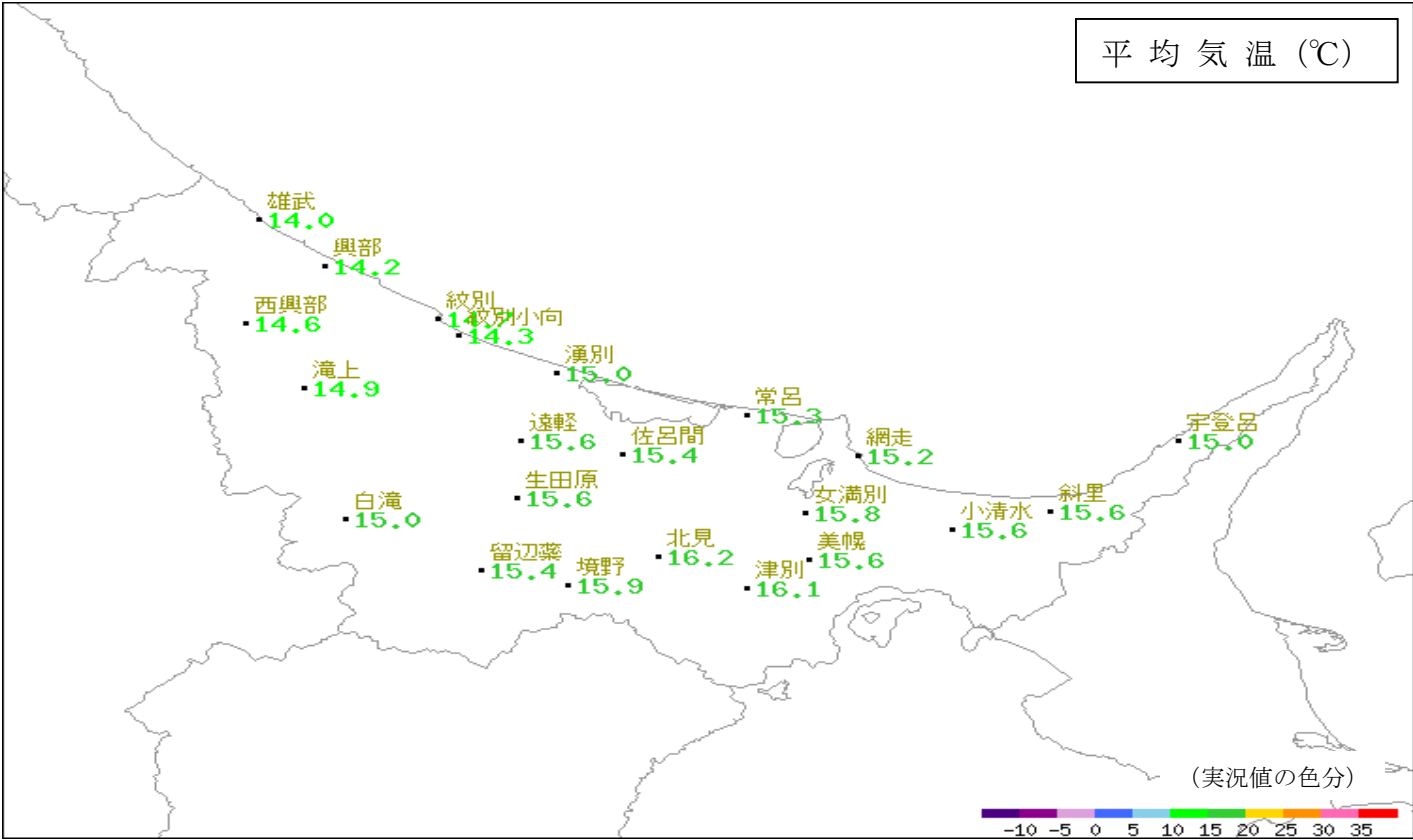


津別



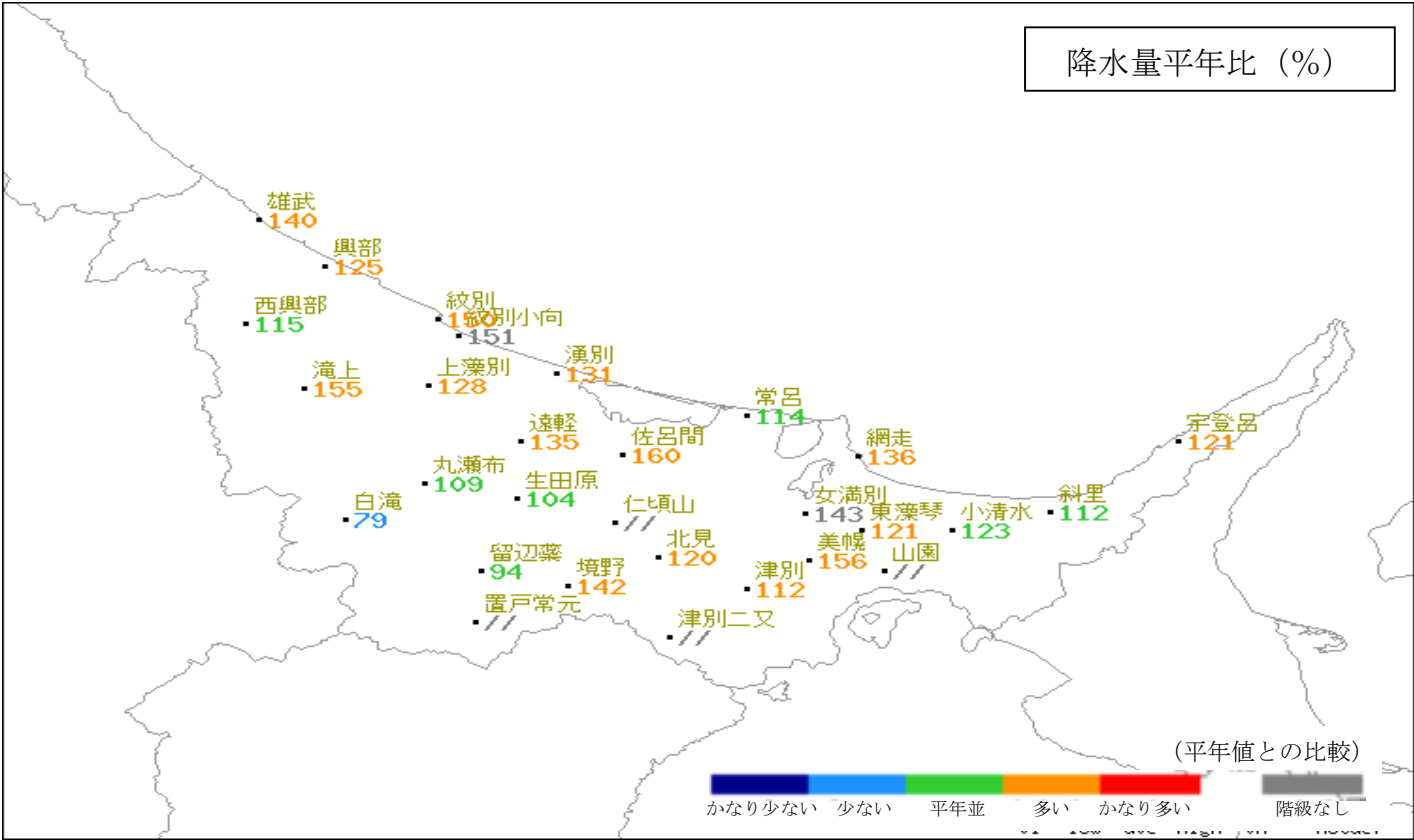
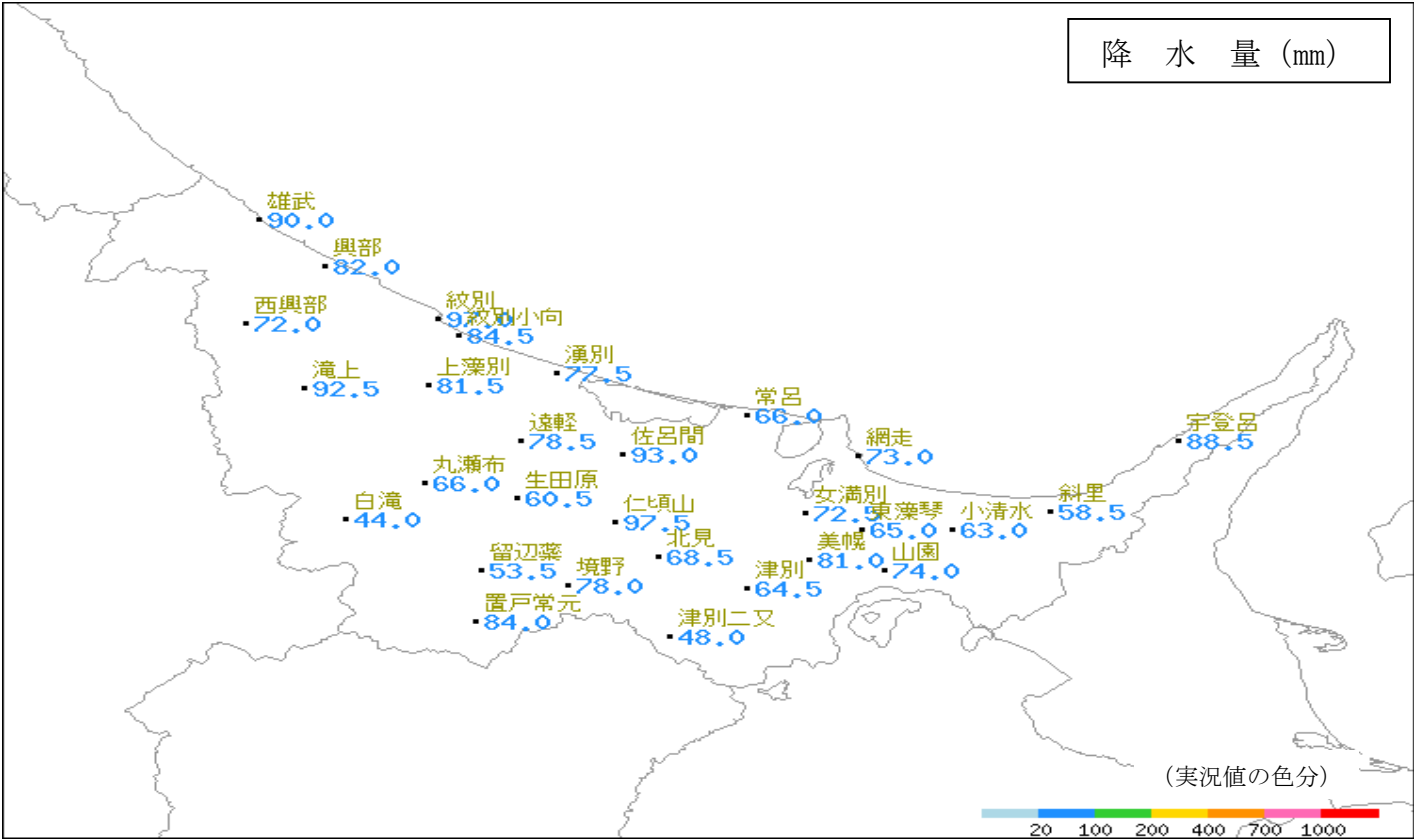
※ 女満別では、日照時間の観測を行なっていません。また、冬期間は降水量の観測も行なっていません。

2020年6月 気象分布図 (平均気温)



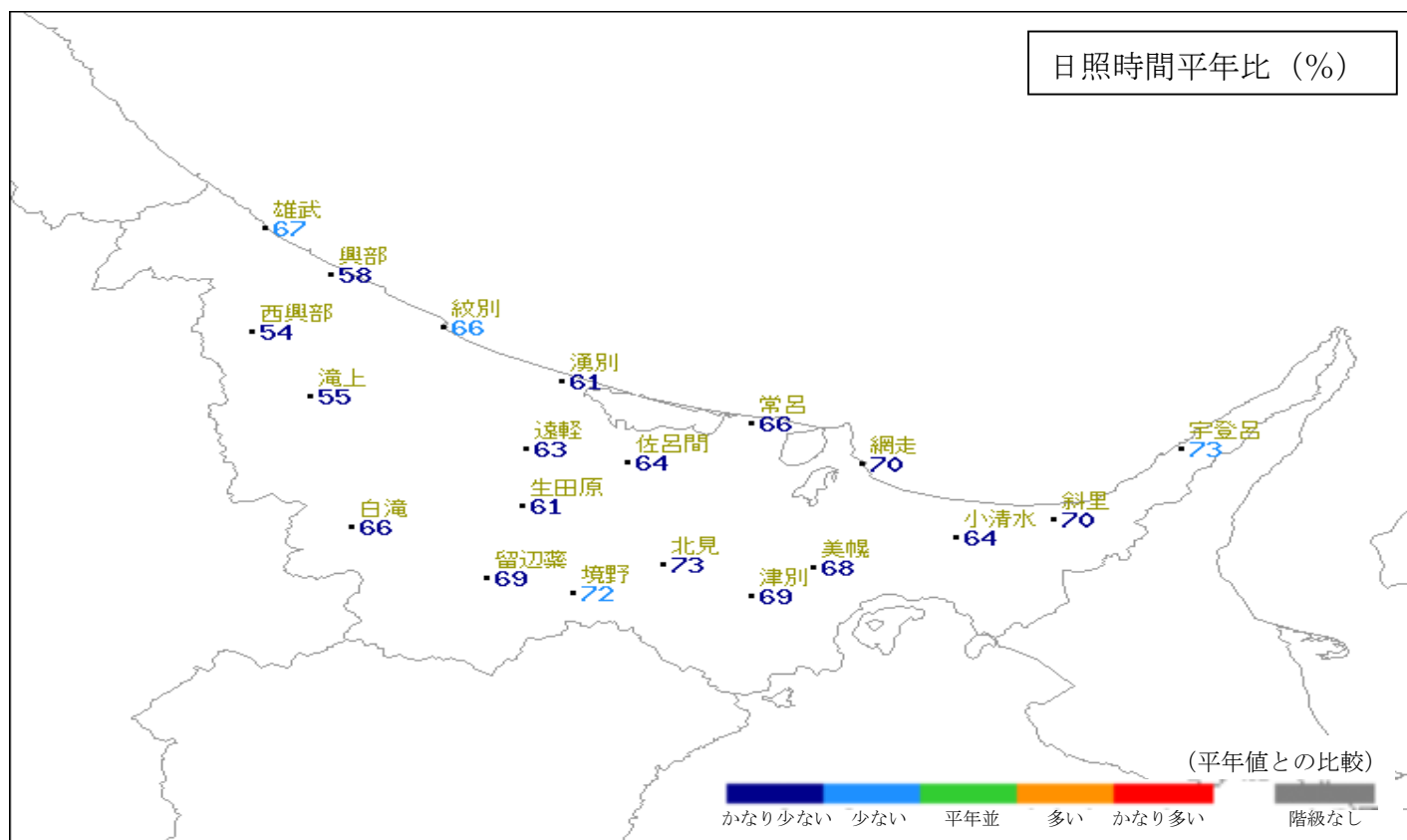
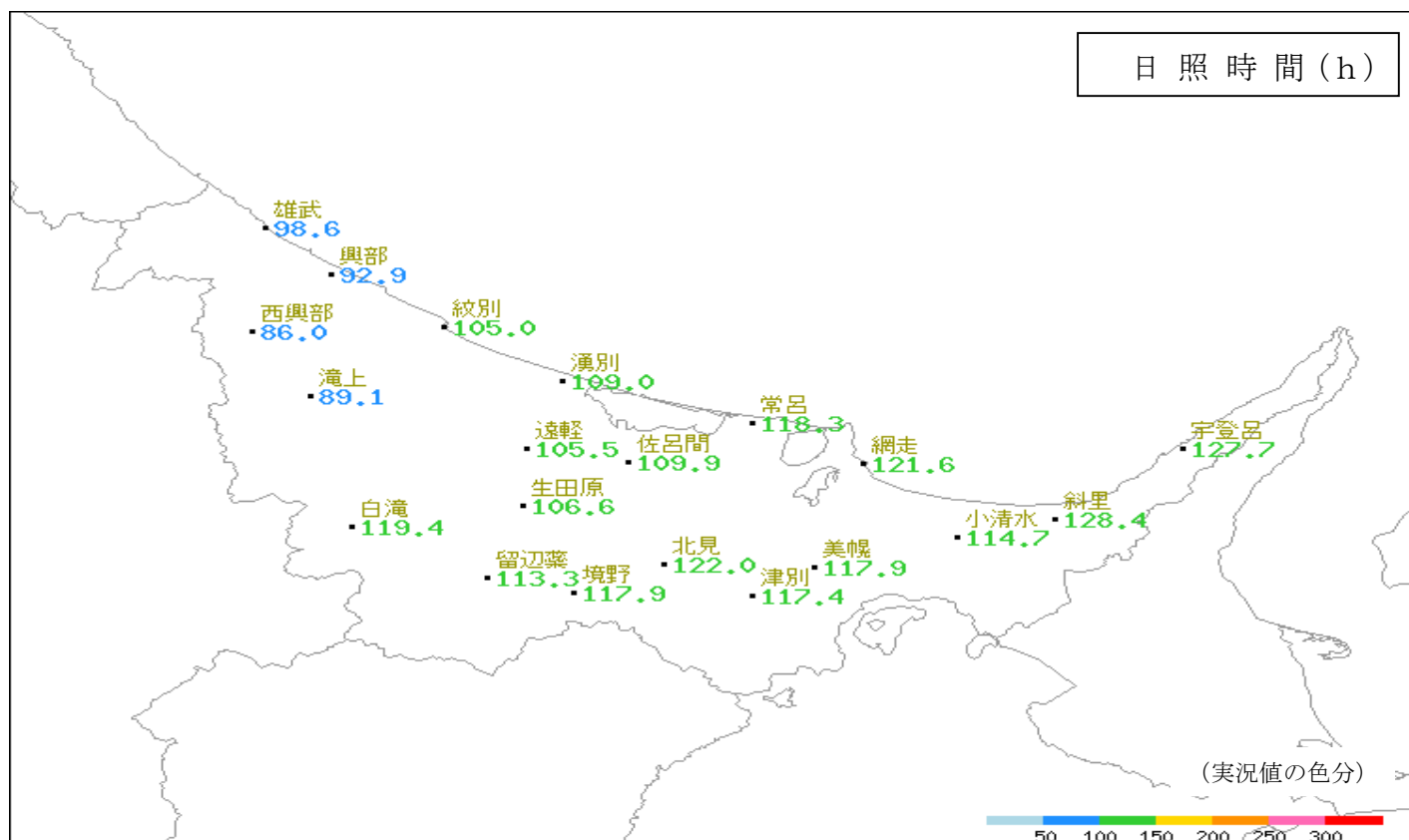
注1) 「×」は欠測、「//」は平年値なし、「] 」や「) 」付きの観測値は欠測を含んでいることを示しています。

2020年6月 気象分布図（降水量）



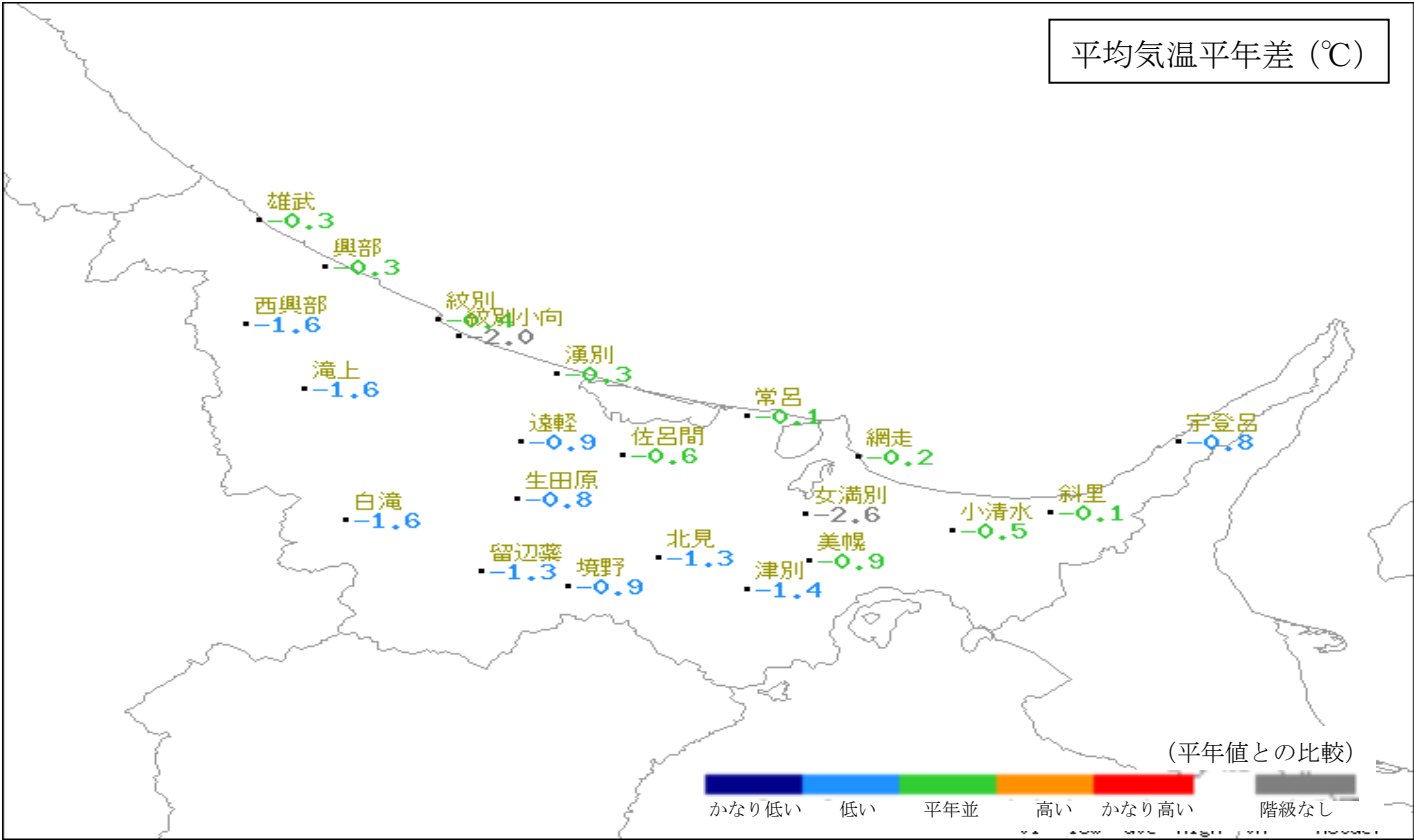
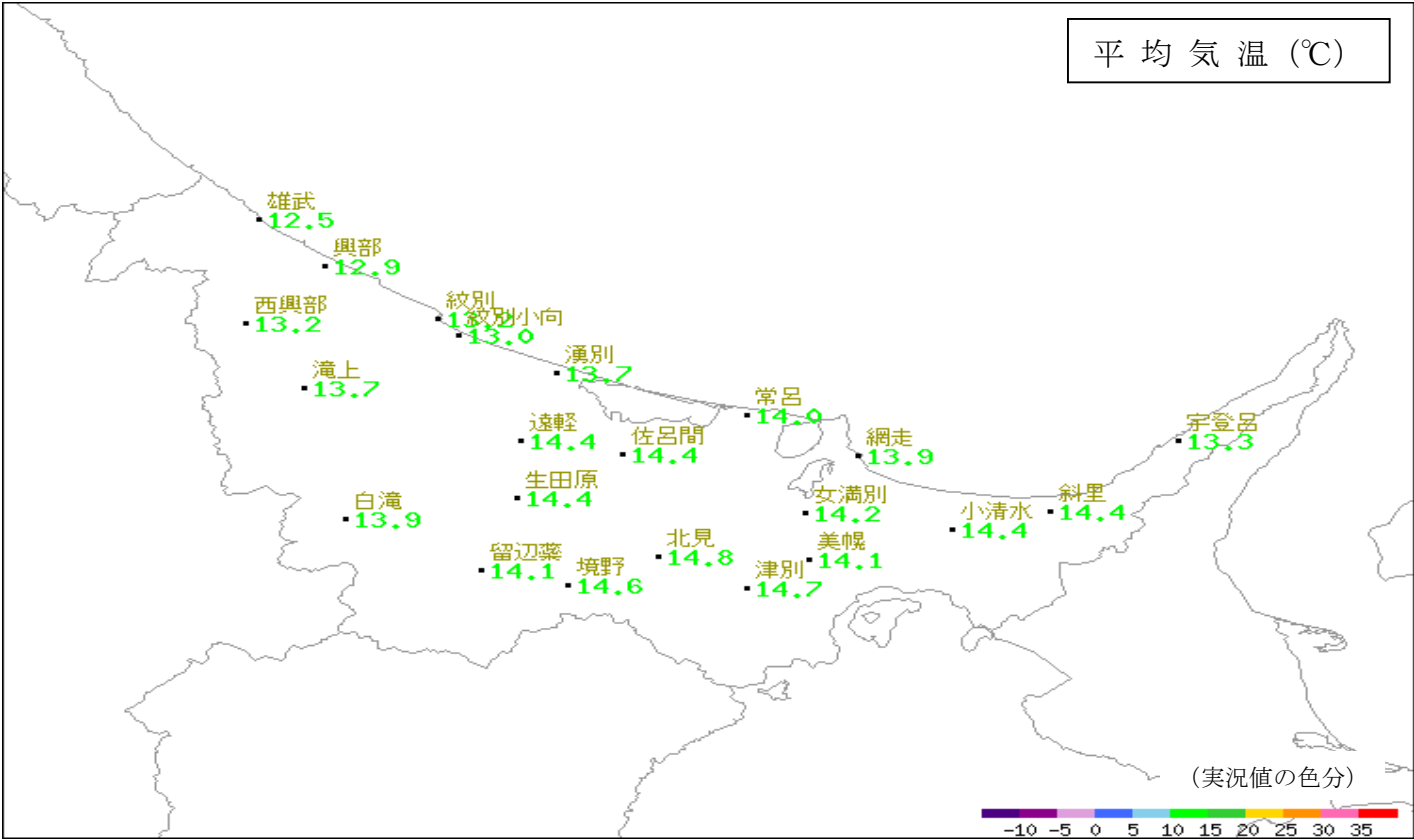
注1) 「×」は欠測、「//」は平年値なし、「[]」や「) 」付きの観測値は欠測を含んでいることを示しています。

2020年6月 気象分布図（日照時間）



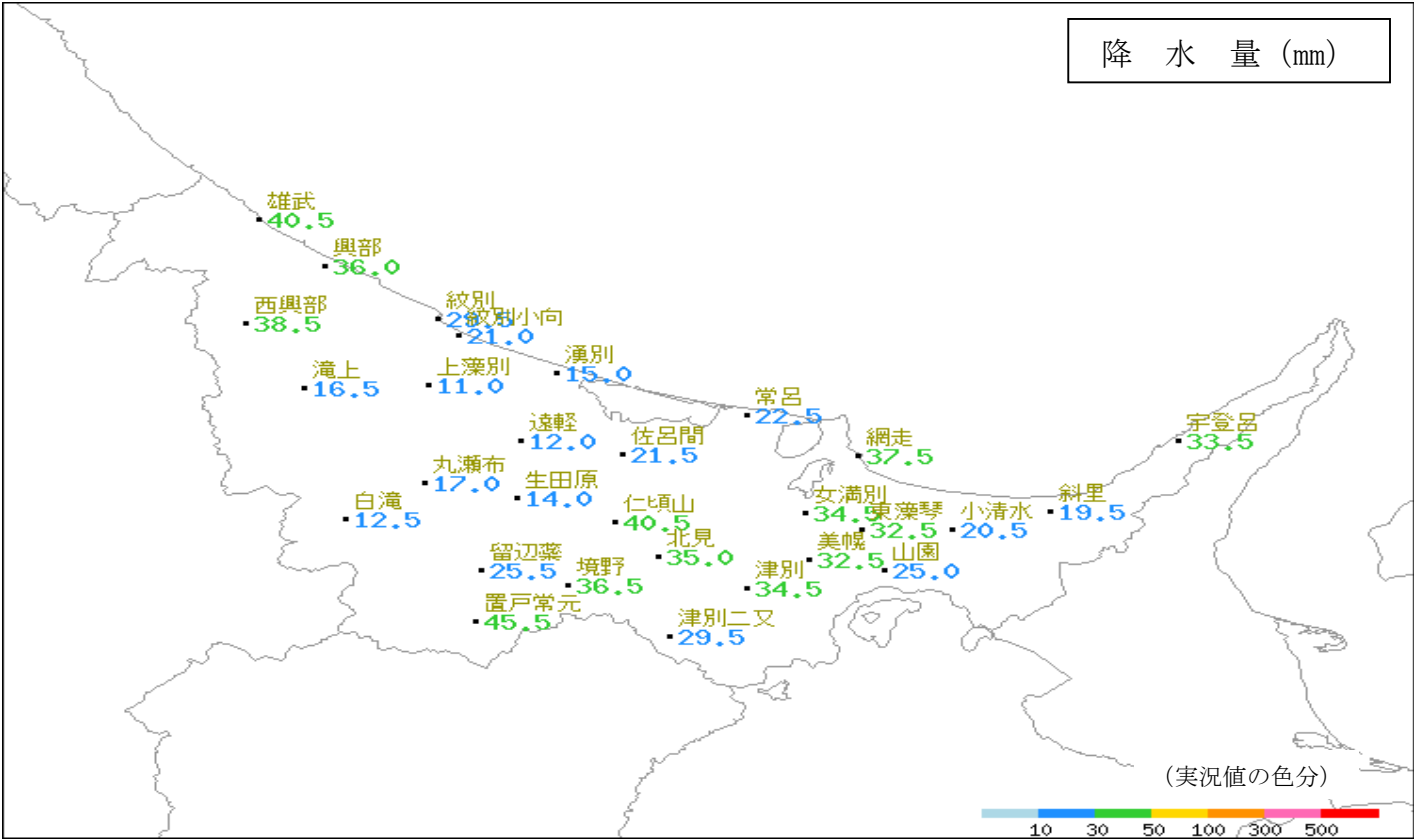
注1) 「×」は欠測、「//」は平年値なし、「] 」や「) 」付きの観測値は欠測を含んでいることを示しています。

2020年6月下旬 気象分布図 (平均気温)

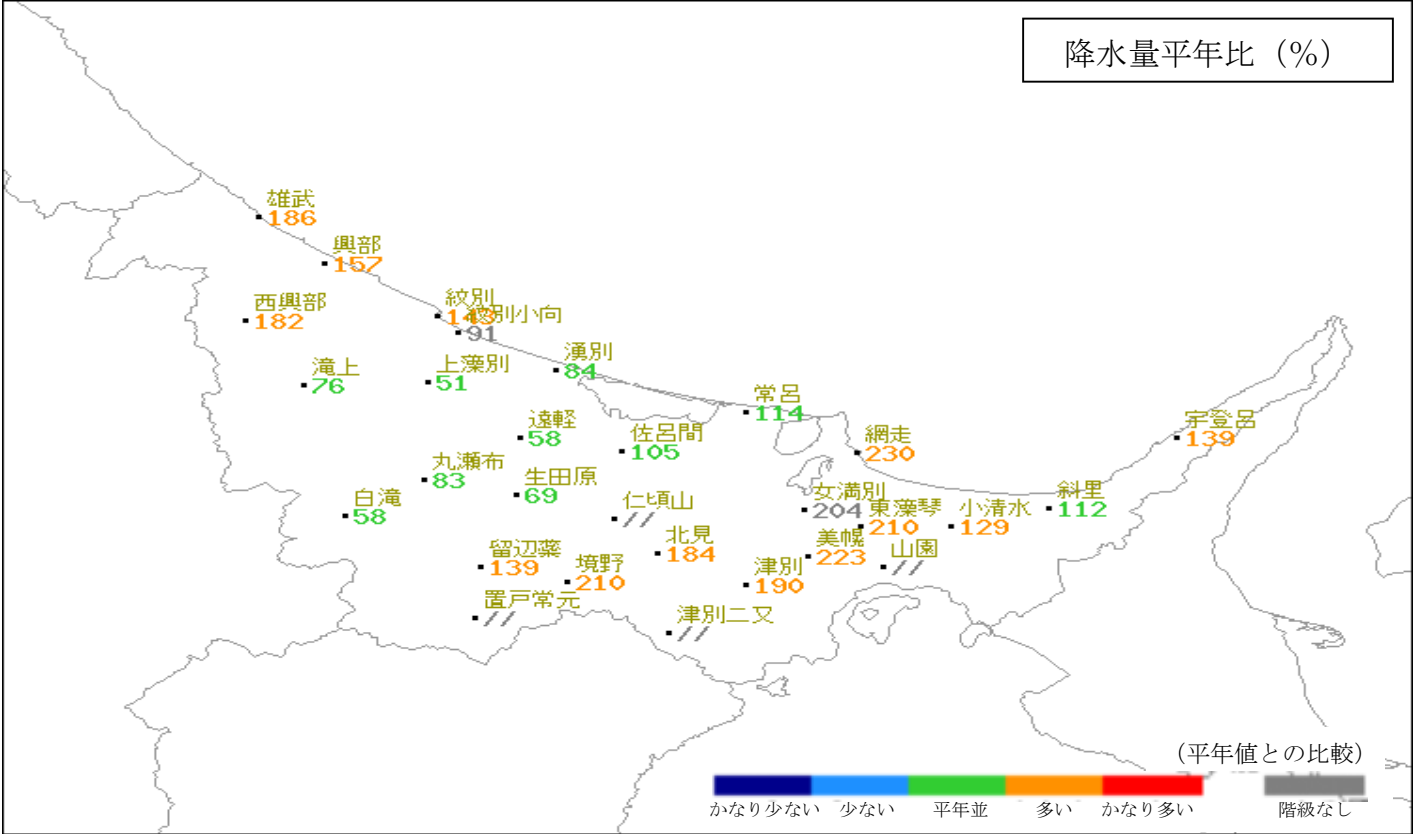


注1) 「×」は欠測、「//」は平年値なし、「] 」や「) 」付きの観測値は欠測を含んでいることを示しています。

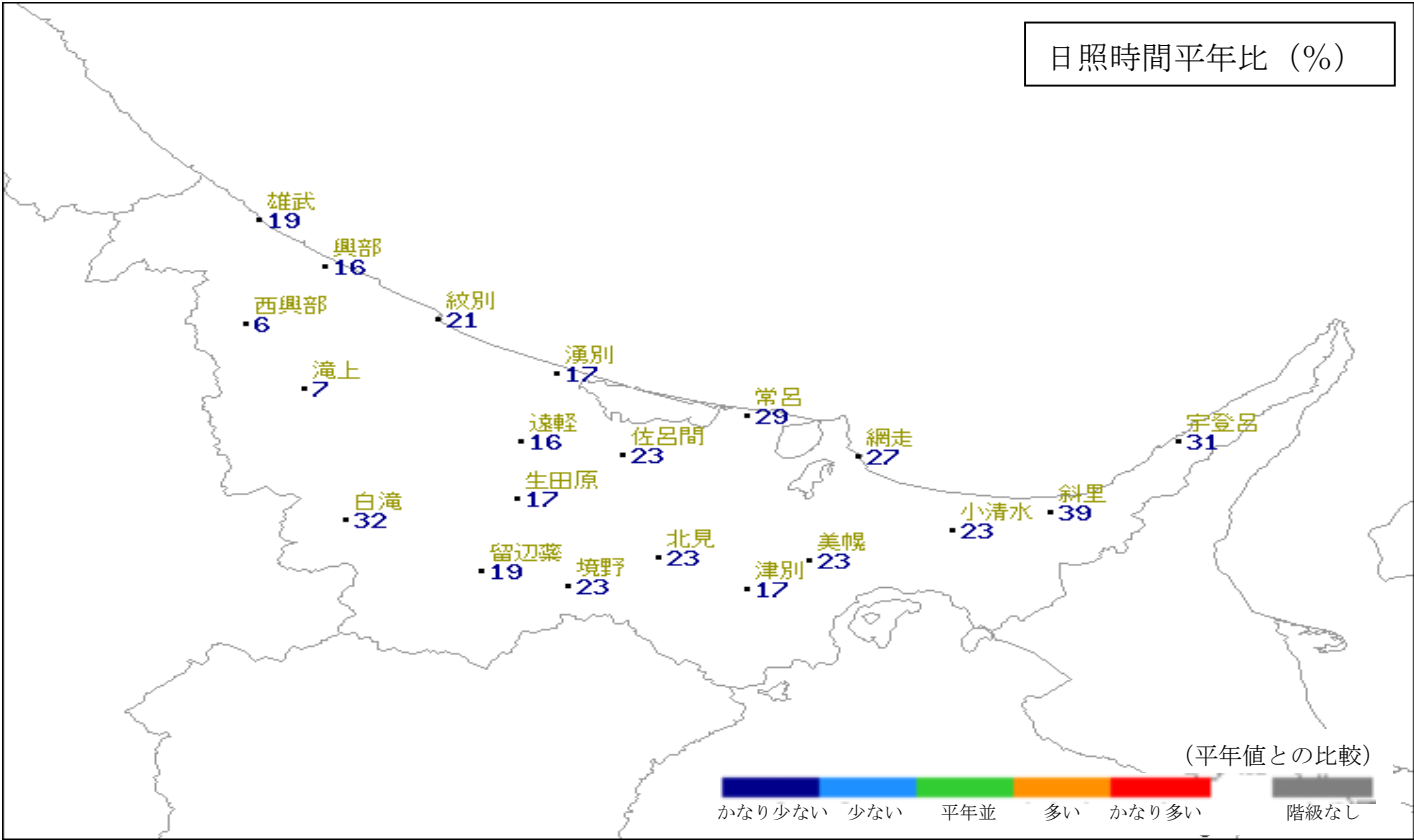
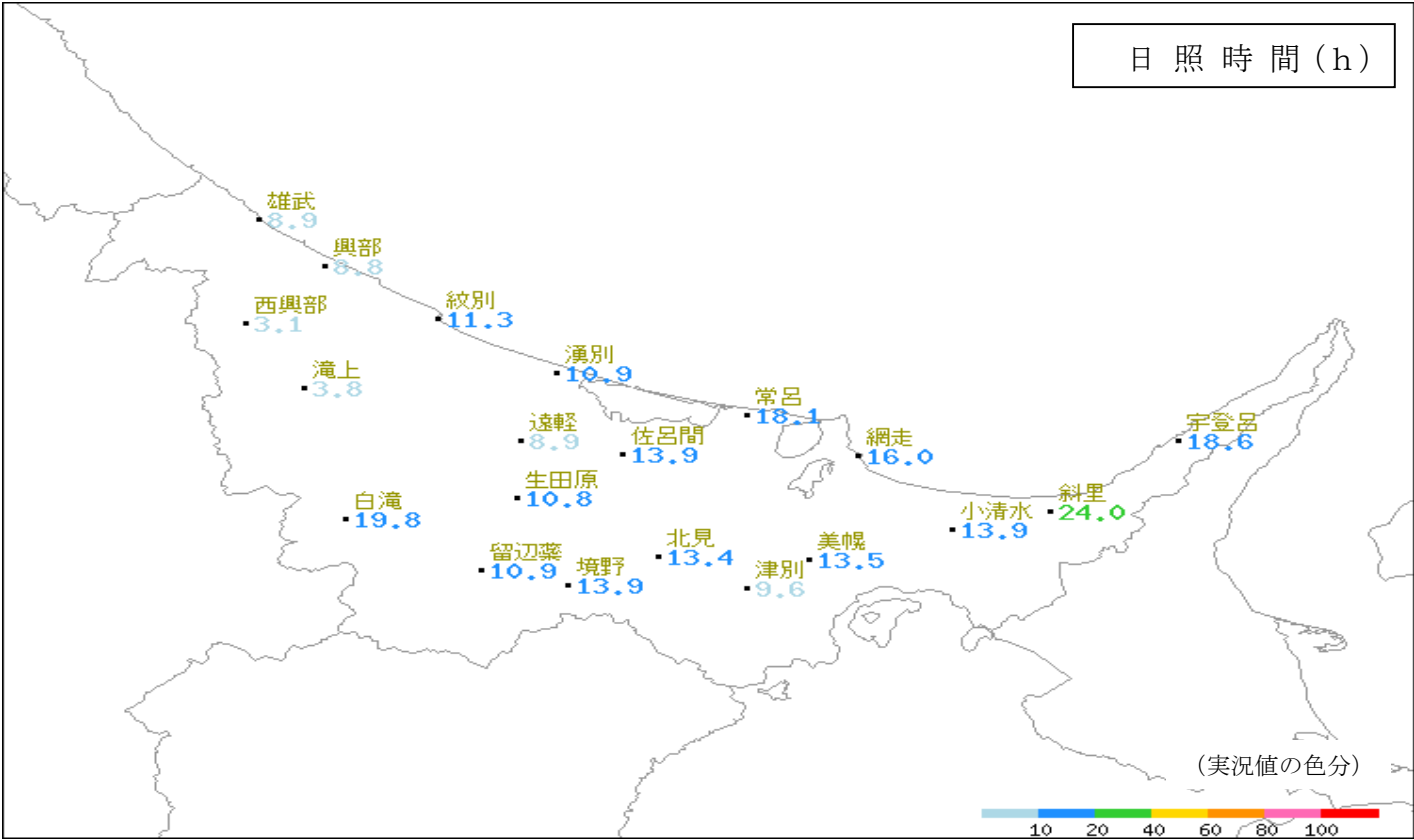
2020年6月下旬 気象分布図（降水量）



注1) 「×」は欠測、「//」は平年値なし、「] 」や「) 」付きの観測値は欠測を含んでいることを示しています。



2020年6月下旬 気象分布図（日照時間）



注1) 「×」は欠測、「//」は平年値なし、「] 」や「) 」付きの観測値は欠測を含んでいることを示しています。

地域気象観測風向・風速月報

網走・北見・紋別地方(17) 2020年6月

単位:(m/s) 1/5頁

観測所名	雄武						興部						西興部						紋別						紋別小向							
	日付	平均	最大	最大風向	最大瞬間	最大瞬間風向	最多	平均	最大	最大風向	最大瞬間	最大瞬間風向	最多	平均	最大	最大風向	最大瞬間	最大瞬間風向	最多	平均	最大	最大風向	最大瞬間	最大瞬間風向	最多	平均	最大	最大風向	最大瞬間	最大瞬間風向	最多	
1	3.3	7.3	ESE	11.6	SE	ESE	2.4	6.2	E	9.7	E	E	1.8	5.2	WNW	8.3	W	WNW	2.2	5.5	SE	9.8	ESE	ESE	2.8)	7.8)	ESE)	10.8)	ESE)	ESE)	ESE)	
2	1.8	6.4	WSW	10.0	WSW	SE	1.5	4.5	NE	6.9	N	NE	2.2	6.8	WNW	11.6	WNW	WNW	1.8	5.7	WNW	9.0	W	SSW	1.8)	6.8)	WNW)	9.8)	W)	NW		
3	2.9)	7.7)	SW)	11.3)	SW)	WSW	1.9	5.5	SW	10.0	SW	SW	2.3	7.2	WNW	11.8	WNW	W	2.0)	4.2)	WNW)	7.0)	W)	SSW	2.2	6.5	SE	9.3	ESE	SSW		
4	2.2	4.6	ESE	7.3	ESE	ESE	1.9	5.1	ENE	8.5	E	SW	1.6	4.1	E	8.6	E	WNW	2.3	5.9	SSW	11.0	S	SSW	3.4	10.7	S	15.4	S	E		
5	1.8	7.0	NW	11.8	WNW	NNE	1.3	3.1	ENE	7.5	NNW	NE	2.3	5.8	WNW	10.0	W	WNW	1.9	7.4	NW	13.1	NW	NW	2.3	10.5	S	15.4	S	NNW		
6	1.8	4.2	NNE	6.7	WNW	N	1.5	4.7	SW	7.6	SW	SW	2.5	5.1	WNW	8.6	WNW	WNW	1.9	4.0	NE	5.2	NE	NE	1.7	3.7	NNE	5.1	NNE	N		
7	2.3	4.4	NNW	7.0	NNW	NW	1.5	3.4	NNE	6.3	NNW	SW	1.4	2.9	E	5.0	N	E	2.6	5.2	NNW	8.7	NW	NW	3.3	6.7	NW	8.7	NW	NW		
8	1.8	3.4	E	5.1	E	E	1.5	3.8	NE	5.9	NE	NE	2.6	6.4	NW	10.2	WNW	WNW	1.5	2.7	E	4.6	NE	ENE	1.3	3.1	E	4.6	E	E		
9	2.2	4.4	ESE	8.1	SE	ESE	1.9	5.1	ENE	7.4	E	ENE	2.3	5.5	WNW	8.5	NW	WNW	1.5	3.3	ESE	5.8	E	ESE	2.4	5.6	E	8.2	E	E		
10	3.5	8.9	SW	15.4	SW	SW	2.3	6.8	SW	12.0	SSW	SW	3.4	6.7	WNW	12.0	W	W	1.6	4.7	S	7.9	WSW	NNE	1.8	7.1	WSW	11.8	WSW	WSW		
11	2.1	6.7	SW	11.2	SW	SW	1.3	2.9	SW	7.6	WSW	SW	1.9	4.9	WNW	11.7	W	W	1.3	3.3	S	6.1	E	E	1.3	4.6	WSW	7.2	WSW	E		
12	6.4	9.4	WSW	17.6	WSW	WSW	4.9	8.9	SW	16.1	WSW	SW	3.7	6.9	WNW	16.9	WNW	W	4.6	7.8	W	13.5	SW	WSW	6.4	9.9	WSW	16.5	WSW	WSW		
13	5.9	9.1	WSW	15.0	SW	WSW	3.9	7.5	SW	13.0	SW	SW	3.0	6.6	WNW	15.8	WNW	W	4.4	9.2	WNW	15.7	WNW	W	6.0	13.0	WNW	17.5	WNW	WSW		
14	3.8	7.7	SW	12.1	WSW	ESE	2.6	6.0	SW	10.5	SW	SW	2.4	5.6	E	10.3	WNW	WNW	2.6	6.5	W	10.9	W	ESE	3.7	8.5	WSW	12.9	SW	WSW		
15	1.7	5.1	NNW	8.9	NNW	NNE	1.2	3.0	ENE	8.1	NW	NE	1.5	3.8	E	7.0	E	E	1.8	6.6	NW	12.9	NW	NE	1.7	7.3	NW	9.8	NNW	N		
16	2.4	4.3	NW	7.2	NNW	WNW	1.4	2.9	NNE	6.7	NW	NNE	1.9	5.1	ESE	9.4	E	ESE	3.0	6.7	NNW	10.9	NNW	NW	3.1	7.2	NNW	9.8	NNW	NW		
17	3.3	5.2	NNW	8.1	NNW	WNW	1.2)	2.6)	NNE)	7.0)	NW)	N)	1.9)	4.3)	ENE)	7.3)	E)	E)	3.9	6.5	NNW	11.6	WNW	WNW	3.8	7.2	NNW	9.3	NNW	NNW		
18	2.3	4.7	ESE	6.9	ESE	N	1.4	3.6	ENE	5.5	ENE	NNE	1.4	3.9	E	5.9	E	ESE	1.9	4.5	NW	6.9	NW	E	2.2	4.8	NW	6.2	NW	E		
19	1.9	3.5	NE	5.3	NE	ENE	1.5	2.8	ENE	4.4	ENE	NE	2.0	4.0	E	6.8	E	E	1.7	3.2	NE	4.3	NE	NE	1.5	2.9	NNE	4.1	NNE	NNE		
20	2.9	4.8	NNE	6.8	NNE	NNE	1.7	3.0	NNE	5.9	NNE	NNE	2.2	4.1	E	7.2	ESE	ESE	2.4	4.2	NNW	6.8	NNW	N	3.1	4.8	NNW	6.7	N	N		
21	2.6	4.0	W	5.9	NE	NNE	1.7	3.5	ENE	5.8	NNE	ENE	1.9	3.7	E	7.1	E	E	2.4	4.1	NNW	6.2	NNE	NW	2.8	4.6	WNW	6.7	WNW	NNW		
22	1.2	3.0	SSE	4.5	SSE	E	0.7	2.0	ESE	3.3	NE	SW	0.9	2.7	ESE	3.9	ESE	ESE	1.2	2.2	SSW	3.5	SE	SSW	1.2	3.1	WSW	4.1	E	E		
23	1.4	3.1	N	4.6	N	NNE	1.0	3.1	NNE	5.0	NNE	NNE	1.7	3.5	E	6.5	ESE	ESE	1.7	3.0	NW	5.1	NNW	NW	1.8	3.8	NW	5.1	NW	NNW		
24	1.6	2.8	NE	4.2	ENE	NE	1.2	3.1	NE	5.0	NE	NE	2.2	3.9	E	6.4	E	ESE	1.9	3.3	NNE	5.4	NNE	NW	2.1	4.1	NNW	5.1	N	NNW		
25	1.8	3.2	ESE	5.2	ESE	E	1.1	2.9	NE	4.1	NE	NE	1.6	3.2	ESE	5.2	ESE	ESE	1.6	3.4	NW	5.6	NW	ENE	1.5	3.3	NW	4.6	NNW	NNE		
26	1.6	3.2	NNE	4.2	NNE	NW	0.9	2.9	NNE	4.3	NNE	NNE	1.6	3.5	ENE	4.8	E	ESE	1.6	3.5	SE	6.7	SE	SE	2.1	5.6	SE	7.7	SSE	SE		
27	4.2	7.2	ESE	10.4	E	ESE	2.8	5.3	ESE	9.0	E	E	1.8	3.6	ESE	7.0	E	ESE	3.4	4.7	ESE	9.1	SE	ESE	4.1	6.9	ESE	10.8	E	ESE		
28	2.4	5.8	ESE	8.5	ESE	ESE	2.2	5.4	E	9.1	E	E	1.6	3.4	ESE	6.7	E	ESE	2.9	5.5	E	10.4	E	ESE	3.8	8.5	SE	12.9	ESE	ESE		
29	2.0	3.7	NE	5.5	NE	NE	1.9	3.8	NE	5.8	NNE	NE	2.1	3.8	E	6.6	E	ESE	1.8	3.4	NE	4.8	NE	ENE	1.8	3.6	NE	4.6	NE	ENE		
30	1.7	3.4	ESE	4.8	ESE	E	1.3	3.7	NE	5.5	ENE	NE	1.0	3.0	E	6.3	ENE	WSW	1.7	3.4	NW	6.2	NW	ESE	1.5	3.8	NW	5.7	NNW	N		
31																																
月最大		9.4	WSW	17.6	WSW			8.9	SW	16.1	WSW			7.2	WNW	16.9	WNW			9.2	WNW	15.7	WNW			13.0	WNW	17.5	WNW			
起日		12		12				12		12				3		12					13		13				13		13			
上旬平均	2.4					ESE	1.8					SW	2.2				WNW	1.9					SSW	2.3						E		
中旬平均	3.3					WSW	2.1					SW)	2.2				ESE)	2.8					NNW	3.3						WSW		
下旬平均	2.1					ESE	1.5					NE	1.6				ESE	2.0					ESE	2.3						ESE		
月平均	2.6					ESE	1.8					SW)	2.0				ESE)	2.2					ESE	2.6						NNW		
10m/s以上日数		0						0						0							0					3						
15m/s以上日数		0						0						0							0					0						
20m/s以上日数		0						0						0							0					0						
30m/s以上日数		0						0						0							0					0						

地域気象観測風向・風速月報

網走・北見・紋別地方(17) 2020年6月

単位:(m/s) 2/5頁

観測所名	湧別						滝上						常呂						遠軽						佐呂間						
	日付	平均	最大	最大風向	最大瞬間	最大瞬間風向	最多	平均	最大	最大風向	最大瞬間	最大瞬間風向	最多	平均	最大	最大風向	最大瞬間	最大瞬間風向	最多	平均	最大	最大風向	最大瞬間	最大瞬間風向	最多	平均	最大	最大風向	最大瞬間	最大瞬間風向	最多
1	4.4	8.4	ESE	11.0	ESE	ESE	1.6	5.4	ENE	8.8	ENE	SSW	2.8	6.2	ENE	9.4	E	NE	1.5	4.8	ENE	8.5	ENE	ENE	2.3	5.8	ENE	8.3	NE	ENE	
2	3.9	9.5	S	12.4	S	S	1.5	5.6	SW	11.6	SSW	WSW	3.9	11.0	S	14.6	SSW	S	1.8	4.9	S	11.5	SSW	S	3.7	8.3	SSW	12.0	S	S	
3	2.6	5.3	S	7.3	S	SW	1.7	5.1	WSW	11.1	W	WSW	2.5	5.6	NE	7.6	E	S	1.2	3.5	NW	7.4	NNW	SSE	1.6	6.8	SW	11.5	SW	NNW	
4	5.6	11.8	SSW	17.3	SSW	SW	1.2	4.0	ENE	7.0	NE	NE	3.9	12.6	S	19.6	S	SE	2.4	5.5	S	12.8	S	SE	3.6	9.1	S	15.8	S	S	
5	2.7	10.3	S	14.5	S	NW	1.8	4.6	ENE	7.4	NE	ENE	3.1	9.8	SSE	14.0	SSE	S	1.6	3.9	NW	7.6	S	ENE	3.2	6.9	NNE	10.5	NNE	N	
6	2.2	4.1	ENE	5.6	E	NE	1.7	3.7	ENE	6.7	NE	ENE	2.4	6.5	NNE	8.5	NNE	NE	1.1	3.0	NW	6.0	NW	NNW	2.1	5.3	NNW	7.6	N	NNE	
7	3.5	6.5	NW	9.9	NW	NNW	1.1	3.6	E	6.4	E	ENE	3.1	6.1	NW	8.6	NW	NW	1.0	2.8	NW	6.6	NNW	ENE	1.9	4.6	NNE	6.7	NNW	NNW	
8	1.9	4.2	ENE	6.2	NE	ENE	1.4	4.2	NE	6.8	W	NE	1.8	5.6	NE	7.7	NNE	S	1.1	2.9	NW	6.4	NW	ENE	1.7	6.2	N	8.3	NNE	E	
9	2.6	6.8	E	8.1	E	E	1.4	4.0	SSW	8.6	NE	NE	1.6	4.2	SSE	6.0	E	ENE	1.1	3.0	NE	6.2	NE	NE	1.7	4.2	ENE	5.9	E	ENE	
10	2.4	6.9	SSW	8.5	SSW	SE	2.9	5.3	WSW	10.4	W	WSW	2.3	6.4	NE	8.5	NNE	SSW	0.8	3.1	NW	4.9	NW	SSE	1.5	5.4	NNW	7.4	NNW	NNW	
11	1.9	3.9	SW	5.8	SW	SW	1.3	5.6	SW	11.8	SSW	SW	1.8	4.5	N	6.1	NE	SE	0.9	2.8	E	5.3	E	ESE	1.6	6.6	NNE	9.2	NNE	NNE	
12	5.2	10.5	W	17.1	WSW	W	4.0	7.1	SW	14.4	SW	WSW	4.6	10.5	W	15.0	W	WSW	2.6	5.3	SW	12.5	SSW	WSW	4.5	11.8	WSW	17.4	WSW	SW	
13	3.6	8.2	W	12.7	W	W	3.3	6.0	WSW	13.8	SW	WSW	2.9	5.8	SW	8.5	SW	S	2.4	5.5	NW	12.1	WNW	WSW	3.6	6.7	SW	10.7	WSW	SW	
14	2.8	6.5	NE	9.9	N	E	2.4	5.7	ENE	9.1	SW	WSW	2.5	6.8	NNE	9.3	NNE	ENE	1.7	4.2	NW	7.7	W	ENE	2.5	7.1	NNW	10.4	NNW	NNW	
15	2.1	6.4	NW	10.9	NW	NNW	1.3	4.1	ENE	7.3	W	ENE	4.1	8.1	SSE	12.9	S	SSE	1.4	3.9	E	7.1	SE	SE	3.3	7.6	SSE	11.8	SSE	S	
16	3.3	6.3	NW	9.7	NNW	NW	1.9	6.2	ENE	11.2	ENE	NE	2.7	5.5	S	8.0	S	S	1.1	3.2	NW	6.0	NW	NW	2.2	5.6	NNW	8.0	NNW	NNW	
17	3.7	7.5	NNW	10.3	NNW	WNW	1.8	4.4	ENE	6.8	ENE	ENE	3.6	6.3	WNW	9.1	WNW	WNW	1.0	2.5	NW	4.4	NW	NE	2.0	4.8	NE	6.8	NNE	NNE	
18	2.5	5.1	NW	7.2	NNW	ENE	1.0	2.9	NE	4.3	NE	NE	2.4	6.1	SSW	8.4	S	WNW	1.3	2.8	NW	5.4	NW	NW	2.2	5.4	N	7.6	NNE	NNE	
19	1.9	3.3	NNE	4.7	NNE	NE	1.7	3.7	ENE	5.9	E	ENE	2.3	3.9	NE	5.7	NNE	NNE	1.1	2.5	NW	4.5	NW	NW	1.9	3.9	N	5.5	NE	N	
20	3.5	5.5	NNW	7.8	N	NNW	1.5	3.2	ENE	5.4	ENE	E	3.8	5.5	NNW	7.9	NW	NNW	1.1	2.1	NW	5.7	NE	NNW	2.6	4.9	N	7.2	N	N	
21	3.0	4.7	NNW	6.7	NNW	NNW	1.6	4.6	ENE	7.4	ENE	ENE	3.2	6.2	NNW	8.5	NNW	NNW	1.4	2.9	E	5.8	NNW	NE	2.3	3.9	NNW	6.4	NNW	N	
22	1.7	4.0	ESE	5.2	SE	SE	0.5	1.9	NE	2.9	ENE	NNE	3.1	6.8	S	9.5	SSW	SE	0.7	1.9	ESE	3.7	ENE	E	1.4	3.9	SSE	6.0	S	S	
23	1.9	4.2	NNW	5.5	NNW	NW	1.1	3.0	ENE	4.9	E	E	1.8	3.7	NW	5.1	NW	WNW	1.1	3.1	NW	5.8	NW	NW	1.8	5.6	NNE	7.2	NNE	N	
24	2.3	4.4	NNW	6.4	N	N	1.8	3.9	ENE	5.8	ENE	E	2.1	4.7	WNW	7.1	NW	WNW	1.5	3.5	NW	6.0	NNW	NW	2.2	4.8	NNE	6.8	NNE	N	
25	1.7	3.9	SE	5.6	SE	NW	1.2	3.0	ENE	4.8	ENE	ENE	2.7	5.3	SSE	8.4	SSE	SE	1.1	2.6	ENE	4.4	ENE	NNW	1.8	4.1	SE	6.9	SSE	S	
26	5.0	8.7	SE	12.2	SSE	SE	1.3	3.3	ENE	5.8	ENE	ENE	4.3	6.5	SE	10.1	S	SSE	2.0	3.8	SE	8.7	SSE	SE	3.4	5.9	SSE	10.1	SSE	SSE	
27	4.8	7.2	E	9.3	E	E	2.2	4.2	ENE	7.1	NE	ENE	1.9	3.7	SSE	6.0	S	ENE	1.7	3.2	E	6.2	SSE	ESE	2.2	4.2	ESE	7.0	ESE	E	
28	5.4	8.2	E	10.9	E	ESE	1.2	3.0	ENE	6.2	NE	ENE	2.9	5.7	SSE	9.8	SSE	SSE	1.8	3.2	SE	6.7	ESE	SE	2.8	5.1	SE	9.6	S	E	
29	2.2	4.7	NE	6.2	NE	NE	1.6	3.6	ENE	5.8	ENE	E	2.0	4.2	NE	6.3	NE	NNE	1.4	3.1	NW	5.7	NW	NW	2.4	5.1	NNE	7.1	N	NNW	
30	2.0	4.2	NNW	6.2	NW	NW	0.8	3.6	E	5.6	NE	E	4.1	8.5	SSW	12.7	SSW	SE	1.2	2.8	SE	5.8	ESE	SE	2.3	5.7	SSE	9.0	SSE	S	
31																															
月最大		11.8	SSW	17.3	SSW			7.1	SW	14.4	SW			12.6	S	19.6	S			5.5	NW	12.8	S			11.8	WSW	17.4	WSW		
起日		4		4				12		12				4		4				13		4				12		12			
上旬平均	3.2					SW	1.6					WSW	2.7				S		1.4				ENE	2.3						N	
中旬平均	3.1					NNW	2.0					ENE	3.1				WNW		1.5				NW	2.6						N	
下旬平均	3.0					E	1.3					ENE	2.8				SSE		1.4				NW	2.3						N	
月平均	3.1					NNW	1.7					ENE	2.9				SSE		1.4				NW	2.4						N	
10m/s以上日数		3						0						3												1					
15m/s以上日数		0						0						0												0					
20m/s以上日数		0						0						0												0					
30m/s以上日数		0						0						0												0					

地域気象観測風向・風速月報

網走・北見・紋別地方(17) 2020年6月

単位:(m/s) 3/5頁

観測所名	網走						宇登呂						白滝						生田原						北見							
	日付	平均	最大	最大風向	最大瞬間	最大瞬間風向	最多	平均	最大	最大風向	最大瞬間	最大瞬間風向	最多	平均	最大	最大風向	最大瞬間	最大瞬間風向	最多	平均	最大	最大風向	最大瞬間	最大瞬間風向	最多	平均	最大	最大風向	最大瞬間	最大瞬間風向	最多	
1	2.2	4.4	W	7.2	NNW	NNE	0.7	1.5	SSE	4.8	S	N	2.1	5.6	NE	10.0	NE	WNW	1.1	5.0	NNW	8.2	NW	SE	2.6	7.0	NE	9.6	NE	SSW		
2	3.7	7.6	SSW	14.0	SSE	SSE	2.4	5.8	SE	14.9	SE	SSE	2.1	6.5	SSW	13.7	SSW	WNW	2.8	6.6	SSE	11.3	S	SSE	4.5	8.8	S	12.0	S	SSW		
3	2.1	5.5	SW	8.6	SW	W	0.7	1.8	S	3.9	SSE	SE	1.8	5.4	WNW	10.5	WNW	W	1.0	5.1	SW	8.9	SW	SSE	2.1	7.6	W	12.6	WSW	SSW		
4	3.2	7.7	SSW	14.2	SSW	SSE	2.1	6.6	SE	14.8	ESE	SE	1.9	6.4	S	10.8	SSW	SSW	2.7	6.3	SSE	12.3	SSE	SSE	4.1	9.2	S	12.6	SSW	S		
5	2.9	6.4	SSW	13.1	WNW	WNW	2.3	7.7	SE	18.5	SE	SE	2.1	5.3	ENE	12.2	W	WNW	1.9	5.6	NW	9.4	NW	NNE	2.7	8.1	N	11.5	NNE	NNE		
6	1.8	3.3	NNE	5.3	NNE	NNW	0.4	1.3	N	3.7	N	NW	2.1	4.2	WNW	8.9	W	WNW	1.2	3.6	NNW	6.9	N	NNW	2.5	6.3	NNE	8.7	NNE	NE		
7	2.8	5.0	NW	9.1	NNW	NNW	0.5	1.7	WSW	4.2	WNW	NW	2.5	5.4	NE	7.8	ENE	NE	1.5	3.5	N	6.8	N	N	2.1	4.2	NE	5.9	NE	NNE		
8	1.6	2.9	NE	4.6	N	NE	0.5	1.6	NE	3.7	ENE	NNE	2.0	4.7	WNW	11.0	W	WNW	1.1	3.9	NNW	7.6	N	N	2.1	7.2	NE	9.7	ENE	ENE		
9	1.6	3.2	SSE	5.4	SE	ESE	0.4	1.5	NW	2.7	NW	SSW	2.0	3.6	WNW	8.4	WNW	WNW	0.8	2.7	ESE	4.9	S	SE	2.1	5.4	NE	7.2	NE	NE		
10	1.9	4.5	SW	8.1	WSW	SW	0.4	1.4	W	2.8	S	SSE	2.4	4.1	WNW	9.4	W	WNW	1.3	4.4	SW	7.0	SW	S	2.0	4.4	NE	6.4	ENE	SSW		
11	1.9	4.9	S	9.3	SSE	S	1.2)	4.1)	SE)	10.1)	SE)	SE)	1.7	4.2	WSW	10.9	W	WNW	1.2	4.6	NW	6.5	NW	NW	2.9	7.4	S	10.7	S	SSW		
12	3.8	7.8	W	15.7	W	SW	1.4	3.2	SW	8.7	SSW	SSW	3.0	5.4	W	16.9	WNW	WSW	3.1	7.0	SW	14.1	SW	W	2.8	8.8	WNW	12.6	W	NNW		
13	3.5	8.0	SW	12.0	WSW	SW	1.6	5.0	SW	11.2	SSW	SSW	2.4	5.2	WSW	13.3	W	W	2.8	7.3	WSW	13.3	WSW	SW	3.2	7.3	W	10.8	WNW	WNW		
14	1.9	5.6	N	9.8	N	NNE	0.8	2.4	WSW	6.1	S	WNW	2.7	6.0	NE	9.1	NNW	WNW	1.6	3.8	NW	8.2	SSW	NNW	2.9	7.1	ENE	11.5	ENE	ENE		
15	3.5	7.6	S	12.9	SSE	S	2.1	5.5	SE	13.5	SSE	SE	1.4	4.7	NE	8.7	W	WNW	2.0	4.9	SSE	9.3	S	SSE	4.1	9.2	SSE	12.2	SSE	S		
16	2.3	4.7	SW	7.5	SSW	ESE	0.8	2.4	SE	6.0	E	E	2.4	7.0	ENE	10.0	E	NE	1.3	4.1	NW	7.9	SSE	SE	2.2	5.8	S	8.3	S	ESE		
17	2.7	4.4	WNW	8.4	WNW	WNW	0.9	2.8	W	6.4	SSW	WSW	2.0	5.6	NE	9.2	W	NE	1.2	3.2	NE	5.9	ENE	NNW	2.4	5.3	NNE	7.5	NE	NE		
18	2.1	4.7	S	7.8	SSW	SSE	0.5	1.9	WSW	5.0	WSW	NNE	0.8	3.8	NE	5.4	NE	WNW	1.6	3.8	NW	6.3	NNW	NNW	2.5	7.5	S	9.6	S	S		
19	2.1	3.9	W	7.7	W	NNE	0.6	1.6	SW	3.8	SSW	WSW	3.7	5.4	ENE	7.5	ENE	NE	1.5	3.2	NNW	5.3	NNW	NNW	2.4	4.7	NE	6.7	NE	ENE		
20	3.3	5.0	NNW	8.4	NNW	NNW	0.7	1.8	SSW	4.0	NW	NNE	3.5	5.0	NE	7.0	NE	NE	1.8	4.0	NNW	7.6	N	NNW	3.1	5.7	NNE	9.2	NNE	NNE		
21	2.8	4.8	N	7.9	N	N	0.6	1.5	WNW	4.0	NNW	NW	3.3	5.6	NE	8.1	NE	NE	1.4	3.4	NNW	6.5	N	N	2.3	5.1	NE	6.8	NE	ENE		
22	2.3	5.4	S	10.5	S	S	0.7	3.8	SE	10.9	SSE	ESE	1.3	3.7	ENE	4.9	ENE	NE	1.0	3.3	SSE	6.1	SSE	SSE	2.7	6.8	S	9.5	S	SSW		
23	2.1	3.8	N	6.4	N	SSE	0.7	2.9	ESE	8.3	ESE	N	2.1	5.3	NE	7.4	NE	NE	0.9	4.6	NW	6.9	NW	NNW	2.5	5.2	NE	7.4	NE	S		
24	2.0	3.7	NNW	5.9	W	NNE	0.6	2.2	W	4.5	WNW	WSW	3.0	7.2	NE	10.3	NE	NE	1.8	4.1	NW	6.2	NW	NNW	2.6	5.6	NE	7.2	NNE	NE		
25	2.1	4.6	SSE	7.1	S	SSE	0.5	1.4	SSW	2.8	NE	WNW	2.4	5.5	NE	7.8	NE	NE	1.7	4.2	S	7.0	S	S	3.5	6.6	S	9.2	S	S		
26	3.7	6.1	S	10.4	SSE	S	0.6	1.6	NW	3.9	WNW	NNW	2.3	4.4	NE	6.7	ENE	NE	3.2	5.1	S	9.0	SSE	S	3.6	6.0	SSW	9.0	SSW	S		
27	1.6	5.7	S	9.0	S	N	0.9	2.5	SW	5.8	NW	WSW	2.6	4.4	NNE	6.7	E	NE	1.7	3.8	SSE	6.4	S	S	1.7	3.2	S	4.9	SE	ENE		
28	2.0	4.5	SSE	8.2	S	SSE	1.2	3.8	SSW	9.7	S	SW	2.6	5.0	E	7.5	E	NE	2.6	4.7	SSE	8.5	SSE	S	1.8	3.7	SSE	5.4	S	SE		
29	1.7	3.3	NNE	5.1	ENE	NNE	0.5	1.2	N	3.6	NNW	NNE	3.1	5.8	NE	7.9	ENE	NE	1.4	3.4	NNW	6.0	NNW	NNW	2.2	5.4	NE	7.6	ENE	NE		
30	2.9	6.6	SSW	10.6	S	SE	1.0	4.0	ESE	11.7	SSE	ENE	1.3	3.7	NE	5.6	NE	WSW	2.0	5.0	SSE	8.2	SSE	SSE	2.9)	8.1)	S)	11.1)	S)	SSW)		
31																																
月最大		8.0	SW	15.7	W			7.7	SE	18.5	SE			7.2	NE	16.9	WNW			7.3	WSW	14.1	SW			9.2	SSE	12.6	W			
起日		13		12				5		5				24		12				13		12				15		12				
上旬平均	2.4					SSE	1.0					SE	2.1				WNW	1.5					SSE	2.7						SSW		
中旬平均	2.7					NNW	1.1					SW)	2.4				NE	1.8					NNW	2.9						NE		
下旬平均	2.3					S	0.7					N	2.4				NE	1.8					S	2.6						NE)		
月平均	2.5					S	0.9					NNE)	2.3				NE	1.7					NNW	2.7						NE)		
10m/s以上日数		0						0						0						0						0						
15m/s以上日数		0						0						0						0						0						
20m/s以上日数		0						0						0						0						0						
30m/s以上日数		0						0						0						0						0						

地域気象観測風向・風速月報

網走・北見・紋別地方(17) 2020年6月

単位:(m/s) 4/5頁

観測所名	女満別						小清水						斜里						留辺蘂						境野						
	日付	平均	最大	最大風向	最大瞬間	最大瞬間風向	最多	平均	最大	最大風向	最大瞬間	最大瞬間風向	最多	平均	最大	最大風向	最大瞬間	最大瞬間風向	最多	平均	最大	最大風向	最大瞬間	最大瞬間風向	最多	平均	最大	最大風向	最大瞬間	最大瞬間風向	最多
1	3.4)	6.9)	S)	9.8)	ENE)	S	4.5	10.8	S	16.5	S	S	2.0	3.9	SSW	8.4	SW	NNE	2.9	7.0	ENE	10.1	ENE	WSW	2.6	5.6	WSW	8.7	NE	ENE	
2	5.2)	11.4)	S)	14.9)	S)	S	7.7	13.7	S	21.1	S	S	3.4	9.7	WSW	13.8	SSW	SE	3.1	7.1	SSW	14.1	SW	SW	3.5	10.7	S	15.3	S	S	
3	2.1	5.9	ENE	8.2	NE	S	2.6	6.5	S	9.4	S	SSE	1.8	4.9	SE	8.2	SE	NE	2.2	5.5	NNE	8.5	N	W	2.4	5.5	S	9.2	S	W	
4	5.9	10.8	SSE	13.9	S	S	4.9	11.2	S	16.3	S	SSE	3.9	10.1	SE	17.1	ESE	SE	3.7	7.2	SSE	12.3	SSE	WSW	5.4	10.7	SSW	15.8	SW	W	
5	4.6	11.8	S	15.4	S	S	4.2	10.0	S	14.8	S	S	3.5	10.4	ESE	18.6	ESE	SE	2.8	7.2	ENE	12.6	E	ENE	1.9	5.2	S	8.8	SSE	NE	
6	2.4	5.3	ENE	7.2	ENE	NE	1.8	5.1	NE	7.4	NNE	NNE	1.0	2.8	NNE	4.4	NNE	NNE	2.6	5.6	E	8.5	E	E	1.0	3.0	E	7.1	NNE	ENE	
7	3.2	5.9	NNW	8.2	NNW	NNW	2.2	4.8	NNW	8.3	NW	NNW	1.7	4.5	NW	6.8	NNW	NNW	2.8	5.9	NE	8.1	ENE	E	1.3	3.9	NNE	6.9	NNE	NNE	
8	1.9	5.3	NE	7.7	NE	NE	1.8	4.2	NE	6.3	NE	NNE	0.8	2.7	NE	4.2	NNE	NNE	2.6	6.7	E	9.1	E	E	1.4	3.6	WSW	7.0	ESE	ENE	
9	1.8	4.5	ENE	5.7	NE	S	2.2	6.1	SSE	8.6	S	SSE	1.0	2.2	NNE	3.3	E	NNE	2.4	5.4	NE	7.2	ENE	NE	1.9	4.4	SW	6.8	WSW	ESE	
10	2.3	5.7	N	8.7	NNW	SSW	2.8	7.2	S	10.3	S	S	1.2	3.3	WNW	4.7	WNW	NE	1.7	3.9	E	6.8	WSW	WSW	1.5	5.3	WSW	7.5	WSW	WSW	
11	3.6	8.8	SSE	11.8	SSE	S	4.4	10.1	SSE	14.7	SSE	S	2.1)	7.6)	ESE)	14.2)	ESE)	SE)	2.2	5.2	SW	9.8	SW	WSW	3.6	8.5	SSW	12.5	S	S	
12	2.8	5.6	W	11.8	WNW	W	3.1	8.1	W	11.7	W	WNW	2.1	7.6	WNW	12.2	WNW	WNW	3.3	8.4	WSW	16.7	W	W	2.9	6.6	WSW	10.3	W	W	
13	3.6	6.7	SSW	9.3	N	SSW	2.9	5.9	WNW	9.3	NW	NNE	1.5	4.6	WSW	6.9	W	NNE	3.4	8.1	WNW	13.0	WNW	WSW	3.3	7.8	WSW	13.1	WNW	WSW	
14	3.0	8.6	N	10.8	N	SSW	2.7	5.0	NNE	8.1	W	S	1.2	5.9	NW	8.6	NNW	NNE	2.4	6.6	E	9.6	E	ENE	1.4	4.2	W	9.5	NNE	WSW	
15	5.2	11.1	SSE	13.9	SSE	SSE	5.4)	9.0)	S)	13.8)	S)	S)	3.5	7.0	ESE	14.0	ESE	SE	2.5	7.1	SSE	10.4	S	SSE	4.0	9.6	SSW	16.2	S	S	
16	2.8	6.5	SE	9.3	SE	SE	3.7	6.4	S	10.1	S	S	2.4	6.6	ESE	12.0	SE	SE	2.1	4.6	ESE	8.1	SE	WSW	1.5	5.1	SSE	8.8	SSE	W	
17	3.5	6.2	N	9.3	NE	N	1.9	3.5	S	5.5	S	N	0.9	3.7	NW	5.9	NW	NNW	2.6	5.9	ENE	7.4	E	E	1.0	3.3	NE	6.6	NE	NE	
18	3.1	7.2	SSE	9.3	SSE	SSE	3.2	8.0	S	11.6	SSE	S	1.0	4.2	SE	8.3	ESE	SE	1.7	3.9	S	7.2	SSW	E	2.4	7.7	S	12.1	S	S	
19	2.4	5.0	N	6.7	N	N	1.7	3.0	NNE	4.9	NNE	NNE	0.6	2.6	E	4.3	E	NNE	2.5	4.1	E	6.3	E	E	0.8	2.1	E	4.5	E	ENE	
20	3.5	5.7	NNW	8.2	NNW	NNW	2.6	4.2	NNW	8.3	NNW	NNW	1.4	3.9	NW	6.5	NW	NNW	2.7	5.3	NE	7.2	NE	ESE	1.3	3.2	NE	6.3	NNE	NNE	
21	2.7	4.9	N	7.2	N	NNW	2.2	4.2	NNW	7.7	NW	NNW	1.1	4.0	NNW	7.7	NNW	NNW	2.3	4.4	E	6.5	NE	ENE	1.3	3.6	NNE	6.0	NNW	NE	
22	4.2	7.8	SSE	10.3	SSE	SSE	5.0	8.5	SSE	13.7	S	S	2.6	5.3	SE	11.5	ESE	SE	1.4	3.8	WNW	6.3	WNW	NE	3.2	7.7	SSW	11.6	SSW	S	
23	4.1	6.6	N	8.2	N	S	4.1	7.2	SSE	11.5	S	S	2.6	4.8	ESE	8.8	SE	ESE	1.8	4.0	E	5.7	E	ENE	2.1	4.9	SSW	8.3	S	S	
24	2.4	5.6	N	7.2	N	N	1.6	3.4	N	5.0	NE	N	0.5	1.6	NW	3.5	NNW	NE	2.4	5.2	E	7.5	E	E	1.0	2.9	ENE	6.5	E	ENE	
25	5.5	10.9	S	14.4	S	S	5.5	8.3	S	13.0	SSW	S	3.0	5.6	ESE	11.2	ESE	SE	1.8	3.7	NE	5.4	NE	NNE	3.1	6.2	S	10.2	S	S	
26	7.4	11.2	SSE	14.9	SSE	SSE	5.0	7.3	S	12.1	S	SSW	4.2	6.9	SE	13.8	ESE	SE	2.2	6.4	SE	9.0	ESE	SSE	3.1	6.1	SSE	10.3	SSE	SSE	
27	2.1	4.6	SE	7.2	SE	S	1.9	4.6	SSW	6.9	SW	NNW	3.2	4.8	SE	9.9	SE	SE	1.7	3.9	E	7.3	SE	ENE	0.6	3.1	SSE	5.7	S	ENE	
28	4.2	7.9	S	10.3	S	S	2.9	7.2	S	11.3	S	SSW	3.4	6.3	SE	12.6	SSE	SE	2.4	5.2	SE	7.4	SE	ENE	1.7	4.4	S	7.6	SSW	E	
29	2.3	5.5	N	6.7	NNW	NE	1.7	4.0	NE	6.2	NE	NNE	0.7	2.9	SE	5.7	ESE	NNE	2.1	4.7	E	6.2	E	ENE	0.8	3.0	NNE	5.6	E	E	
30	5.2	10.0	SSE	12.3	SSE	S	5.0	9.0	SSE	14.2	S	S	2.9	6.1	ESE	13.4	SE	SE	1.6)	4.7)	SSW)	7.9)	S)	ENE)	3.1	8.5	S	13.2	S	S	
31																															
月最大		11.8	S	15.4	S			13.7	S	21.1	S			10.4	ESE	18.6	ESE			8.4	WSW	16.7	W			10.7	SSW	16.2	S		
起日		5		5				2		2				5		5				12		12				4		15			
上旬平均	3.3					S	3.5					S	2.0					SE	2.7					WSW	2.3					ENE	
中旬平均	3.4					N	3.2					S)	1.7					SE)	2.5					E	2.2					S	
下旬平均	4.0					S	3.5					S	2.4					SE	2.0					ENE)	2.0					S	
月平均	3.5					S	3.4					S)	2.0					SE)	2.4					ENE)	2.2					S	
10m/s以上日数		7						5						2							0					2					
15m/s以上日数		0						0						0							0					0					
20m/s以上日数		0						0						0							0					0					
30m/s以上		0						0						0							0					0					

地域気象観測風向・風速月報

網走・北見・紋別地方(17) 2020年6月
 単位:(m/s) 5/5頁

観測所名	美幌						津別					
	日付	平均	最大	最大風向	最大瞬間	最大瞬間風向	最多	平均	最大	最大風向	最大瞬間	最大瞬間風向
1	2.2	4.8	NE	8.3	NNE	S	2.6	6.5	NNE	9.4	NNE	S
2	3.0	6.5	SSW	12.6	S	S	3.7	7.4	SW	12.5	SSW	SSW
3	1.6	4.3	NE	7.2	NE	S	2.1	5.4	NNE	8.8	N	SE
4	2.8	5.6	S	12.7	S	S	3.1	6.7	SSE	12.1	SSE	SSE
5	2.4	5.7	S	12.7	S	S	2.7	7.6	NNE	12.2	NE	SSW
6	1.5	3.9	NE	7.7	NNE	NE	2.0	5.8	NNE	8.7	NNE	NE
7	1.4	2.8	NNE	6.3	NNE	N	2.0	4.4	NNW	7.1	NNW	N
8	1.4	4.5	ENE	8.2	NE	NE	2.0	5.4	N	8.1	NNE	NE
9	1.2	3.4	ENE	5.7	NNE	S	1.4	4.8	NNE	6.9	NNE	E
10	1.4	3.7	NE	6.8	NE	SSW	2.1	4.8	SSW	8.0	SW	SSW
11	2.1	5.4	S	10.7	S	S	2.1	4.6	SW	8.7	SW	SW
12	2.0	5.9	WNW	11.3	WNW	NW	2.4	5.3	NW	8.6	NW	SSW
13	3.1	6.1	SSW	11.2	SSW	SW	2.7	6.0	WNW	11.2	W	SSW
14	1.7	4.7	NE	8.7	NNE	NE	2.5	6.8	NNE	10.3	NNE	NNE
15	2.4	4.5	S	11.5	S	S	2.6	6.0	SE	10.8	SSE	S
16	1.7	3.0	S	8.0	SSE	S	1.8	5.9	SSE	11.7	SSE	SE
17	1.4	2.7	NE	5.8	NE	N	2.2	4.5	NE	6.3	NNE	NNE
18	1.4	3.7	S	8.2	S	S	1.9	4.8	SW	8.4	SSW	SSW
19	1.4	2.7	NE	5.1	NNE	NNE	1.9	3.8	NNE	5.9	NNE	NNE
20	2.0	4.0	NNW	7.0	NNW	N	2.4	4.4	N	6.9	N	N
21	1.8	3.3	N	6.9	N	N	1.9	3.8	NE	6.1	N	NE
22	2.2	3.8	S	8.4	S	S	1.9	5.2	SSW	10.3	SSW	SW
23	2.0	3.4	S	7.5	S	S	1.6	4.1	NNE	6.7	NNE	ENE
24	1.4	3.7	NE	6.2	NNE	NNE	2.1	5.1	NNE	7.0	N	N
25	2.5	4.3	S	9.1	S	S	2.4	5.3	SW	10.0	SSW	SSE
26	2.5	4.1	S	9.9	SE	S	2.8	5.7	SE	9.2	SE	SE
27	1.6	3.4	S	6.9	SSE	S	1.2	3.5	E	5.0	E	SE
28	1.9	3.3	S	8.9	S	S	1.7	5.5	SSE	8.4	SSE	SE
29	1.5	3.3	NE	6.2	NE	NE	1.9	4.2	NE	7.2	N	N
30	2.4	4.4	S	10.6	S	S	2.2	5.5	SW	9.3	SSW	SSE
31												
月最大		6.5	SSW	12.7	S			7.6	NNE	12.5	SSW	
起日		2		5				5		2		
上旬平均	1.9					S	2.4					SSW
中旬平均	1.9					S	2.3					NNE
下旬平均	2.0					S	2.0					NNE
月平均	1.9					S	2.2					NNE
10m/s以上日数		0						0				
15m/s以上日数		0						0				
20m/s以上日数		0						0				
30m/s以上日数		0						0				

地域気象観測気温月報

網走・北見・紋別地方(17) 2020年6月

単位:℃ 1/4頁

観測所名 日付	雄武			興部			西興部			紋別			紋別小向			湧別			滝上		
	平均	最高	最低	平均	最高	最低	平均	最高	最低	平均	最高	最低	平均	最高	最低	平均	最高	最低	平均	最高	最低
1	14.6	20.3	7.2	16.4	23.7	6.3	17.7	27.7	7.2	16.6	21.1	10.9	15.8	22.3)	7.3)	17.7	24.1	9.8	16.9	28.1	5.0
2	15.0	23.6	8.8	15.0	20.9	7.8	16.1	24.3	9.1	16.7	22.4)	13.9)	15.4	20.7)	7.5)	18.0	24.7	12.5	16.3	24.0	8.4
3	17.6	24.6)	10.2)	16.7	24.3	9.0	16.3	23.3	9.3	17.2	22.3	13.2	16.4	22.5	10.6	16.8	21.7	11.8	15.9	22.5	9.1
4	13.9	17.9	8.2	14.7	20.6	7.1	16.3	24.7	6.8	17.1	20.9	12.5	16.6	21.6	9.0	18.0	26.4	11.7	16.4	26.5	6.1
5	14.3	18.2	11.1	14.1	19.0	9.6	15.3	21.1	11.4	15.4	20.4	12.8	14.7	19.7	10.8	15.7	20.3	11.8	15.0	22.4	9.5
6	11.6	15.1	9.9	12.0	16.6	9.9	12.6	16.6	9.8	12.4	14.9	10.3	12.1	15.1	10.3	12.5	15.5	10.1	12.2	16.5	9.3
7	12.0	16.5	9.1	11.6	16.5	7.0	11.3	17.8	6.3	12.0	16.3	9.6	11.3	14.9	7.8	11.5	15.5	8.5	11.5	17.4	6.0
8	12.6	14.9	11.1	12.1	15.4	7.9	13.2	18.6	6.4	12.0	14.4	9.3	11.6	13.8	7.8	11.7	13.8	8.5	12.9	20.7	6.9
9	13.9	17.1	11.7	13.9	18.3	9.7	16.7	23.4	11.8	14.3	17.0	12.4	13.9	17.3	11.1	14.9	19.8)	11.4)	16.5	25.0	9.5
10	21.6	29.9	11.7	21.2	28.7	10.4	22.8	29.9	12.9	19.5	29.6	13.4	19.0	29.6	11.1	20.0	28.9	12.5	23.5	29.1	12.6
11	20.9	26.5	16.4	20.7	27.5	15.8	20.9	26.9	15.8	20.1	26.4	17.1	19.3	24.0	15.5	20.9	27.4	16.2	20.9	27.2	15.1
12	20.5	23.7	18.3	20.3	23.2	17.9	18.5	21.9	10.8	21.3	23.6	19.3	20.5	22.8	16.8	20.5	24.1	15.0	18.9	21.2	17.1
13	21.0	27.9	16.7	21.0	28.0	16.1	18.0	26.5	9.6	22.5	29.5	16.5	21.9	29.0	17.7	20.7	29.6	13.6	20.1	27.5	15.4
14	16.5	24.1	13.5	16.4	23.8	12.3	17.4	24.8	12.2	16.9	25.4	13.4	16.6	24.5	12.9	16.9	25.5	13.1	18.1	25.1	11.9
15	14.1	18.2	11.2	14.4	19.3	11.3	16.5	23.9	10.8	15.3	19.3	13.6	14.6	17.9	11.5	15.9	21.6	12.5	16.6	25.1	11.1
16	11.9	13.8	10.5	12.0	14.9	9.1	13.4	19.3	10.8	13.9	18.3	11.2	13.3	18.7	10.2	14.4	20.1	11.8	13.6	20.5	9.6
17	11.4	13.5	9.8	11.4)	13.7)	10.0)	11.7)	15.9)	10.0)	11.8	14.5	10.4	12.0	14.6	10.5	12.3	15.2	10.9	12.3	17.1	9.9
18	11.6	12.8	10.5	11.8	13.9	10.0	11.7	15.0	10.1	12.3	14.1	11.0	12.1	13.5	10.5	12.7	15.3	11.3	12.2	18.0)	10.2)
19	11.3	13.1	10.5	11.4	12.8	10.7	11.0	12.8	9.8	11.4	12.3	11.0	11.4	12.5	10.9	11.9	13.5	11.2	11.1	13.7	9.7
20	9.9	10.8	9.0	10.0	10.9	8.8	9.6	11.0	8.2	10.3	11.5	9.0	10.1	11.6	8.8	10.6	12.3	8.9	9.8	12.7	7.8
21	10.1	12.6	8.1	10.1	12.9	8.0	9.8	13.4	7.4	10.1	12.8	8.3	9.8	12.2	8.3	10.3	12.8	8.5	10.0	14.5	7.3
22	11.9	13.7	9.6	11.9	13.5	9.0	11.5	13.4	8.3	12.1	14.0	9.9	12.0	13.3	9.3	12.6	14.8	8.8	11.6	13.8	8.3
23	12.8	14.9	11.1	13.3	17.3	11.5	14.4	19.9	11.4	13.6	16.0	11.7	13.2	15.4	11.8	13.8	15.7	12.1	14.4	18.1	12.2
24	11.7	13.9	10.6	12.0	13.9	11.0	12.5	15.8	10.8	12.0	14.1	11.2	11.9	13.5	11.3	12.5	15.0	11.6	13.6	18.5	11.2
25	12.6	13.8	11.9	12.9	14.9	11.9	13.3	15.6	11.0	13.1	14.8	12.0	13.0	14.7	11.8	13.8	15.6	12.1	13.9	16.8	11.1
26	13.5	15.8	12.3	14.2	16.4	12.6	14.8	17.5	12.5	15.3	18.2	12.8	15.2	19.3	12.9	16.3	20.6	13.0	15.3	19.2	12.5
27	13.2	13.9	12.2	13.8	14.9	12.6	14.1	16.3	12.7	13.8	14.9	13.1	13.7	15.3	13.0	14.3	16.0	13.2	14.6	17.9	12.8
28	13.5	15.4	12.2	14.3	17.9	12.3	14.0	16.6	12.1	14.4	18.0	12.3	14.5	20.9	12.0	15.0	19.6	12.0	14.8	19.4	11.9
29	11.9	14.4	10.9	12.2	15.0	11.2	12.0	15.2	10.3	12.4	14.9	11.4	12.1	14.4	11.2	12.5	15.3	11.4	12.6	15.2	10.7
30	13.8	17.0	11.1	14.6	19.7	11.6	15.5	23.2	10.5	15.2	20.7	11.9	14.6	20.0	11.6	16.3	23.1	12.0	16.0	24.0	10.6
31																					
月極値		29.9	7.2		28.7	6.3		29.9	6.3		29.6	8.3		29.6	7.3		29.6	8.5		29.1	5.0
起日		10	1		10	1		10	7		10	21		10	1		13	21		10	1
上旬平均	14.7	19.8	9.9	14.8	20.4	8.5	15.8	22.7	9.1	15.3	19.9	11.8	14.7	19.8	9.3	15.7	21.1	10.9	15.7	23.2	8.2
中旬平均	14.9	18.4	12.6	14.9	18.8	12.2	14.9	19.8	10.8	15.6	19.5	13.3	15.2	18.9	12.5	15.7	20.5	12.5	15.4	20.8	11.8
下旬平均	12.5	14.5	11.0	12.9	15.6	11.2	13.2	16.7	10.7	13.2	15.8	11.5	13.0	15.9	11.3	13.7	16.9	11.5	13.7	17.7	10.9
月平均	14.0	17.6	11.2	14.2	18.3	10.6	14.6	19.7	10.2	14.7	18.4	12.2	14.3	18.2	11.1	15.0	19.5	11.6	14.9	20.6	10.3
0℃未満日数	0	0	0	0	0	0	0	0	0	0	0	0	0	0	0	0	0	0	0	0	0
25℃以上日数	0	3	0	0	3	0	0	4	0	0	4	0	0	2	0	0	5	0	0	8	0
30℃以上日数		0			0			0			0			0			0			0	
35℃以上日数		0			0			0			0			0			0			0	
積算気温	411			426			420			441			419			451			438		

地域気象観測気温月報

網走・北見・紋別地方(17) 2020年6月

単位:℃ 2/4頁

観測所名 日付	常呂			遠軽			佐呂間			網走			宇登呂			白滝			生田原		
	平均	最高	最低	平均	最高	最低	平均	最高	最低	平均	最高	最低	平均	最高	最低	平均	最高	最低	平均	最高	最低
1	17.7	22.2	8.6	17.7	25.5	8.2	17.5	25.5	6.2	16.1	18.8	12.2	18.5	24.9	11.1	17.7	27.1	7.9	17.5	27.7	6.5
2	17.8	24.5	13.4	18.2	25.0	11.6	18.2	25.5	12.7	18.1	24.4	12.4	18.2	24.7	14.2	16.5	22.7	9.8	18.1	25.7	10.1
3	17.2	22.9	12.0	16.7	26.0	11.2	16.1	25.4	10.3	17.5	22.9	12.4	18.1	25.3	11.8	15.6	22.1	8.9	15.9	24.1	10.1
4	18.9	26.4	9.7	19.4	27.3	8.7	18.9	27.4	7.6	18.2	26.3	12.0	18.4	24.7	11.6	17.3	26.5	7.6	18.3	26.7	6.5
5	15.5	20.3	12.9	16.4	21.8	11.7	16.6	22.0	11.8	15.9	21.2	13.1	17.2	22.4	12.0	15.2	21.9	10.3	16.4	22.5	12.4
6	12.9	17.4	10.1	12.9	17.5	10.3	13.0	18.6	10.2	12.4	15.3	10.4	12.0	16.1	9.5	12.4	16.4	9.5	13.0	17.0	10.1
7	10.2	13.9	6.5	11.1	16.1	7.6	10.5	15.7	6.4	10.4	13.3	9.2	8.8	10.1	7.9	11.6	16.6	7.5	11.0	16.4	7.5
8	11.2	14.1	5.8	12.6	17.3	8.4	11.8	16.1	6.6	11.2	13.1	9.1	10.7	13.7	9.1	12.5	20.1	6.0	12.2	19.5	7.4
9	15.5	21.0	11.3	16.4	21.9	11.0	16.1	22.0	10.9	14.0	17.3	11.6	14.1	18.8	10.4	17.2	23.9	10.2	16.4	23.0	10.2
10	20.2	31.1	13.9	20.8	31.4	12.3	20.0	31.3	11.5	19.7	25.8	13.6	20.5	27.9	13.4	22.7	28.3	17.0	21.5	32.4	11.7
11	21.1	31.9	15.5	21.8	28.8	16.1	21.3	29.7	15.0	20.7	26.1	15.7	22.3	30.5	17.5	20.7	26.5	15.8	21.8	29.8	15.8
12	20.6	24.7	14.8	19.6	23.4	14.0	19.6	22.7	14.1	21.0	24.0	17.4	19.4	22.7	14.9	16.7	19.7	13.9	19.8	22.1	13.3
13	19.3	25.8	12.8	21.8	29.2	12.0	21.1	29.2	14.9	19.8	27.9	15.2	21.0	26.9	15.3	18.4	25.6	12.7	21.5	29.4	11.4
14	16.1	23.8	11.9	17.9	25.8	12.3	16.6	25.1	10.7	16.4	24.6	13.1	17.3	24.0	13.3	18.0	24.0	12.4	18.3	26.8	11.4
15	19.3	26.8	13.0	18.3	25.4	12.8	18.6	25.9	11.9	18.8	25.5	13.9	18.4	23.5	13.1	16.5	24.0	10.1	18.4	24.8	12.1
16	16.0	21.3	12.2	14.8	21.9	11.6	14.9	21.7	11.1	16.0	20.4	12.9	15.7	20.5	11.3	13.8	20.7	9.2	15.6	22.3	11.5
17	12.1	13.6	11.3	12.8	16.4	11.1	12.2	13.9	11.1	12.7	15.5	11.6	11.5	13.7	10.6	13.5	19.9	10.3	12.7	16.9	10.8
18	14.2	19.9	11.2	13.5	17.6	11.2	13.8	18.5	11.1	14.1	19.0	11.6	13.4	17.6	10.3	13.0	17.0	10.1	14.4	20.7	11.3
19	12.0	14.4	11.1	11.6	13.5	10.5	11.6	13.0	10.8	12.0	13.7	11.1	11.4	14.4	10.5	10.9	13.4	9.0	11.7	13.7	10.3
20	10.6	12.4	8.9	10.2	12.6	8.2	10.3	12.9	8.4	10.8	12.8	8.8	10.2	11.7	8.1	8.9	11.8	6.2	10.0	12.9	8.1
21	9.7	12.6	6.3	10.2	13.8	8.2	9.7	13.1	8.0	10.1	12.0	8.5	8.2	10.3	5.4	9.3	13.9	6.0	10.1	13.2	7.8
22	13.3	16.2	8.5	12.5	15.4	8.0	13.1	15.9	7.2	13.7	17.0	9.9	12.8	17.0	7.0	11.8	14.6	7.8	12.9	15.0	8.0
23	14.6	17.1	12.6	14.5	17.6	12.3	14.5	17.8	12.5	15.6	19.9	13.6	16.4	21.2	12.5	14.6	18.0	11.7	15.1	19.6	12.6
24	12.4	14.8	11.5	13.3	17.0	11.6	13.3	17.0	11.8	12.9	16.1	11.3	13.0	17.1	11.0	15.2	20.3	12.1	14.2	18.2	11.9
25	14.9	19.2	12.1	14.6	18.4	11.8	15.4	18.8	11.9	14.2	18.3	11.9	13.7	17.6	10.8	14.8	18.5	12.1	14.7	18.9	11.8
26	14.7	18.3	12.1	15.7	20.1	13.2	15.9	19.5	13.3	14.7	18.6	12.0	13.4	17.7	11.0	15.2	19.9	12.0	15.0	18.6	12.5
27	14.0	15.8	12.8	15.4	18.5	13.0	14.9	17.2	12.7	13.4	14.9	12.4	13.2	16.1	11.7	14.6	19.0	11.8	15.2	19.0	12.6
28	14.9	19.5	12.3	16.5	20.6	12.6	15.8	20.3	12.9	14.7	18.9	12.8	13.7	16.7	12.0	15.3	19.7	12.4	15.8	19.1	13.1
29	13.0	16.0	11.2	13.2	16.4	11.7	13.2	16.7	11.6	12.4	15.1	10.8	11.8	16.7	6.2	12.5	14.7	11.3	13.5	15.5	12.0
30	18.1	24.6	11.9	17.6	24.1	11.6	17.9	25.8	11.8	17.2	23.2	11.5	16.4	22.3	7.0	16.1	21.0	11.1	17.5	24.3	11.6
31																					
月極値		31.9	5.8		31.4	7.6		31.3	6.2		27.9	8.5		30.5	5.4		28.3	6.0		32.4	6.5
起日		11	8		10	7		10	1		13	21		11	21		10	21		10	4
上旬平均	15.7	21.4	10.4	16.2	23.0	10.1	15.9	23.0	9.4	15.4	19.8	11.6	15.7	20.9	11.1	15.9	22.6	9.5	16.0	23.5	9.3
中旬平均	16.1	21.5	12.3	16.2	21.5	12.0	16.0	21.3	11.9	16.2	21.0	13.1	16.1	20.6	12.5	15.0	20.3	11.0	16.4	21.9	11.6
下旬平均	14.0	17.4	11.1	14.4	18.2	11.4	14.4	18.2	11.4	13.9	17.4	11.5	13.3	17.3	9.5	13.9	18.0	10.8	14.4	18.1	11.4
月平均	15.3	20.1	11.3	15.6	20.9	11.2	15.4	20.8	10.9	15.2	19.4	12.1	15.0	19.6	11.0	15.0	20.3	10.4	15.6	21.2	10.7
0℃未満日数	0	0	0	0	0	0	0	0	0	0	0	0	0	0	0	0	0	0	0	0	0
25℃以上日数	0	5	0	0	9	0	0	10	0	0	5	0	0	4	0	0	5	0	0	7	0
30℃以上日数		2			1			1			0			1			0			1	
35℃以上日数		0			0			0			0			0			0			0	
積算気温	448			468			453			455			433			430			469		

地域気象観測気温月報

網走・北見・紋別地方(17) 2020年6月

単位:℃ 3/4頁

観測所名 日付	北見			女満別			小清水			斜里			留辺蘂			境野			美幌		
	平均	最高	最低	平均	最高	最低	平均	最高	最低	平均	最高	最低	平均	最高	最低	平均	最高	最低	平均	最高	最低
1	18.6	26.8	8.1	17.8	26.1)	8.6)	17.8	24.4	8.3	17.9	24.5	8.2	17.9	27.1	9.1	19.3	28.2	9.4	17.8	26.6	7.1
2	18.5	24.9	13.3	19.0	25.6)	14.1)	17.1	20.8	12.9	19.2	24.0	14.1	17.5	24.2	9.7	17.9	25.5	12.5	17.7	23.9	12.7
3	17.4	24.8	11.1	18.2	26.3	11.9	18.1	24.8	11.7	18.2	25.6	11.8	15.5	24.1	9.8	16.6	24.7	10.8	18.2	26.0	11.0
4	18.9	26.9	8.5	18.8	26.6	10.3	18.2	24.9	9.6	18.6	26.5	9.1	17.8	25.4	8.4	18.5	26.4	9.1	18.0	26.1	8.4
5	17.3	26.0	13.3	16.8	24.9	12.9	16.6	24.9	13.5	17.0	24.4	12.8	17.0	24.7	12.7	17.1	25.2	13.6	16.5	25.6	12.6
6	14.2	18.5	11.6	13.8	17.9	10.9	13.1	18.4	10.9	12.7	15.8	10.7	12.9	18.1	9.9	13.7	18.3	10.7	13.6	18.7	11.0
7	11.7	15.2	7.5	10.7	14.0	6.6	10.0	11.2	6.4	9.7	10.9	7.7	11.8	17.0	6.9	11.9	16.8	8.2	10.2	12.9	6.1
8	12.7	19.4	7.1	11.7	16.4)	7.2)	11.1	14.5	6.0	11.4	14.3	7.8	12.3	19.7	5.6	12.6	20.5	7.0	11.8	17.2	5.3
9	16.2	22.3	11.0	15.4	20.8	11.3	15.3	20.2	11.3	14.7	19.3	11.3	15.4	23.0	7.9	16.2	22.3	9.8	15.9	21.9	10.2
10	21.5	30.2	12.3	20.8	31.0	12.9	21.2	30.9	14.6	19.6	29.5	12.3	20.6	28.8	11.9	21.0	29.1	12.5	21.4	31.4	13.7
11	22.9	31.5	15.9	22.4	31.1	15.6	21.6	29.2	15.4	21.7	30.9)	15.6)	22.1	30.0	15.9	21.8	29.4	15.6	21.6	29.9	15.2
12	19.8	24.2	12.6	20.5	24.3	14.1	20.0	24.7	13.0	19.2	24.2	12.4	19.6	22.3	12.5	19.5	24.5	13.6	19.3	24.2	12.3
13	21.6	30.5	12.8	20.8	28.5	15.4	20.8	28.1	13.3	20.4	27.5	11.0	20.4	28.3	11.8	21.4	30.3	12.8	21.5	29.4	12.2
14	18.5	27.7	11.9	17.3	26.3	12.5	17.4	25.8	12.6	17.0	25.9	10.9	18.0	26.3	10.4	18.4	27.3	11.8	17.7	26.9	12.1
15	18.7	25.2	13.0	18.3	25.1	12.7	18.2)	22.4)	13.2)	18.8	25.0	12.7	17.6	24.0	11.7	17.9	22.7	12.3	18.4	24.3	11.9
16	17.2	21.4	13.8	16.9	21.1	13.2	16.9	20.8	13.5	16.3	22.4	11.4	15.1	21.1	10.0	16.3	20.9	11.7	16.5	20.4	13.0
17	13.9	17.2	11.8	13.3	16.6	11.6	13.0	14.9	11.6	12.7	14.5	11.4	12.9	17.8	10.9	13.7	17.7	11.3	13.1	15.8	11.5
18	15.4	18.8	12.0	15.2	19.4	11.7	14.6	18.0	11.4	14.6	19.3	11.4	14.6	19.9	10.9	15.0	20.0	11.3	14.8	18.1	11.3
19	12.7	15.5	11.5	12.3	14.2	11.3	12.3	14.8	11.3	12.2	14.5)	11.3)	11.9	14.2	10.2	12.5	15.6	10.7	12.2	14.4	11.0
20	11.3	13.9	9.1	10.8	12.8	8.8	11.0	12.7	8.7	11.2	12.8	9.1	10.2	13.0	7.8	10.8	13.2	8.5	10.6	13.0	8.3
21	10.6	13.5	8.2	10.0	13.9	7.4	10.4	12.6	8.1	10.7	14.1	8.7	9.6	12.5	7.2	10.6	14.5	8.0	10.2	13.0	7.9
22	13.3	15.3	9.1	13.6	17.4	8.4	13.6	16.8	10.2	14.5	19.2	9.5	12.8	15.3	8.1	13.1	15.8	9.1	13.5	17.7	8.8
23	17.5	22.4	14.7	16.4	21.7	13.6	16.9	23.5	13.5	17.3	24.0	13.0	16.1	21.6	13.5	17.3	23.2	14.7	16.7	22.5	13.8
24	15.8	20.0	12.9	14.2	18.3	11.8	14.1	17.4	12.2	13.9	18.6	12.4	15.8	21.4	12.3	16.3	21.7	13.0	14.8	19.4	12.3
25	15.0	18.5	12.7	14.5	19.1	11.9	14.2	18.6	11.9	14.2	18.9	11.4	14.2	17.5	12.1	14.4	17.4	12.5	13.7	17.4	11.3
26	15.2	18.7	12.7	14.0	17.3	11.8	14.4	18.7	12.1	14.1	18.4	12.1	14.4	19.8	11.3	14.2	17.4	12.0	13.4	16.3)	11.2)
27	14.4	16.3	12.7	14.1	16.4	12.3	14.4	17.1	12.2	14.0	16.2	12.4	13.9	17.5	11.6	14.0	16.5	12.1	13.8	16.3	12.1
28	15.5	19.1	13.0	14.9	19.1	12.7	15.3	20.0	12.8	14.9	19.3	13.1	14.3	17.7	12.0	15.1	18.6	12.5	14.2	18.1	12.2
29	14.2	16.6	12.3	13.5	16.5	11.5	13.5	17.7	11.2	13.1	16.9	10.7	13.4	15.9	11.9	14.0	17.0	12.1	13.7	17.2	11.6
30	16.9)	22.7)	12.3)	17.1	22.4	11.5	16.8	21.5	11.5	16.8	23.1	10.4	16.4)	21.9)	11.5)	16.7	20.9	12.2	16.8	21.9	11.7
31																					
月極値		31.5	7.1		31.1	6.6		30.9	6.0		30.9	7.7		30.0	5.6		30.3	7.0		31.4	5.3
起日		11	8		11	7		10	8		11	7		11	8		13	8		10	8
上旬平均	16.7	23.5	10.4	16.3	23.0	10.7	15.9	21.5	10.5	15.9	21.5	10.6	15.9	23.2	9.2	16.5	23.7	10.4	16.1	23.0	9.8
中旬平均	17.2	22.6	12.4	16.8	21.9	12.7	16.6	21.1	12.4	16.4	21.7	11.7	16.2	21.7	11.2	16.7	22.2	12.0	16.6	21.6	11.9
下旬平均	14.8	18.3	12.1	14.2	18.2	11.3	14.4	18.4	11.6	14.4	18.9	11.4	14.1	18.1	11.2	14.6	18.3	11.8	14.1	18.0	11.3
月平均	16.2	21.5	11.6	15.8	21.0	11.6	15.6	20.3	11.5	15.6	20.7	11.2	15.4	21.0	10.5	15.9	21.4	11.4	15.6	20.9	11.0
0℃未満日数	0	0	0	0	0	0	0	0	0	0	0	0	0	0	0	0	0	0	0	0	0
25℃以上日数	0	8	0	0	9	0	0	4	0	0	7	0	0	6	0	0	8	0	0	8	0
30℃以上日数		3			2			1			1			1			1			1	
35℃以上日数		0			0			0			0			0			0			0	
積算気温	487			473			468			457			452			478			468		

地域気象観測気温月報

網走・北見・紋別地方(17) 2020年5月
 単位:°C 4/4頁

観測所名 日付	津別		
	平均	最高	最低
1	18.8	26.8	7.5
2	18.9	24.7	14.2
3	18.2	27.3	11.6
4	18.9	27.3	8.4
5	17.9	27.5	14.2
6	14.0	19.6	11.1
7	10.8	13.8	7.9
8	12.4	17.9	7.2
9	16.0	22.8	10.9
10	21.0	30.5	12.2
11	22.7	31.7	16.1
12	20.2	25.0	12.6
13	21.3	31.4	11.1
14	17.9	27.9	11.8
15	18.1	25.4	12.2
16	17.0	22.0	11.9
17	13.6	16.7	11.3
18	15.0	19.0	11.5
19	12.2	14.5	10.9
20	10.7	13.0	8.2
21	10.1	13.1	7.7
22	13.7	17.0	9.3
23	17.2	22.9	13.6
24	15.2	19.2	12.3
25	14.9	18.8	12.4
26	14.8	19.6	12.2
27	13.9	16.7	12.2
28	15.3	20.7	12.3
29	13.9	17.0	12.0
30	17.5	23.4	12.2
31			
月極値		31.7	7.2
起日		11	8
上旬平均	16.7	23.8	10.5
中旬平均	16.9	22.7	11.8
下旬平均	14.7	18.8	11.6
月平均	16.1	21.8	11.3
0°C未満日数	0	0	0
25°C以上日数	0	10	0
30°C以上日数		3	
35°C以上日数		0	
積算気温	482		

地域気象観測日照時間月報

網走・北見・紋別地方(17) 2020年6月

単位:h 1/2頁

観測所名 日付	雄武	興部	西興部	紋別	湧別	滝上	常呂	遠軽	佐呂間	網走	宇登呂	白滝	生田原	北見	小清水	斜里
1	14.3	12.9	10.8	14.0	13.3	11.9	12.4	13.0	12.5	13.2	13.6	11.5	11.6	13.7	13.6	13.0
2	3.3	4.1	3.1	5.2	5.8	5.6	6.0	5.3	6.0	7.6	7.4	4.7	7.0	7.3	6.1	5.7
3	6.0)	4.5	7.5	5.3)	4.6	6.6	5.9	6.1	5.6	7.8	12.7	7.0	4.9	6.2	8.7	9.4
4	8.8	9.8	10.0	11.1	11.2	11.2	12.3	12.3	12.0	12.9	13.4	11.6	13.1	13.6	13.8	13.4
5	3.9	4.9	4.2	6.6	5.9	3.8	7.2	6.0	7.7	7.3	6.2	5.7	5.6	7.1	6.3	7.5
6	0.0	0.4	0.4	0.6	0.5	0.5	2.3	0.6	0.6	2.3	0.4	1.7	0.5	0.7	1.4	0.9
7	7.1	5.6	2.0	6.1	5.9	2.7	1.2	2.0	2.3	0.0	0.0	5.2	1.6	1.7	0.0	0.0
8	1.3	2.9	4.4	0.6	0.3	3.9	1.0	1.5	1.3	0.1	1.3	9.2	2.9	4.5	0.4	2.0
9	4.3	3.8	2.9	3.6	4.9	4.4	3.3)	5.0	4.6	2.6	3.5	4.3	4.5	5.1	2.7	1.8
10	4.8	4.4	5.1	5.2	5.9	4.5	6.1	5.5	5.7	5.1	6.3	5.4	5.9	5.5	5.5	6.3
11	2.1	0.8	0.7	1.5	3.2	0.4	5.1	4.2	4.2	5.6	4.5)	2.1	4.0	5.3	5.6	6.3)
12	11.0	8.5	8.4	7.2	8.5	4.2	7.3	6.0	5.2	8.7	7.6	2.3	4.2	6.0	8.0	7.8
13	9.7	9.1	9.1	9.3	6.6	8.4	7.6	8.7	7.3	8.7	10.0	8.3	10.2	9.7	8.8	9.8
14	9.0	8.5	7.8	9.1	10.1	8.8	10.2	9.0	9.9	10.5	10.0	8.7	8.7	9.1	9.9	9.7
15	3.1	2.9	2.4	3.0	4.7	2.9	6.1	4.6	5.6	6.5	5.5	3.4	5.8	6.8	4.7)	4.9
16	1.0	1.0	3.4	3.7	3.5	4.1	3.8	5.2	3.6	5.3	5.3	4.2	3.7	4.2	4.8	4.8
17	0.0	0.0)	0.7)	1.6	2.1	0.4	0.0	0.0	0.0	0.0	0.0	2.4	0.1	0.2	0.0	0.0
18	0.0	0.0	0.0	0.0	1.1	1.0)	2.4	1.6	1.9	1.4	1.4	1.3	1.5	1.9	0.5	1.1
19	0.0	0.0	0.0	0.0	0.0	0.0	0.0	0.0	0.0	0.0	0.0	0.6	0.0	0.0	0.0	0.0
20	0.0	0.0	0.0	0.0	0.0	0.0	0.0	0.0	0.0	0.0	0.0	0.0	0.0	0.0	0.0	0.0
21	5.8	4.4	1.3	2.9	2.0	1.6	4.4	1.8	0.8	2.9	0.6	7.4	0.1	0.1	1.1	4.9
22	0.0	0.0	0.0	0.3	0.7	0.0	1.1	0.0	1.1	1.4	2.6	0.6	1.1	1.8	2.4	2.4
23	0.0	0.2	0.2	0.0	0.0	0.0	0.0	0.0	0.0	0.2	2.1	0.0	0.0	2.0	1.7	1.8
24	0.1	0.0	0.0	0.0	0.2	0.1	0.4	0.1	0.4)	0.8	1.9	5.2	0.1	2.7	0.0	3.7
25	0.0	0.0	0.0	0.0	0.0	0.0	0.1	0.0	0.1	0.5	1.3	0.0	0.0	0.4	0.6	2.2
26	0.0	0.0	0.0	0.0	0.3	0.0	0.0	0.6	1.1	0.1	1.4	1.7	1.0	1.0	0.7	0.1
27	0.0	0.0	0.0	0.0	0.0	0.0	0.0	0.0	0.0	0.0	0.0	0.0	0.2	0.0	0.0	0.0
28	0.0	0.0	0.0	2.5	0.0	0.0	0.1	0.0	0.3	0.1	0.0	0.3	0.2	0.0	0.8	2.3
29	0.1	0.2	0.0	1.5	1.3	0.0	1.5	0.0	0.0	1.4	1.4	0.0	0.0	0.0	1.1	1.7
30	2.9	4.0	1.6	4.1	6.4	2.1	10.5	6.4	10.1	8.6	7.3	4.6	8.1	5.4)	5.5	4.9
31																
旬合計 上旬	53.8	53.3	50.4	58.3	58.3	55.1	57.7	57.3	58.3	58.9	64.8	66.3	57.6	65.4	58.5	60.0
旬合計 中旬	35.9	30.8	32.5	35.4	39.8	30.2	42.5	39.3	37.7	46.7	44.3	33.3	38.2	43.2	42.3	44.4
旬合計 下旬	8.9	8.8	3.1	11.3	10.9	3.8	18.1	8.9	13.9	16.0	18.6	19.8	10.8	13.4	13.9	24.0
月合計	98.6	92.9	86.0	105.0	109.0	89.1	118.3	105.5	109.9	121.6	127.7	119.4	106.6	122.0	114.7	128.4
0.1時間未満日数	11	10	10	8	6	9	6	9	6	5	6	5	5	5	6	5

地域気象観測日照時間月報

網走・北見・紋別地方(17) 2020年6月
 単位:h 2/2頁

観測所名 日付	留辺蘂	境野	美幌	津別
1	10.7	12.5	13.4	13.2
2	7.4	7.0	7.6	8.2
3	5.4	6.1	8.2	7.6
4	13.3	12.6	13.9	13.8
5	8.4	6.2	6.4	8.2
6	0.8	0.9	1.5	2.0
7	3.8	3.6	0.1	0.4
8	8.2	3.8	3.1	3.6
9	4.4	5.1	3.4	5.7
10	4.3	4.1	6.0	6.1
11	3.7	4.4	5.1	4.9
12	3.9	5.5	7.2	7.7
13	9.5	10.1	8.6	9.4
14	8.6	8.4	8.1	8.4
15	4.9	8.0	6.5	3.8
16	3.3	3.5	4.2	4.4
17	0.5	0.2	0.0	0.0
18	1.3	2.0	1.1	0.4
19	0.0	0.0	0.0	0.0
20	0.0	0.0	0.0	0.0
21	0.0	0.2	0.3	0.2
22	1.2	0.6	2.4	1.3
23	0.5	1.2	1.4	2.7
24	3.0	3.3	1.2	1.2
25	0.0	0.5	0.4	0.1
26	2.0	1.1	0.0	0.6
27	0.0	0.0	0.0	0.0
28	0.0	0.0	0.3	0.7
29	0.0	0.0	0.1	0.2
30	4.2)	7.0	7.4	2.6
31				
旬合計 上旬	66.7	61.9	63.6	68.8
旬合計 中旬	35.7	42.1	40.8	39.0
旬合計 下旬	10.9	13.9	13.5	9.6
月合計	113.3	117.9	117.9	117.4
0.1時間未満日数	7	5	5	4

地域気象観測降水量月報

網走・北見・紋別地方(17) 2020年6月

単位:mm 1/2頁

観測所名 日付	雄武	興部	西興部	紋別	紋別小向	湧別	滝上	上藻別	常呂	遠軽	佐呂間	網走	宇登呂	丸瀬布	白滝	生田原
1	0.0	0.0	0.0	0.0	0.0	0.0	0.0	0.0	0.0	0.0	0.0	0.0	0.0	0.0	0.0	0.0
2	0.0	3.5	2.5	5.5	11.5	14.0	7.0	10.0	1.5	3.5	0.0	2.5	4.0	0.0	0.0	0.0
3	0.0	0.0	0.0	0.0	0.5	0.5	0.0	0.0	0.0	0.0	3.5	0.0	0.0	0.0	0.5	0.0
4	0.0	0.0	0.0	0.0	0.0	0.0	0.0	0.0	0.0	0.0	0.0	0.0	0.0	0.0	0.0	0.0
5	7.5	3.0	2.0	6.0	3.5	3.5	5.0	0.0	9.5	6.5	20.0	10.5	4.0	0.5	0.0	3.5
6	0.5	0.0	0.0	1.0	0.0	0.5	1.0	1.0	0.0	0.5	0.5	0.0	2.5	0.5	0.0	0.5
7	0.0	0.0	0.0	0.5	0.0	0.0	0.5	0.5	0.0	0.5	1.0	0.5	8.0	0.5	0.0	0.5
8	0.0	0.0	0.0	0.0	0.0	0.0	0.0	0.0	0.0	0.0	0.0	0.0	2.0	0.0	0.0	0.0
9	0.0	0.0	0.0	0.0	0.0	0.0	0.0	0.0	0.0	0.0	0.0	0.5	1.5	0.0	0.0	0.0
10	0.0	0.0	0.0	0.0	0.0	0.0	0.0	0.0	0.0	0.0	0.0	0.0	0.0	0.0	0.0	0.0
11	0.5	0.5	0.0	4.0	3.0	1.5	0.5	3.0	0.0	1.0	0.0	0.0	0.0	2.5	0.0	0.5
12	0.0	0.0	0.0	0.0	0.0	0.5	0.0	0.0	0.0	0.0	0.0	0.0	0.0	0.0	0.0	0.0
13	3.5	1.0	5.0	0.5	0.0	2.0	0.5	3.0	0.0	0.0	0.0	0.0	0.0	0.0	0.0	0.0
14	0.0	0.0	0.0	0.0	0.0	0.0	0.0	0.0	0.0	0.0	0.0	0.0	0.0	0.0	0.0	0.0
15	18.5	15.0	10.0	28.0	21.0	22.5	35.0	28.5	19.5	24.5	19.5	7.5	7.5	17.5	4.5	12.5
16	9.5	16.5	7.0	16.5	20.5	14.5	15.5	18.0	4.5	20.5	13.5	3.5	4.0	7.0	4.0	11.0
17	1.5	0.5	0.0	0.0	0.0	1.0	4.5	1.5	0.0	0.0	1.5	0.0	4.5	1.5	0.0	3.5
18	6.5	3.5	5.0	1.5	1.0	0.0	3.5	1.5	1.0	1.5	0.5	0.5	0.0	5.0	8.5	1.0
19	0.5	0.5	1.0	1.0	1.0	0.5	2.0	0.5	6.5	7.0	10.0	8.0	8.5	12.0	14.0	12.0
20	1.0	2.0	1.0	3.0	1.5	1.5	1.0	3.0	1.0	1.0	1.5	2.0	8.5	2.0	0.0	1.5
21	1.0	0.5	0.0	5.5	6.5	1.5	0.0	0.0	0.0	0.5	2.0	0.0	3.5	0.0	0.0	0.0
22	6.0	4.5	7.5	3.0	2.0	1.0	2.0	1.5	4.0	0.5	1.5	7.0	1.0	0.0	0.5	0.0
23	1.0	1.0	0.0	0.0	0.0	0.0	0.0	0.5	0.0	0.0	0.0	0.0	0.0	0.5	0.0	0.5
24	0.0	0.5	0.0	0.0	0.0	0.5	0.5	0.0	0.0	0.0	0.0	0.0	0.5	0.0	0.0	0.0
25	2.5	1.5	1.0	1.0	0.5	0.0	1.0	0.5	0.0	0.5	0.0	0.5	0.0	0.5	0.5	0.0
26	2.0	1.5	2.0	1.0	1.0	1.5	1.5	1.5	1.5	0.5	0.5	1.0	2.5	1.0	1.0	0.5
27	16.5	20.5	14.5	11.5	9.0	9.0	9.0	6.0	15.0	9.0	15.5	23.5	15.5	13.5	7.5	12.0
28	5.5	0.0	4.0	0.5	0.5	1.0	0.5	0.5	1.0	0.0	1.0	3.5	10.5	0.5	0.5	0.5
29	0.5	0.5	0.5	1.0	0.5	0.5	0.5	0.0	0.5	0.5	0.0	2.0	0.0	0.0	1.0	0.0
30	5.5	5.5	9.0	6.0	1.0	0.0	1.5	0.5	0.5	0.5	1.0	0.0	0.0	1.0	1.5	0.5
31																
最大日降水量	18.5	20.5	14.5	28.0	21.0	22.5	35.0	28.5	19.5	24.5	20.0	23.5	15.5	17.5	14.0	12.5
起日	15	27	27	15	15	15	15	15	15	15	5	27	27	15	19	15
最大1時間降水量	9.0	11.5	7.0	12.0	13.0	16.0	29.0	13.0	14.5	16.5	19.5	8.0	8.0	12.5	4.5	12.5
起日 時分	15 17:14	15 16:49	30 17:19	15 20:15	16 20:07	15 20:42	15 19:31	15 16:56	15 21:53	15 20:46	5 14:00	5 15:02	16 00:04	15 19:56	19 18:03	15 20:58
最大10分間降水量	4.0	4.5	4.5	5.5	9.0	8.0	11.0	6.5	10.0	9.5	14.0	6.5	3.0	4.0	2.5	4.5
起日 時分	15 16:23	15 15:59	15 16:07	15 19:56	2 20:25	15 20:24	15 18:42	15 16:28	15 21:05	15 19:57	5 13:10	5 14:14	5 15:26	15 19:35	19 17:15	15 20:17
上旬合計	8.0	6.5	4.5	13.0	15.5	18.5	13.5	11.5	11.0	11.0	25.0	14.0	22.0	1.5	0.5	4.5
中旬合計	41.5	39.5	29.0	54.5	48.0	44.0	62.5	59.0	32.5	55.5	46.5	21.5	33.0	47.5	31.0	42.0
下旬合計	40.5	36.0	38.5	29.5	21.0	15.0	16.5	11.0	22.5	12.0	21.5	37.5	33.5	17.0	12.5	14.0
月合計	90.0	82.0	72.0	97.0	84.5	77.5	92.5	81.5	66.0	78.5	93.0	73.0	88.5	66.0	44.0	60.5
1mm以上日数	15	13	14	16	13	13	14	12	11	9	13	11	16	10	8	8
10mm以上日数	2	3	2	3	3	3	2	3	2	2	5	2	2	3	1	4
30mm以上日数	0	0	0	0	0	0	1	0	0	0	0	0	0	0	0	0
50mm以上日数	0	0	0	0	0	0	0	0	0	0	0	0	0	0	0	0
70mm以上日数	0	0	0	0	0	0	0	0	0	0	0	0	0	0	0	0
100mm以上日数	0	0	0	0	0	0	0	0	0	0	0	0	0	0	0	0

地域気象観測降水量月報

網走・北見・紋別地方(17) 2020年6月
 単位:mm 2/2頁

観測所名 日付	仁頃山	北見	女満別	東藻琴	小清水	斜里	留辺蘂	境野	美幌	山園	置戸常元	津別	津別二又
1	0.0	0.0	0.0	0.0	0.0	0.0	0.0	0.0	0.0	0.0	0.0	0.0	0.0
2	0.0	0.5	3.5	1.0	0.0	0.0	0.0	0.0	4.5	0.0	0.0	0.0	0.0
3	0.5	0.0	0.0	0.0	3.5	0.0	0.0	0.5	0.0	0.0	0.0	0.0	0.0
4	0.0	0.0	0.0	0.0	0.0	0.0	0.0	0.0	0.0	0.0	0.0	0.0	0.0
5	0.5	4.0	5.5	7.0	10.5	5.5	0.0	3.0	10.0	9.0	2.0	11.0	2.5
6	0.0	0.5	0.0	0.0	0.0	0.5	0.0	16.0	0.5	0.5	5.5	0.5	5.5
7	0.5	0.0	0.0	0.5	1.5	3.5	0.0	0.5	0.5	1.5	0.5	0.0	0.5
8	0.0	0.0	0.0	0.0	0.0	0.5	0.0	0.0	0.0	0.0	0.5	0.0	0.0
9	0.0	0.0	0.0	0.0	0.5	1.0	0.0	0.0	0.0	0.0	0.0	0.0	0.0
10	0.0	0.0	0.0	0.0	0.0	0.0	0.0	0.0	0.0	0.0	0.0	0.0	0.0
11	0.0	0.0	0.0	0.0	0.0	0.0	0.0	0.0	0.0	0.0	0.0	0.0	0.0
12	0.0	0.0	0.0	0.0	0.0	0.0	0.0	0.0	0.0	0.0	0.0	0.0	0.0
13	0.0	0.0	0.0	0.0	0.0	0.0	0.0	0.0	0.0	0.0	0.0	0.0	0.0
14	0.0	0.0	0.0	0.0	0.0	0.0	0.0	0.0	0.0	0.0	0.0	0.0	0.0
15	6.5	2.5	5.5	2.0	8.5	14.0	0.0	0.0	2.5	11.0	0.0	0.5	0.0
16	21.5	5.5	2.0	2.5	1.0	2.5	15.5	1.0	3.5	2.0	10.5	0.5	0.0
17	5.0	1.0	0.0	0.0	0.5	0.5	2.0	2.5	0.0	1.0	3.0	0.0	0.0
18	12.5	7.5	7.5	0.0	0.5	1.5	0.0	0.0	1.5	1.0	0.5	0.0	0.5
19	6.5	9.5	9.0	13.5	7.0	5.0	10.0	14.0	11.0	7.0	13.5	9.5	4.5
20	3.5	2.5	5.0	6.0	9.0	4.5	0.5	4.0	14.5	16.0	2.5	8.0	5.0
21	0.5	0.0	0.0	2.0	1.5	0.5	0.0	0.0	0.0	2.0	0.5	1.0	0.0
22	3.0	2.0	2.0	1.5	1.5	0.0	0.0	0.5	1.0	0.5	0.0	3.5	1.0
23	0.0	0.0	0.0	0.0	0.0	0.0	0.0	0.0	0.0	0.0	0.0	0.0	0.0
24	0.0	0.0	0.0	0.0	0.0	0.0	0.0	0.0	0.0	0.0	0.0	0.0	0.0
25	0.5	0.0	0.0	0.0	0.0	0.0	0.0	0.0	0.0	0.0	0.0	0.0	0.5
26	1.0	0.5	0.5	0.5	0.5	1.5	0.5	1.0	0.5	0.5	4.0	0.5	2.0
27	26.5	26.5	25.5	25.5	15.0	17.0	19.5	28.0	24.5	19.0	28.5	23.0	20.5
28	1.5	5.0	6.0	3.0	1.0	0.5	3.5	4.0	5.0	2.0	10.0	5.5	4.5
29	3.0	0.5	0.5	0.0	0.0	0.0	0.5	1.0	1.0	1.0	0.5	0.5	0.5
30	4.5	0.5	0.0	0.0	1.0	0.0	1.5	2.0	0.5	0.0	2.0	0.5	0.5
31													
最大日降水量	26.5	26.5	25.5	25.5	15.0	17.0	19.5	28.0	24.5	19.0	28.5	23.0	20.5
起日	27	27	27	27	27	27	27	27	27	27	27	27	27
最大1時間降水量	15.0	6.5	6.0	7.5	6.5	10.0	5.5	12.0	8.5	9.0	7.5	10.0	5.5
起日 時分	16 19:31	18 23:33	27 06:00	27 06:09	5 16:45	15 23:25	16 22:42	6 14:38	5 18:12	15 23:26	27 05:58	5 17:56	27 05:14
最大10分間降水量	6.5	6.0	3.0	2.0	5.5	4.5	2.0	6.0	4.0	4.0	4.5	3.5	2.0
起日 時分	16 18:43	18 22:43	5 16:23	27 05:37	5 15:59	15 22:34	19 23:31	6 14:29	5 17:22	5 15:49	19 17:25	5 17:45	19 16:26
上旬合計	1.5	5.0	9.0	8.5	16.0	11.0	0.0	20.0	15.5	11.0	8.5	11.5	8.5
中旬合計	55.5	28.5	29.0	24.0	26.5	28.0	28.0	21.5	33.0	38.0	30.0	18.5	10.0
下旬合計	40.5	35.0	34.5	32.5	20.5	19.5	25.5	36.5	32.5	25.0	45.5	34.5	29.5
月合計	97.5	68.5	72.5	65.0	63.0	58.5	53.5	78.0	81.0	74.0	84.0	64.5	48.0
1mm以上日数	12	10	10	10	12	10	6	11	11	12	10	7	8
10mm以上日数	3	1	1	2	2	2	3	3	4	3	4	2	1
30mm以上日数	0	0	0	0	0	0	0	0	0	0	0	0	0
50mm以上日数	0	0	0	0	0	0	0	0	0	0	0	0	0
70mm以上日数	0	0	0	0	0	0	0	0	0	0	0	0	0
100mm以上日数	0	0	0	0	0	0	0	0	0	0	0	0	0

北海道地方 1か月予報

(7月4日から8月3日までの天候見通し)

令和2年7月2日
札幌管区气象台発表

<特に注意を要する事項>

期間のはじめは日照時間の少ない状態が続く見込みです。期間の前半は気温がかなり高くなる見込みです。

<予想される向こう1か月の天候>

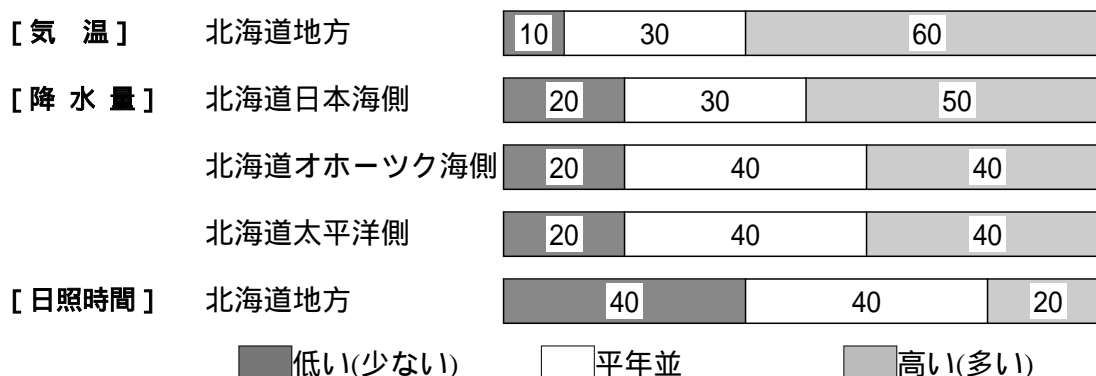
向こう1か月の出現の可能性が最も大きい天候と、特徴のある気温、降水量等の確率は以下のとおりです。

天気は数日の周期で変わりますが、平年に比べ曇りや雨の日が多いでしょう。

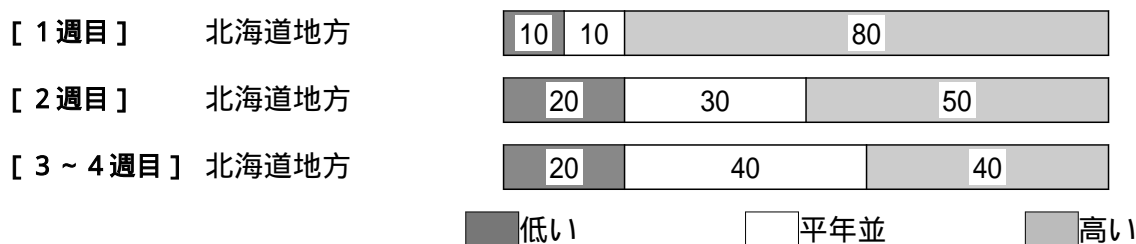
向こう1か月の平均気温は、高い確率60%です。降水量は、北海道日本海側で多い確率50%、北海道オホーツク海側・太平洋側で平年並または多い確率ともに40%です。日照時間は、平年並または少ない確率ともに40%です。

週別の気温は、1週目は、高い確率80%です。2週目は、高い確率50%です。3～4週目は、平年並または高い確率ともに40%です。

<向こう1か月の気温、降水量、日照時間の各階級の確率(%)>



<気温経過の各階級の確率(%)>



<予報の対象期間>

1か月 : 7月4日(土)～8月3日(月)
 1週目 : 7月4日(土)～7月10日(金)
 2週目 : 7月11日(土)～7月17日(金)
 3～4週目 : 7月18日(土)～7月31日(金)

< 次回発表予定等 >

1か月予報：毎週木曜日 14時30分 次回は7月9日

3か月予報：7月22日(水) 14時

< 参考資料（平年並の範囲等） >

(1) 30 年平均値（向こう 1 か月の平均気温、降水量等）

	気 温 ()	降 水 量 (mm)	日照時間 (時間)	気 温()		
				1 週目	2 週目	3 ~ 4 週目
稚内	17.2	95.5	142.1	15.6	16.4	17.9
北見枝幸	16.5	114.5	123.0	14.7	15.6	17.4
羽幌	19.6	117.1	167.4	18.1	18.9	20.3
雄武	16.4	113.3	130.5	14.5	15.5	17.3
留萌	19.5	99.4	166.2	18.0	18.8	20.3
旭川	20.5	113.8	159.4	19.2	19.8	21.2
網走	17.5	89.7	165.9	15.7	16.5	18.4
小樽	20.1	83.4	163.1	18.5	19.3	20.9
札幌	20.9	84.8	163.9	19.3	20.1	21.7
岩見沢	20.1	109.5	153.9	18.5	19.3	20.9
帯広	18.7	106.4	119.7	17.0	17.8	19.5
釧路	15.7	121.4	110.6	14.1	14.9	16.5
根室	14.6	117.8	113.9	13.0	13.6	15.5
寿都	19.3	90.2	156.1	17.7	18.5	20.1
室蘭	18.3	162.5	130.2	16.6	17.5	19.1
苫小牧	18.0	169.5	100.7	16.4	17.2	18.8
浦河	17.6	142.6	111.3	15.8	16.8	18.5
江差	20.5	134.5	142.7	18.9	19.8	21.3
函館	20.1	130.8	138.3	18.4	19.3	20.9
倶知安	19.6	99.8	146.0	18.1	18.9	20.3
紋別	17.0	103.4	142.8	15.3	16.1	17.9
広尾	16.3	166.6	107.6	14.5	15.5	17.2

なお、気温、降水量等の「平年並」の範囲は、地点ごとに幾分違いはありますが、下に示した地域平均の「平年並」の範囲を参考にしてください。

(2) 1981 ~ 2010 年のデータに基づいた向こう 1 か月地域平均の気温、降水量等の平年差（比）の「平年並」の範囲は次のとおりです。

	気温平年差()	降水量平年比(%)	日照時間平年比(%)
北海道地方	-0.3 ~ +0.8	74 ~ 113	90 ~ 109
北海道日本海側	-0.3 ~ +0.7	71 ~ 112	90 ~ 111
北海道オホーツク海側	-0.4 ~ +1.1	67 ~ 122	85 ~ 112
北海道太平洋側	-0.2 ~ +0.6	78 ~ 118	87 ~ 109

(3) この予報期間の 1 週目、2 週目、3 ~ 4 週目の地域平均の気温平年差の「平年並」の範囲は次のとおりです。

	1 週目	2 週目	3 ~ 4 週目
北海道地方	-0.4 ~ +0.7	-0.6 ~ +0.8	-0.5 ~ +0.8
北海道日本海側	-0.4 ~ +0.6	-0.5 ~ +0.7	-0.4 ~ +0.7
北海道オホーツク海側	-0.9 ~ +0.9	-1.0 ~ +1.0	-0.7 ~ +1.2
北海道太平洋側	-0.5 ~ +0.7	-0.6 ~ +0.8	-0.4 ~ +0.9

< 参考資料（利用上の注意） >

- (1) 気温（降水量）等は、「低い（少ない）」「平年並」「高い（多い）」の 3 つの階級で予報します。階級の幅は、1981 ~ 2010 年の 30 年間に於ける各階級の出現率が等分（それぞれ 33%）となるように決めてあります（気候的出現率と呼びます）。
- (2) 予報する確率の数値は、それぞれの階級が出現する可能性の大きさを表しています。予測資料の信頼性が大きい場合には気候的出現率から大きく隔たった 10% 以下や 60% 以上の確率を付けられますが、特定の階級を強調できない場合には気候的出現率と同じかそれと同程度（30%、40%）の確率しか付けられません。
- (3) 晴れや雨などの天気日数は、平年の日数よりも多い（少ない）場合は「平年に比べて多い（少ない）」、また平年の日数と同程度に多い（少ない）場合には「平年と同様に多い（少ない）」と表現します。なお、単に多い（少ない）と表現した場合には対象期間の 2 分の 1 より多い（少ない）ことを意味します。