

平成 18 年 版

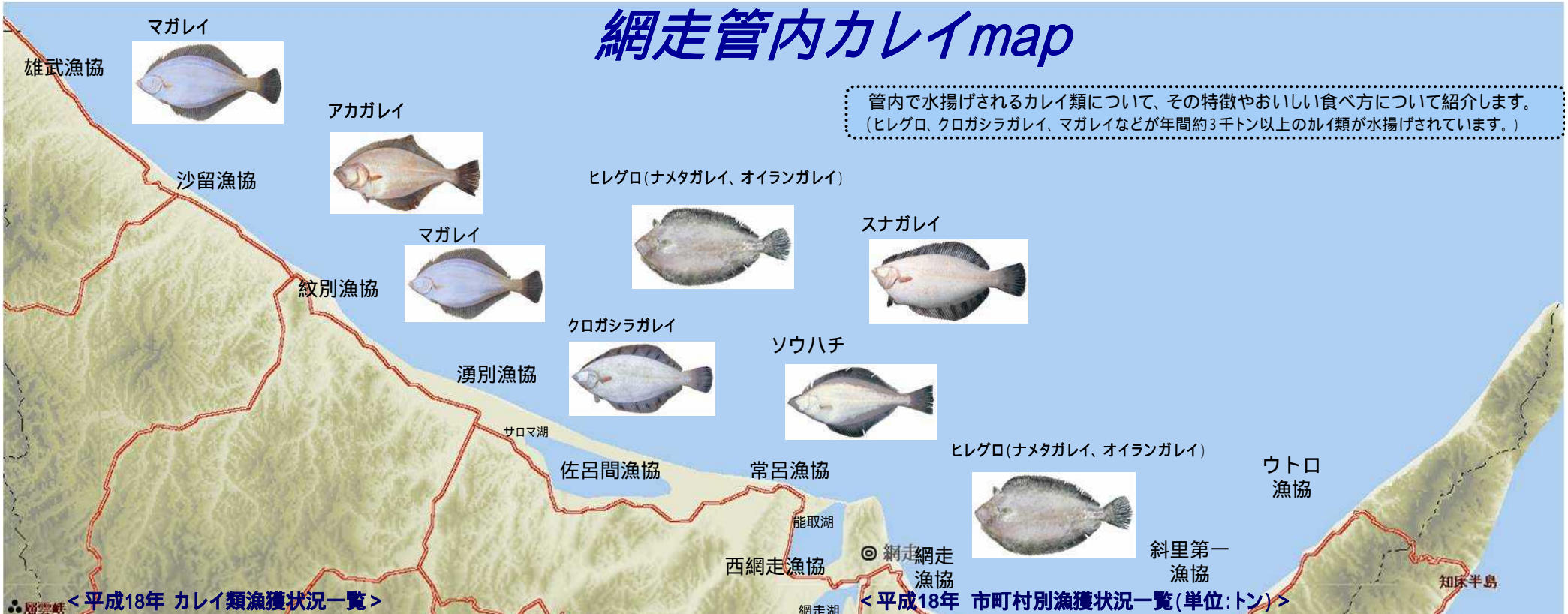
網走の水産



北海道網走支庁

網走管内カレイmap

管内で水揚げされるカレイ類について、その特徴やおいしい食べ方について紹介します。
(ヒレグロ、クロガシラガレイ、マガレイなどが年間約3千トン以上のカレイ類が水揚げされています。)



<平成18年 カレイ類漁獲状況一覧>

区分	全道		網走		漁獲比率(%)	
	数量(トン)	金額(百万円)	数量(ト)	金額(百万円)	数量	金額
ヒレグロ	2,334	561	1,075	293	46.1%	52.2%
クロガシラガレイ	2,781	1,125	608	234	21.9%	20.8%
マガレイ	3,025	1,151	237	96	7.8%	8.3%
アカガレイ	2,202	1,030	202	88	9.1%	8.5%
ソウハチ	3,712	1,012	92	18	2.5%	1.8%
スナガレイ	463	62	29	3	6.3%	4.8%
その他	6,811	3,029	192	53	2.8%	1.7%
合計	21,328	7,970	2,435	785	11.4%	9.8%

<平成18年 市町村別漁獲状況一覧(単位:トン)>

区分	紋別市	網走市	湧別町	雄武町	興部町	北見市	斜里町	佐呂間町	管内計
ヒレグロ	385	682	0	0	0	0	8	0	1,075
クロガシラガレイ	84	32	170	107	92	71	12	40	608
マガレイ	91	6	24	67	30	15	4	1	238
アカガレイ	192	9	0	0	0	0	0	0	201
ソウハチ	53	24	5	2	0	3	4	0	91
スナガレイ	12	3	6	1	0	4	2	0	28
その他	56	56	4	23	13	6	33	3	194
合計	873	812	209	200	135	99	63	44	2,435
比率(%)	35.9%	33.3%	8.6%	8.2%	5.5%	4.1%	2.6%	1.8%	100.0%

本資料に用いているカレイの画像は「漁業生物図鑑-新 北のさかなたち」(北海道新聞社発行)から転載しています。

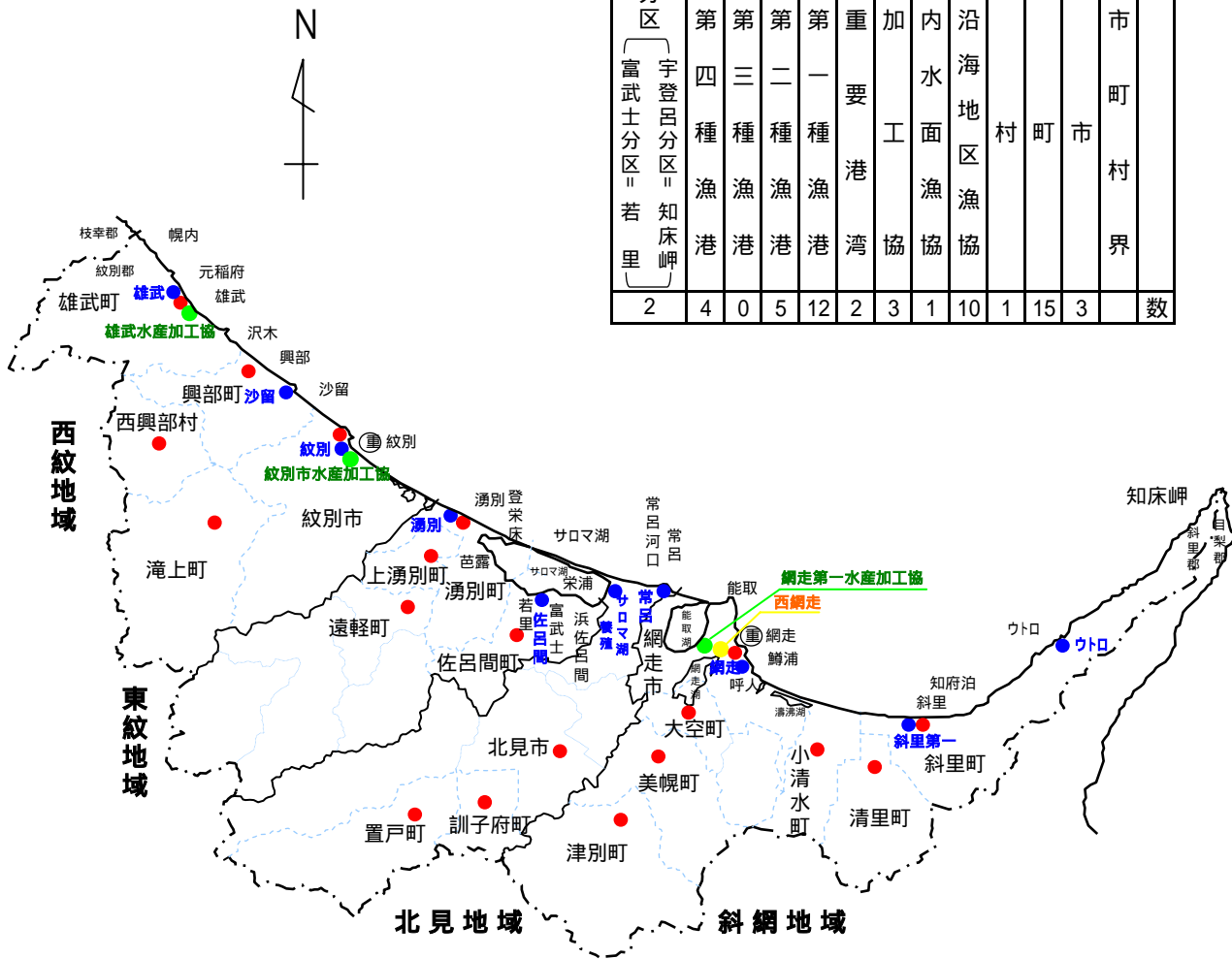
目 次

網走支庁管内の概況	
管内図	2
第1 水産業の現況	
1. 管内漁業生産高の推移	3
2. 主要漁業の生産高	4
3. 主要漁業生産高の推移	5
4. 漁業経営体	6
第2 組織の状況	
1. 水産業協同組合の組織状況	8
2. 漁業協同組合定款内容一覧表	10
第3 水産加工業の状況	
1. ホタテガイ処理加工場の状況	11
2. ホタテガイ貝毒の発生状況	11
第4 漁業生産の状況	
1. 平成18年市町村別魚種別生産高	12
2. 平成18年市町村別漁業種類別生産高	14
第5 漁港の整備状況	
1. 漁港関係事業計画並びに実績	16
2. 漁船勢力	17
第6 海面漁業の状況	
1. 漁業権免許状況	18
2. 共同及び区画漁業権の行使状況	20
3. 漁業許可(承認)状況	20
4. 漁業種類別操業期間	21
5. 遊漁船業の適正化に関する法律に基づく遊漁船業者登録状況	21
6. 漁業種類別主要漁場図	22
7. 網走支庁管内操業区域図	22
第7 内水面漁業の状況	
1. 漁業権免許状況	23
2. 共同及び区画漁業権の行使状況	23
3. 内水面漁業生産高及び主要湖沼の概況	24
4. 保護水面区域図	24
5. 資源保護水面区域図	24
第8 さけ・ます増殖事業の状況	
1. 平成19年度さけ・ます増殖事業河川	25
2. 平成18年度さけ・ます親魚漁獲実績	25
3. さけ・ます増殖施設の概要	26
4. さけ・ます増殖河川及び増殖事業所位置図	26
第9 沿岸漁業振興対策	
1. 水産基盤整備事業	27
2. 災害復旧事業	31
3. 北海道いきいき浜づくり事業	31
4. 浜の改革推進事業	31
5. 内水面漁業振興施設整備事業	32
6. 沿岸漁業漁村振興構造改善事業	32
7. 水産業振興構造改善事業	32
8. 漁業集落環境整備事業	32
9. 漁港漁村活性化対策事業	33
10. 新漁村コミュニティ基盤整備事業	33
11. 船揚場整備事業	33
12. 水産物流通加工基盤強化対策事業	33
第10 水産金融対策事業	
1. 制度資金融資実績	34
2. 平成18年度漁業近代化資金承認状況	34
第11 名簿	
1. 網走管内漁業士会名簿	35
2. 第18期網走海区漁業調整委員会名簿	36

網走支庁管内図

(漁港・漁協)

					Ⓢ															符号
分区	第四種漁港	第三種漁港	第二種漁港	第一種漁港	重要港湾	加工漁協	内水面漁協	沿海地区漁協	村	町	市	市界	町界	村界						数
〔富武土分区〕若里	4	0	5	12	2	3	1	10	1	15	3									



縮尺

20km 0 20 40 60



網走支庁管内位置図

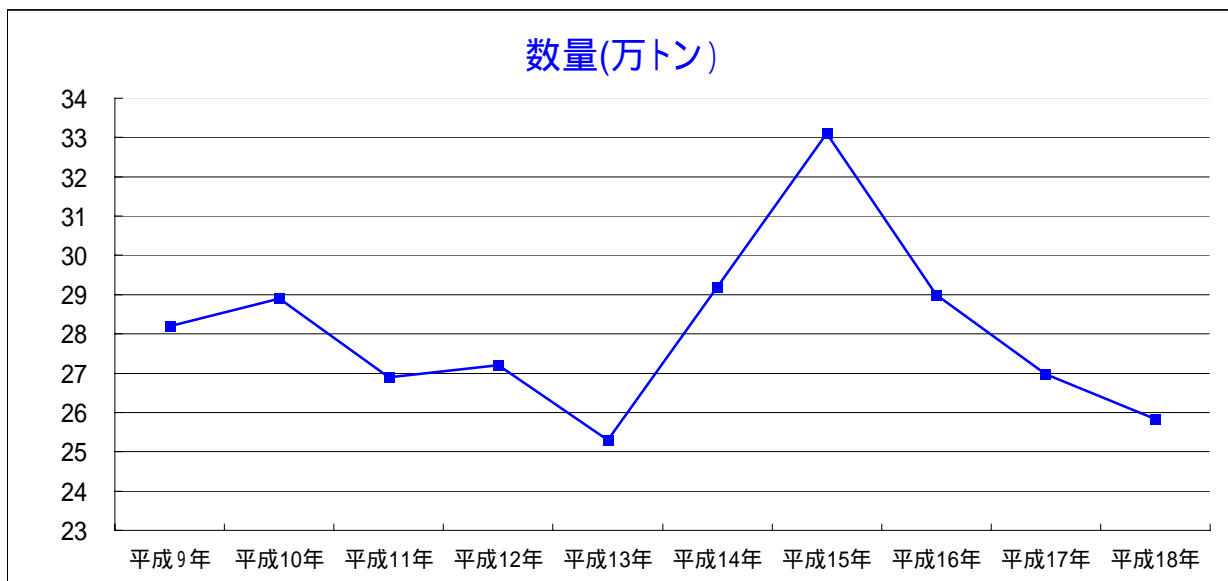


網走市を起点とした距離及び時間(車)

市町村名	距離 (km)	時間
斜里町	41.5 km	40分
(ウトロ)	80 km	1時間 40分
北見市常呂町	28 km	30分
佐呂間町	56 km	1時間 0分
湧別町	77 km	1時間 20分
紋別市	112 km	2時間 0分
興部町	131 km	2時間 20分
雄武町	157.9 km	2時間 40分
女満別空港	20 km	30分
温根湯温泉	90 km	1時間 45分
札幌市	352.5 km	6時間 0分

第1 水産業の現況

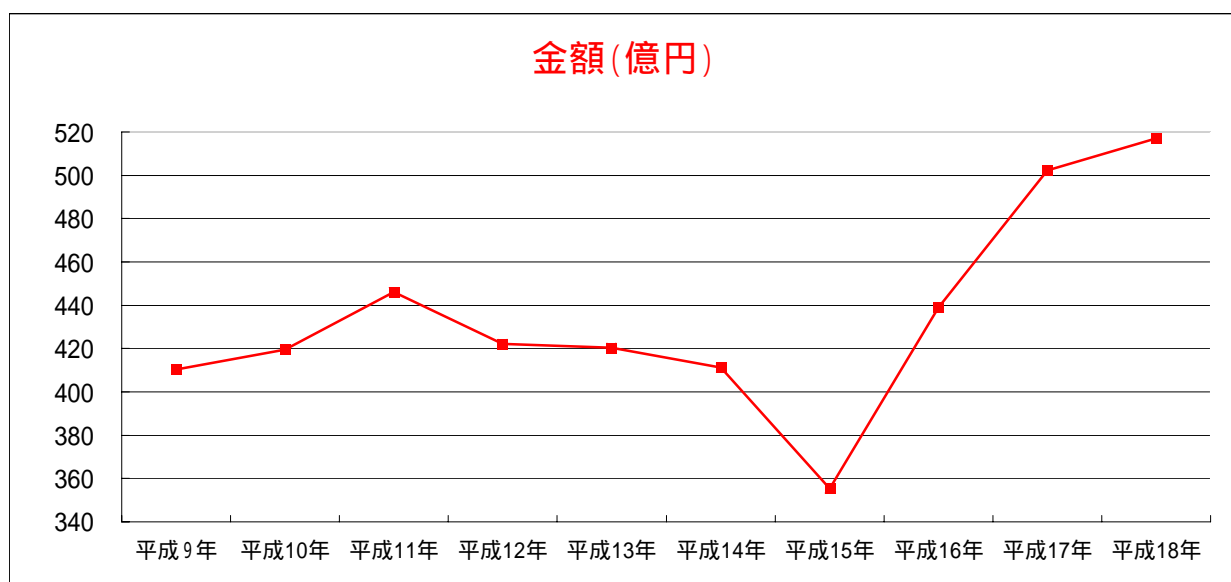
1. 管内漁業生産高の推移



(単位:トン)

年	平成9年	平成10年	平成11年	平成12年	平成13年	平成14年	平成15年	平成16年	平成17年	平成18年	対前年比
数量	282,210	288,862	269,490	271,652	252,938	292,262	330,816	294,588	269,701	258,300	96%

(資料:網走支庁水産課)



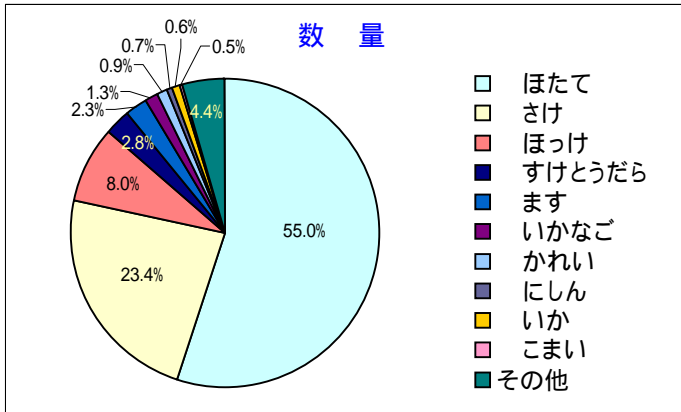
(単位:千円)

年	平成9年	平成10年	平成11年	平成12年	平成13年	平成14年	平成15年	平成16年	平成17年	平成18年	対前年比
金額	41,043,777	41,943,655	44,618,066	42,204,022	42,039,047	41,118,865	35,536,741	43,938,569	50,218,922	51,715,103	103%

(資料:網走支庁水産課)

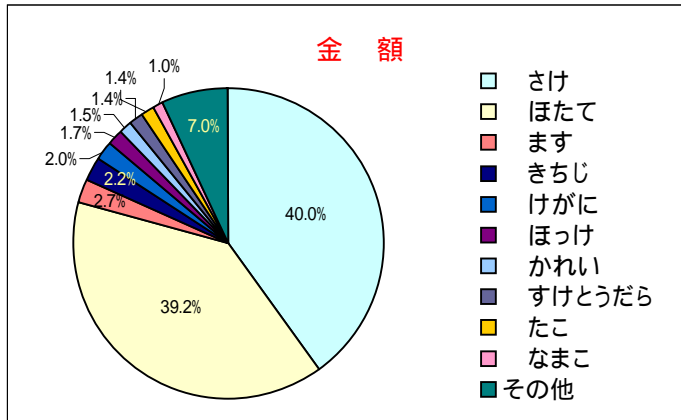
2. 主要漁業の生産高

平成18年管内主要魚種別生産高



魚種	数量(t)	比率 (%)
ほたて	142,110	55.0%
さけ	60,454	23.4%
ほっけ	20,563	8.0%
すけとうだら	7,323	2.8%
ます	5,927	2.3%
いかなご	3,429	1.3%
かれい	2,436	0.9%
にしん	1,891	0.7%
いか	1,662	0.6%
こまい	1,259	0.5%
その他	11,246	4.4%
合計	258,300	100.0%

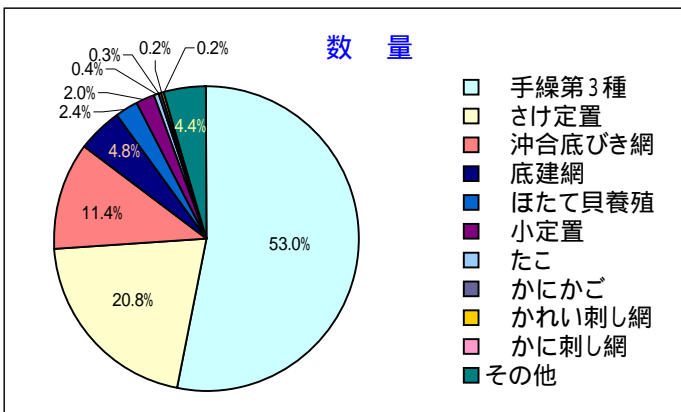
(資料: 網走支庁水産課)



魚種	金額(千円)	比率 (%)
さけ	20,676,225	40.0%
ほたて	20,252,770	39.2%
ます	1,374,096	2.7%
きちじ	1,154,283	2.2%
けがに	1,049,137	2.0%
ほっけ	858,771	1.7%
かれい	785,577	1.5%
すけとうだら	709,929	1.4%
たこ	715,997	1.4%
なまこ	523,056	1.0%
その他	3,615,262	7.0%
合計	51,715,103	100.0%

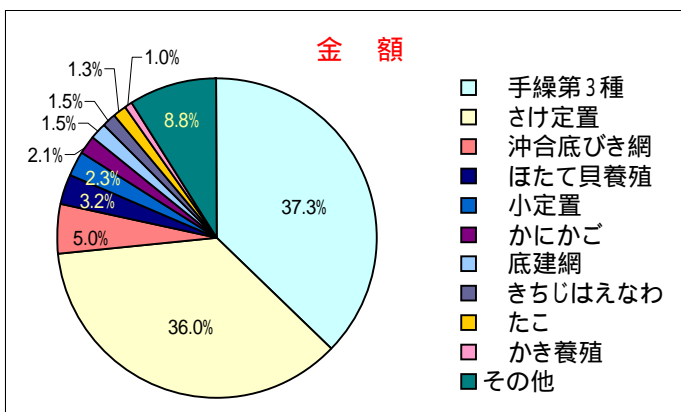
(資料: 網走支庁水産課)

平成18年管内主要漁業別生産高



魚種	数量(t)	比率 (%)
手繰第3種	136,865	53.0%
さけ定置	53,778	20.8%
沖合底びき網	29,394	11.4%
底建網	12,470	4.8%
ほたて貝養殖	6,280	2.4%
小定置	5,248	2.0%
たこ	1,044	0.4%
かにかご	827	0.3%
かれい刺し網	583	0.2%
かに刺し網	463	0.2%
その他	11,348	4.4%
合計	258,300	100.0%

(資料: 網走支庁水産課)

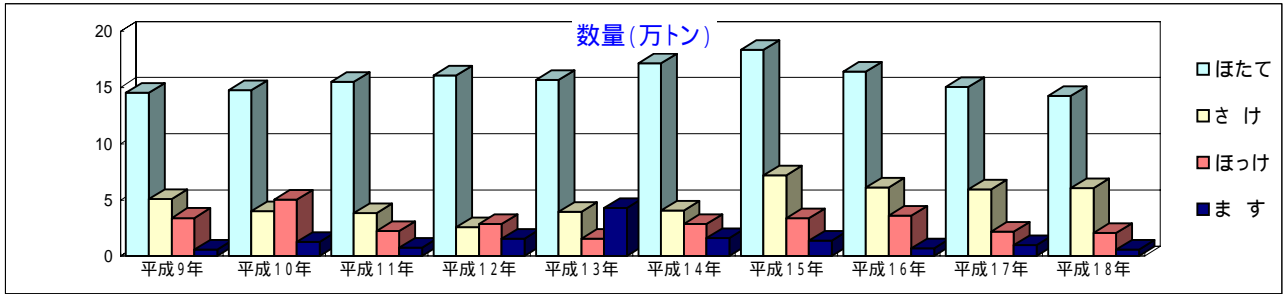


魚種	金額(千円)	比率 (%)
手繰第3種	19,304,633	37.3%
さけ定置	18,596,719	36.0%
沖合底びき網	2,581,733	5.0%
ほたて貝養殖	1,678,887	3.2%
小定置	1,167,131	2.3%
かにかご	1,062,386	2.1%
底建網	798,938	1.5%
きちじはえなわ	760,236	1.5%
たこ	677,236	1.3%
かき養殖	523,042	1.0%
その他	4,564,162	8.8%
合計	51,715,103	100.0%

(資料: 網走支庁水産課)

3. 主要漁業生産高の推移

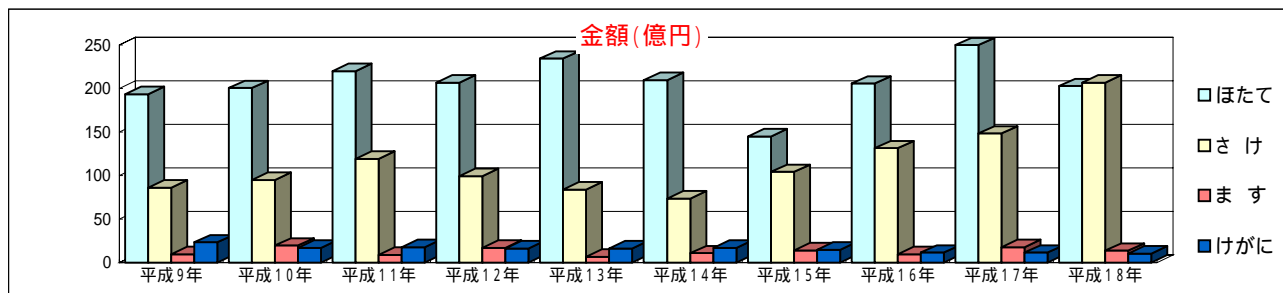
主要魚種の推移



(単位:トン)

数量	平成9年	平成10年	平成11年	平成12年	平成13年	平成14年	平成15年	平成16年	平成17年	平成18年	H18/H9
ほとたて	145,163	147,316	154,699	160,779	156,572	171,199	183,169	164,194	150,131	142,110	97.9%
さけ	50,679	40,128	38,609	26,110	39,346	40,694	71,720	60,804	59,614	60,454	119.3%
ほっけ	34,095	50,421	22,164	28,954	15,694	28,861	33,661	35,962	21,653	20,563	60.3%
ます	5,914	12,640	7,457	15,802	43,140	16,005	13,838	7,026	9,852	5,927	100.2%

(資料: 網走支庁水産課)

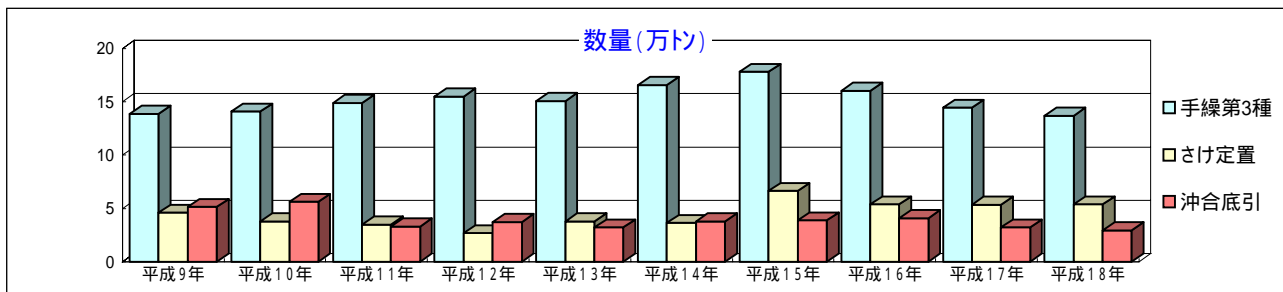


(単位:千円)

金額	平成9年	平成10年	平成11年	平成12年	平成13年	平成14年	平成15年	平成16年	平成17年	平成18年	H18/H9
ほとたて	19,312,177	20,032,195	22,001,681	20,629,720	23,404,833	20,960,028	14,467,814	20,552,859	24,950,201	20,252,770	104.9%
さけ	8,605,357	9,464,265	11,895,840	9,936,758	8,377,899	7,339,970	10,412,303	13,131,118	14,812,439	20,676,225	240.3%
ます	960,098	1,960,964	872,553	1,718,108	687,443	1,078,713	1,425,753	961,876	1,799,836	1,374,096	143.1%
けがに	2,331,516	1,707,620	1,776,667	1,612,783	1,642,549	1,715,033	1,485,780	1,156,597	1,140,050	1,049,137	45.0%

(資料: 網走支庁水産課)

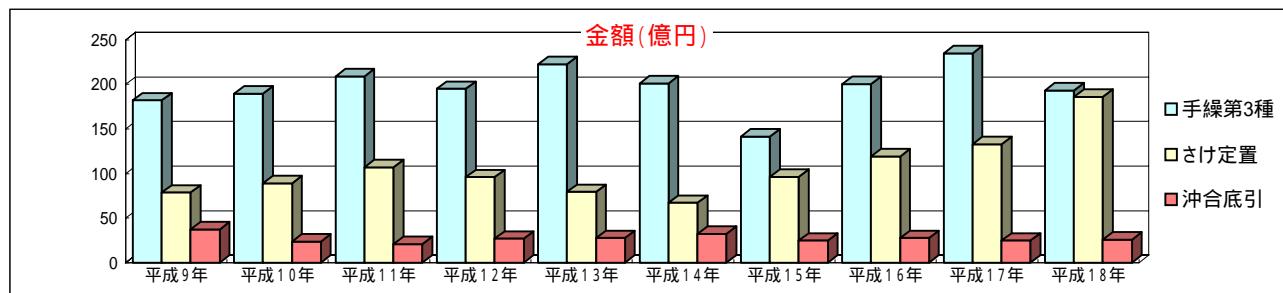
主要漁業の推移



(単位:トン)

数量	平成9年	平成10年	平成11年	平成12年	平成13年	平成14年	平成15年	平成16年	平成17年	平成18年	H18/H9
手繰第3種	138,559	140,890	148,794	154,930	150,795	165,571	177,856	160,184	144,326	136,865	98.8%
さけ定置	46,108	37,809	34,812	26,711	37,875	36,399	66,336	53,751	53,641	53,778	116.6%
沖合底網	51,470	56,242	33,020	37,423	32,242	37,801	38,958	40,979	32,359	29,394	57.1%

(資料: 網走支庁水産課)



(単位:千円)

金額	平成9年	平成10年	平成11年	平成12年	平成13年	平成14年	平成15年	平成16年	平成17年	平成18年	H18/H9
手繰第3種	18,214,771	18,946,480	20,917,467	19,504,200	22,279,653	20,097,032	14,175,936	20,058,661	23,475,771	19,304,633	106.0%
さけ定置	7,866,369	8,931,394	10,683,213	9,602,669	7,948,986	6,724,578	9,631,043	11,916,467	13,290,578	18,596,719	236.4%
沖合底網	3,735,999	2,380,547	2,116,347	2,694,452	2,783,863	3,247,011	2,496,639	2,776,519	2,481,377	2,581,733	69.1%

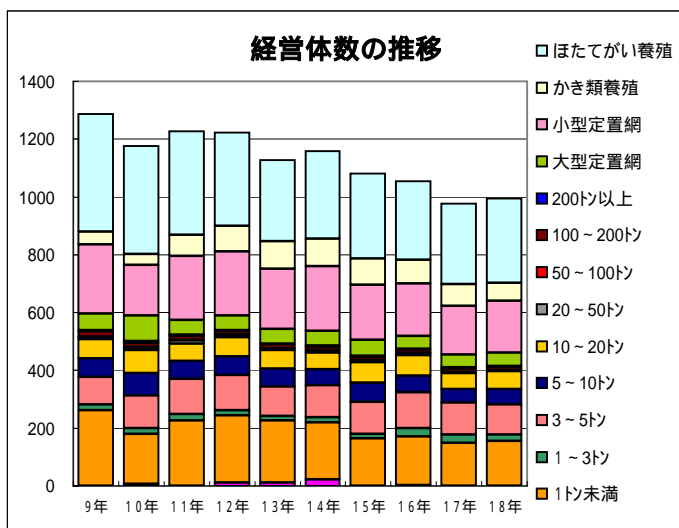
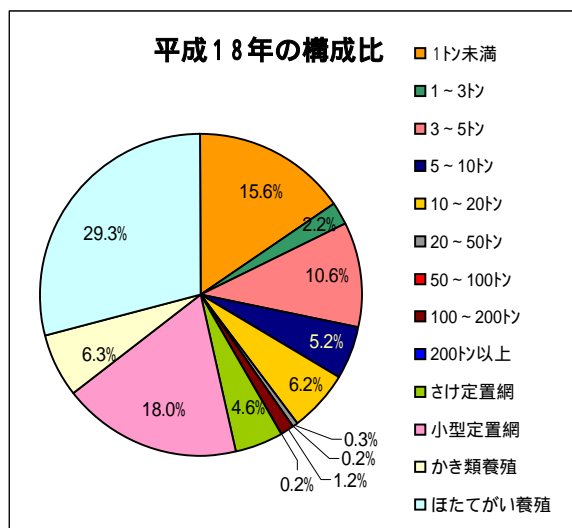
(資料: 網走支庁水産課)

4. 漁業経営体

(1) 平成18年経営体階層別経営体数

区分 市町村名	合計	漁船 非使用	漁 船 力											海面養殖				
			無動力	動 力										大型 定置網	小型 定置網	かき類 養殖	ほたて が い 養殖	
				1t未満	1～3t	3～5t	5～10t	10～20t	20～50t	50～100t	100～200t	200t以上	小計					
斜里町	60			4		11	2	14						31	25	4		
小清水町	0													0				
網走市	72			15		8		10	3	1	4			41	1	17		13
北見市	152			1	1	17	6	13			1			39	1	16	10	86
佐呂間町	145			22	1	4	1			1				29	1	15	8	92
湧別町	201			5	17	36	4	3			1			66	3	26	45	61
紋別市	115			26		21	8	2			4	2		63	1	45		6
興部町	102			20	1	7	21	3			1			53	8	33		8
雄武町	147			62	2	1	10	17			1			93	6	23		25
合計	994	0	0	155	22	105	52	62	3	2	12	2	415	46	179	63	291	
構成比(%)	100%	0.0%	0.0%	15.6%	2.2%	10.6%	5.2%	6.2%	0.3%	0.2%	1.2%	0.2%	41.8%	4.6%	18.0%	6.3%	29.3%	

(資料: 北海道農政事務所)



(2) 階層別経営数体数の推移

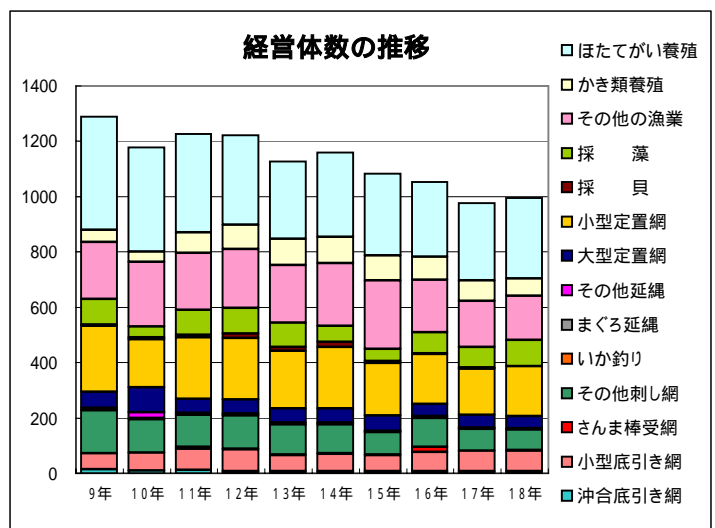
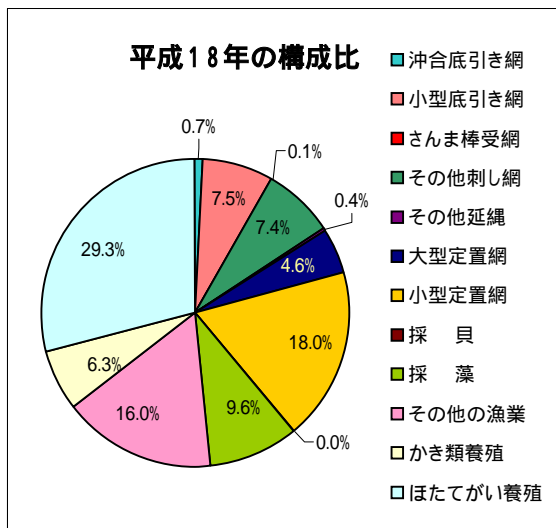
経営体階層	平成9年	平成10年	平成11年	平成12年	平成13年	平成14年	平成15年	平成16年	平成17年	平成18年	H18年/H9年
漁船非使用	0	6	0	10	10	23	0	2	0	0	0%
無動力	0	1	0	0	0	0	0	0	0	0	0%
1t未満	262	173	227	233	215	196	163	168	148	155	59.2%
1～3t	20	20	20	19	16	19	16	30	29	22	110.0%
3～5t	94	113	122	121	102	110	111	124	111	105	111.7%
5～10t	64	76	64	65	62	55	66	58	47	52	81.3%
10～20t	67	81	59	67	64	58	71	69	55	62	92.5%
20～50t	7	9	10	7	6	7	4	8	3	3	42.9%
50～100t	2	2	2	2	2	2	4	2	2	2	100.0%
100～200t	17	14	15	11	12	11	10	10	11	12	70.6%
200t以上	5	5	3	3	3	4	5	4	3	2	40.0%
大型定置網	58	89	52	51	51	51	55	44	46	46	79.3%
小型定置網	239	175	222	222	208	223	191	181	167	179	74.9%
かき類養殖	45	37	73	88	95	96	90	81	75	63	140.0%
ほたてが養殖	408	376	358	323	281	304	296	273	280	291	71.3%
合計	1288	1177	1227	1222	1127	1159	1082	1054	977	994	77.2%

(資料: 北海道農政事務所)

(3) 平成18年主な漁業種類別経営体数

区分 市町村名	合計	沖 底 引 き 網	小 底 引 き 網	さ ま ま 棒 受 網	そ の 他 刺 し 網	そ の 他 延 縄	大 型 定 置 網	小 型 定 置 網	採 貝	採 藻	そ の 他 の 漁 業	か き 類 養 殖	ほ た て が い 養 殖
斜里町	60	0	7	0	9	0	25	4	0	0	15	0	0
小清水町	0	0	0	0	0	0	0	0	0	0	0	0	0
網走市	72	3	8	0	10	3	1	17	0	0	17	0	13
北見市	152	0	11	0	2	0	1	16	0	0	26	10	86
佐呂間町	145	0	5	0	3	0	1	15	0	0	21	8	92
湧別町	201	0	15	0	18	0	3	26	0	0	33	45	61
紋別市	115	4	6	1	20	1	1	45	0	21	10	0	6
興部町	102	0	11	0	10	0	8	33	0	16	16	0	8
雄武町	147	0	12	0	2	0	6	23	0	58	21	0	25
合計	994	7	75	1	74	4	46	179	0	95	159	63	291
構成比(%)	100%	0.7%	7.5%	0.1%	7.4%	0.4%	4.6%	18.0%	0.0%	9.6%	16.0%	6.3%	29.3%

(資料:北海道農政事務所)



(4) 漁業種類別経営体数の推移

漁業種類	平成9年	平成10年	平成11年	平成12年	平成13年	平成14年	平成15年	平成16年	平成17年	平成18年	H18年/H9年
沖合底引き網	14	9	11	7	7	7	7	7	7	7	50.0%
小型底引き網	58	64	78	79	58	63	58	70	73	75	129.3%
さんま棒受網		2	5	3	3	1	1	18	1	1	0.0%
その他刺し網	154	120	117	120	108	106	82	104	79	74	48.1%
いか釣り	1	2	0	0	0	0	0	0	0	0	0.0%
まぐる延縄	1	1	1	1	1	1	1	1	0	0	0.0%
その他延縄	7	22	5	5	5	5	4	6	5	4	57.1%
大型定置網	58	89	52	51	51	51	55	44	46	46	79.3%
小型定置網	239	175	222	222	208	223	191	181	167	179	74.9%
採貝	4	7	8	17	14	17	7	2	3	0	0.0%
採藻	93	39	91	93	89	59	44	75	74	95	102.2%
その他の漁業	206	234	206	213	207	226	246	192	167	159	77.2%
かき類養殖	45	37	73	88	95	96	90	81	75	63	140.0%
ほたてがい養殖	408	376	358	323	281	304	296	273	280	291	71.3%
合計	1288	1177	1227	1222	1127	1159	1082	1054	977	994	77.2%

(資料:北海道農政事務所)

第2 組織の状況

1. 水産業協同組合の組織状況

組合名	所在地	地区	設立年月日	事業年度	組合員数			役員数			
					正	准	計	理事	監事	職員	
沿 海 地 区	ウト口	〒099-4355 TEL(0152-24-2011) 斜里町ウト口東117番地	斜里郡、斜里町一円	S 24.6.20	4~3	148	16	164	9	3	18
	斜里第一	〒099-4111 TEL(0152-23-2141) 斜里町前浜町6番地1	斜里郡	S 24.5.9	4~3	174	12	186	9	3	19
	網走	〒093-0032 TEL(0152-43-3121) 網走市港町4番地63	網走市、網走郡 斜里郡	S 24.8.1	1~12	260	1	261	13	3	33
	常呂	〒093-0210 TEL(0152-54-2130) 北見市常呂町字常呂691番地	北見市常呂町、 常呂郡佐呂間町	S 24.8.23	1~12	168	31	199	11	3	55
	佐呂間	〒093-0594 TEL(01587-2-3324) 佐呂間町字富武士	常呂郡佐呂間町	S 24.4.28	1~12	67	7	74	6	3	15
	湧別	〒099-6402 TEL(01586-5-2011) 湧別町曙町9番地の1	紋別郡湧別町	S 24.4.30	1~12	186	1	187	11	3	40
	紋別	〒094-8601 TEL(0158-24-2131) 紋別市港町6丁目5番2号	紋別市	S 24.8.1	1~12	176	10	186	8	3	52
	沙留	〒098-1941 TEL(0158-83-2211) 興部町字沙留143番地の1	紋別郡興部町	S 24.6.23	1~12	109	9	118	8	3	27
	雄武	〒098-1702 TEL(0158-84-2531) 雄武町字雄武983番地	紋別郡雄武町	S 38.11.1	1~12	113	25	138	8	3	34
	計	9組合	-	-	-	1,401	112	1,513	83	27	293
	サロマ湖 養殖	〒093-0216 TEL(0152-54-2050) 北見市常呂町字栄浦国有林97林班地先	北見市常呂町、常呂郡 佐呂間町、紋別郡湧別町	S 27.4.10	1~12	426	3	429	16	3	3
計	1組合	-	-	-	426	3	429	16	3	3	
内 水 面	西網走	〒093-0045 TEL(0152-61-3311) 網走市大曲1丁目7番1号	網走市、網走郡	S 24.7.20	1~12	73	-	73	6	2	5
	計	1組合	-	-	-	73	-	73	6	2	5
水 産 加 工 協	網走第一	〒093-0131 TEL(0152-47-2088) 網走市能取港町3丁目2番地	網走市、 北見市常呂町	S 40.3.10	1~12	41	-	41	5	2	6
	紋別市	〒094-0011 TEL(0158-24-7222) 紋別市港町5丁目3番地の7	紋別市	S 49.12.18	1~12	50	-	50	9	2	4
	雄武	〒098-1702 TEL(0158-84-3247) 雄武町字雄武91番地の5	紋別郡雄武町	S 39.9.21	1~12	26	-	26	7	2	3
	計	3組合	-	-	-	117	0	117	21	6	13
合計	14組合	-	-	-	2,017	115	2,132	126	38	314	
漁 業 生 産 組 合	宇登呂	〒099-4355 TEL(0152-24-2837) 斜里町字ウト口東344番地	斜里郡斜里町	S 26.7.12	4~3	-	-	-	-	-	-
	知床	〒099-4355 TEL(0152-24-2603) 斜里町字ウト口東117番地	斜里郡斜里町ウト口	S 31.3.26	4~3	7	-	7	3	2	-
	オコツク	〒099-4354 TEL(0152-24-2745) 斜里町ウト口西91番地	斜里郡斜里町ウト口	S 38.8.16	4~3	10	-	10	3	2	-
	ホクモイ	〒099-4111 TEL(0152-23-3592) 斜里町前浜町4番地14	斜里郡	S 38.8.6	10~9	8	-	8	3	2	1
	遠音別	〒099-4355 TEL(0152-24-2923) 斜里町字ウト口東96番地	網走郡、網走市 斜里町	S 38.4.19	4~3	7	-	7	3	2	-
	斜里	〒099-4113 TEL(0152-23-1191) 斜里町本町15番地9	網走市、網走郡 斜里町	S 38.7.31	3~2	18	-	18	5	2	-
	斜里真鯉	〒099-4113 TEL(0152-23-3441) 斜里町本町23番地13	斜里郡	S 38.8.14	2~1	8	-	8	3	2	1
	斜里 日の出	〒099-4111 TEL(0152-23-3236) 斜里町前浜町4番地21	斜里郡	S 38.8.14	8~7	7	-	7	3	2	1
	枝々 幸栄	〒098-1821 雄武町大字幌内村枝々幸番外地	雄武町	S 26.4.14	-	-	-	-	-	-	-
合計	9組合	-	-	-	65	-	65	23	14	3	

事業規模 (千円)					出資金(千円) (一口金額)円	組合長名 就任年月日	専務 常務 理事名	首席職員 職・氏名	正組合 員の日 数下限
貸付金残高	貯金残高	販売取扱高		購買取扱高					
		鮮魚貝	加工品						
779,617	4,886,025	4,858,834	17,407	249,623	1,012,280 (10,000)	今井 鐵男 H18.6.6	専務 野田 朝夫		従 120
987,159	7,634,954	6,713,177	41,326	349,632	1,015,641 (5,500)	桜庭 武弘 H18.6.15	常務 大川原忠士	参事 越後屋 信宏	従 120
2,384,569	13,900,178	10,632,252	714,391	387,547	1,146,430 (10,000)	山田 邦雄 H18.3.25	常務 北村吉雄 常務 長尾 守		従 120
2,856,622	17,399,820	6,501,931	3,080,692	619,249	2,600,625 (1,000)	高桑 康文 H19.3.13	理事 葛西 恭博	参事 葛西恭博 参事 平出孝幸	営 120
850,656	7,323,767	2,070,953	629,915	705,310	1,039,761 (1,000)	杉森 隆 H19.3.16	常務 阿部 与志輝		営 120
2,980,595	10,805,948	4,177,768	1,623,745	1,182,136	2,098,936 (1,000)	服部 修 H18.3.11	常務 工藤 薫		営 120
3,716,648	10,890,335	6,858,701	1,448,127	681,077	2,501,535 (500)	阿部 滋 H18.3.16	専務 嘉島 初夫	参事 米田 典男	営 120
2,460,717	7,298,114	3,483,268	686,348	476,883	1,686,019 (1,000)	横内 武久 H18.3.11	専務 花田 孝仁	参事 富田 和幸	営 120
1,550,042	6,326,827	3,849,215	531,671	732,749	1,224,112 (500)	片川 隆市 H17.3.12	専務 稲船 敏一	参事 笠井 嘉勝	営 120
18,566,625	86,465,968	49,146,099	8,773,622	5,384,206	14,325,339	-	-	-	-
-	-	-	-	-	59,370 (1,000)	杉森 隆 H19.4.27	常務 加藤 重信	-	営 120
-	-	-	-	-	59,370	-	-	-	-
602,562	3,218,949	1,618,201	-	174,329	603,069 (500)	山本 孝二 H18.3.24	常務 佐々木 昇	-	従 90
602,562	3,218,949	1,618,201	-	174,329	603,069	-	-	-	-
-	-	-	6,260	-	23,840 (10,000)	小林 収 H17.3.31		参事 田中 正彦	-
-	-	88,284	236,075	16,323	26,200 (100,000)	渡辺 忠助 H17.3.12		参事 高橋 淳	-
-	-	-	21,136	6,686	15,020 (10,000)	小谷 康一 H19.3.9	専務 畠森 富	参事 高橋 克美	-
-	-	88,284	263,471	23,009	65,060	-	-	-	-
19,169,187	89,684,917	50,852,584	9,037,093	5,581,544	15,052,838	-	-	-	-
-	-	-	-	-	11,000 (500)	久保 博 H16.6.11	-	-	事業停 止
-	-	267,706	-	-	39,790 (500)	大瀬初三郎 H19.6.23	-	-	-
-	-	622,515	-	-	3,200 (500)	畠山 良三 H18.6.1	-	-	-
-	-	250,266	-	-	40,000 (10,000)	柴田 理一 H18.12.12	-	-	-
-	-	402,591	-	-	16,427 (1,000)	舟生 政男 H19.6.14	-	-	-
-	-	641,337	-	-	34,200 (10,000)	出口 利雄 H18.5.21	-	-	-
-	-	471,027	-	-	7,800 (500)	後藤 正道 H19.4.3	-	-	-
-	-	349,573	-	-	28,060 (10,000)	櫻庭 榮 H19.10.25	-	-	-
-	-	-	-	-	-	-	-	-	事業停 止
0	0	3,005,015	0	0	180,477	-	-	-	-

資料 平成18年度事業決算書等

2. 漁業協同組合定款内容一覧表

(平成20年1月現在)

定款内容	組合名	ウトロ	斜里第一	網走	常呂	佐呂間	湧別	紋別	沙留	雄武	サロマ湖養殖	西網走
第1章 総則												
組合地区	斜里郡 斜里町一円	斜里郡	網走市 網走郡 斜里郡	北見市常呂町 常呂郡佐呂間 町	常呂郡佐呂間町	紋別郡湧別町	紋別市	紋別郡興部町	紋別郡雄武町	北見市常呂町 常呂郡佐呂間町 紋別郡湧別町	網走市 網走郡	
組合事務所所在地	斜里町ウトロ	斜里町	網走市	北見市常呂町	佐呂間町	湧別町	紋別市	興部町字沙留	雄武町字雄武	北見市常呂町	網走市	
広告掲載新聞	北海道新聞	北海道新聞	網走タイムズ	北海道新聞	北海道新聞	北海道新聞	北海道新聞	北海道新聞	北海道新聞	北海道新聞	北海道新聞	北海道新聞
第2章 組合員												
法18 正組合員資格日数(日)	120	120	120	120	120	120	120	120	120	120	120	90
准組合員加入日数(日)	-	-	-	-	-	-	-	-	-	-	-	-
第3章 出資経費分担及び積立金												
法19 出資一口金額(円)	10,000	5,500	10,000	1,000	1,000	1,000	500	1,000	500	1,000	500	
出資口数限度(口)	6,000	15,000	5,000	15,000	20,000	20,000	36,000	20,000	30,000	20,000	20,000	
限度金額(千円)	60,000	82,500	50,000	15,000	20,000	20,000	18,000	20,000	15,000	20,000	10,000	
第4章 役職員												
法34 役員定数(理事・監事)	9 - 3	9 - 3	13 - 3	11 - 3	7 - 3	11 - 3	8 - 3	8 - 3	8 - 3	16 - 3	6 - 2	
組合長資格	-	正組合員	正組合員	-	-	-	-	-	正組合員	-	正組合員	
法35 役員任期(年)	3年	3年	3年	3年	3年	3年	3年	3年	3年	3年	3年	
法46 参事・会計主任(人)	1 - 1	1 - 1	若干名 - 1	2 - 1	1 - 1	1 - 1	若干名 - 若干名	1 - 1	2 - 1	1 - 1	1 - 1	
第5章 総会(総代会)												
法38 通常総会日(月)	6月	6月	3月	3月	3月	3月	3月	3月	3月	3月	3月	3月
総会議決事項	1.定款の変更、2.規約、資源管理規程、信用事業規程及び共済規程の設定・変更及び廃止、3.事業計画の設定及び変更、4.貸付金の最高限度、5.債務保障の最高限度額、6.借入金最高限度、7.役員報酬、8.事業報告、剰余・損失金処分、9.事業の譲渡、10.漁業権等物権設定等、11.漁業権等行使規則制定等、12.不服訴訟和解、13.団体加入・脱退、14.団体出資出えん											
総代会	-	-	定款の第46条の2	-	-	-	-	-	-	-	-	-
法52 総代会議決不可事項	1.定款の変更、2.組合の解散・合併、3.事業の譲渡、4.漁業権等物権設定等、5.漁業権行使規則制定等、6.役員・総代選挙											
総代の選挙方法	-	-	地区ごと選挙	-	-	-	-	-	-	-	-	-
法52 総代定数、選挙区	-	-	80 - 5区	-	-	-	-	-	-	-	-	-
総代選挙、単連記別	-	-	単記	-	-	-	-	-	-	-	-	-
総代の任期	-	-	3年	-	-	-	-	-	-	-	-	-
第6章 業務の執行及び会計												
組合事業年度(月)	4月～3月	4月～3月	1月～12月	1月～12月	1月～12月	1月～12月	1月～12月	1月～12月	1月～12月	1月～12月	1月～12月	1月～12月
[役員選挙規定]												
選挙の方法	立候補・推薦	立候補・推薦	立候補・推薦	立候補・推薦	立候補・推薦	立候補・推薦	立候補・推薦	立候補・推薦	立候補・推薦	立候補・推薦	立候補・推薦	立候補・推薦
投票形式	単記	単記	連記	単記	単記	単記	単記	単記	単記	理事3・監事1	賛否	単記
代理投票	家族成人又は他の正組合員	家族成人又は他の正組合員	家族成人又は他の組合員	家族成人	家族成人又は他の正組合員	家族成人又は他の正組合員	家族成人又は他の正組合員	家族成人又は他の正組合員	家族成人	家族成人	家族成人又は他の正組合員	家族成人又は他の正組合員

資料：網走支庁水産課
(注)表中の法は水産業協同組合法を示す。

第3 水産加工業の状況

1. ホタテガイ処理加工の状況

ホタテガイ貝毒発生期における処理工場の認定・指定状況

年度 加工場 所在市町村	年度別認定・指定工場数										
	10	11	12	13	14	15	16	17	18	19	
斜里町	5	6	6	6	6	5	5	5	5	5	3
網走市	23	22	22	21	20	19	19	19	19	19	19
北見市	15	14	15	15	15	15	15	16	16	13	
佐呂間町	11	10	11	11	12	12	12	12	12	13	
湧別町	16	16	16	15	14	15	15	15	15	18	
上湧別町	10	10	10	9	9	9	9	9	9	9	
遠軽町	5	5	6	6	6	6	6	6	5	6	
紋別市	38	38	48	48	44	41	43	44	44	42	
興部町	10	10	10	10	10	10	10	10	10	10	
雄武町	29	28	28	28	27	29	29	29	29	23	
滝上町	1	1	1	1	1	1	1	1	1	1	
合 計	163	160	173	170	164	162	164	166	165	157	

平成19年度は12月10日現在の数値

2. ホタテガイ貝毒の発生状況

(平成20年1月18日現在)

区分 海域	種類	年別	措置		解除年月日	備考			
			措 期	間 内容					
オホーツク海南部 (知床岬～雄武)	下痢性	H5年	5月18日	～	9月3日	自主規制	平成5年9月4日		
			12月11日	～	9月1日	自主規制	平成6年9月12日		
		H7年	4月19日	～	7月14日	自 粛	平成7年7月15日		
			12月15日	～	4月4日	自 粛	平成8年4月5日		
	麻痺性	H8年	5月11日	～	11月25日	自 粛	平成8年11月26日		
			7月25日	～	8月8日	自 粛		自主規制へ	
	下痢性	H9年	8月9日	～	11月25日	自主規制	平成8年11月26日		
			4月25日	～	6月1日	自 粛	平成9年6月2日		
	麻痺性	H10年	9月11日	～	11月20日	自主規制	平成9年11月21日		
			5月23日	～	7月3日	自 粛	平成10年7月4日		
	下痢性	H11年	5月14日	～	7月1日	自 粛	平成11年7月2日		
			5月9日	～	5月11日	自 粛		自主規制へ	
	麻痺性	H12年	5月12日	～	6月30日	自主規制	平成12年7月1日		
			4月18日	～	6月28日	自 粛	平成13年6月29日		
	下痢性	H13年	7月18日	～	10月10日	自主規制	平成13年10月11日		
			7月25日	～	10月10日	自 粛	平成13年10月11日		
	麻痺性	H14年	4月17日	～	5月24日	自 粛	平成14年5月25日		
			7月2日	～	7月3日	自 粛		自主規制へ	
下痢性	H15年	7月4日	～	12月11日	自主規制	平成14年12月12日			
		7月12日	～	12月12日	自主規制	平成14年12月13日			
麻痺性	H16年	5月7日	～	5月22日	自 粛		自主規制へ		
		5月23日	～	6月27日	自主規制	平成15年6月28日			
下痢性	H17年	7月29日	～	8月29日	自 粛	平成15年8月30日			
		5月15日	～	7月8日	自 粛	平成16年7月9日			
麻痺性	H18年	5月18日	～	6月29日	自主規制	平成16年6月30日			
		7月21日	～	8月25日	自 粛	平成16年8月26日			
網走北部 (雄武～紋別)	下痢性	H17年	5月14日	～	6月7日	自 粛	平成17年6月8日		
			5月10日	～	6月3日	自 粛	平成18年6月4日		
	麻痺性	H19年	5月11日	～	6月7日	自 粛	平成19年6月8日		
			6月13日	～	7月4日	自 粛	平成19年7月5日		
網走中部 (湧別～常呂)	下痢性	H18-19年	7月24日	～	9月5日	自 粛	平成19年9月6日		
			5月14日	～	6月6日	自 粛	平成17年6月7日		
	麻痺性	H19年	5月10日	～	6月1日	自 粛	平成18年6月2日		
			10月17日	～	11月17日	自 粛	平成18年11月18日		
網走南部 (網走～ウトロ)	下痢性	H19年	12月1日	～	1月11日	自 粛	平成19年1月11日		
			4月27日	～	5月1日	自 粛		自主規制へ	
	麻痺性	H19年	5月2日	～	5月30日	自主規制	平成19年5月31日		
			6月13日	～	7月3日	自 粛	平成19年7月4日		
サロマ湖	下痢性	H19年	7月17日	～	9月25日	自主規制	平成19年9月26日		
			4月18日	～	5月29日	自 粛	平成19年5月30日		
			6月29日	～	7月11日	自 粛	平成19年7月12日		
	麻痺性	H19年	8月28日	～	10月2日	自 粛	平成19年10月3日		
			H4年	6月6日	～	8月30日	自主規制	平成4年9月4日	
				H5年	12月17日	～	9月13日	自主規制	平成6年9月14日
能取湖	下痢性	H7年	12月20日	～	12月22日	自 粛		自主規制へ	
			H7-8年	12月23日	～	11月25日	自主規制	平成8年11月26日	
			H13年	7月25日	～	8月30日	自 粛	平成13年8月31日	
	麻痺性	H14年	7月1日	～	8月13日	自 粛	平成14年8月14日		
			6月26日	～	7月11日	自 粛	平成15年7月12日		
			H15年	8月6日	～		自 粛		自主規制へ
下痢性	H18年	8月7日	～	9月4日	自主規制	平成15年9月5日			
		7月12日	～	8月2日	自 粛	平成18年8月3日			
		H19-20年	12月26日	～	1月16日	自 粛	平成20年1月17日		

平成17年4月1日以降：オホーツク南部海域 3海域に細分化(網走北部、網走中部、網走南部)

自粛及び自主規制中は、内蔵を除く貝柱および外とう膜のみの加工製品(ボイル・缶詰製品含)として出荷する。

- (注) 1. ・麻痺性貝毒
 自 粛 3～4Mu未満(中腸腺を含むムキ身1g当たり) (中腸腺1g当たり2.0Mu以上でも自粛となる)
 自主規制 4Mu以上(中腸腺を含むムキ身1g当たり)
 ・下痢性貝毒
 自 粛 0.025～0.05Mu未満(中腸腺を含むムキ身1g当たり)
 自主規制 0.05Mu以上(中腸腺を含むムキ身1g当たり)

第4 漁業生産の状況

1. 平成18年市町村別魚種別生産高

魚種名	斜 里 町		網 走 市		北 見 市		佐 呂 間 町	
	数 量	金 額	数 量	金 額	数 量	金 額	数 量	金 額
に し ん	2	436	170	46,890	63	20,937	19	6,850
ま い わ し	0	0	0	1	0	0	0	0
か た く ち い わ し	0	0	0	0	0	2	0	20
さ け	29,998	10,541,564	13,155	4,354,894	4,616	1,557,444	1,259	410,619
べ に ざ け	0	11	0	0	0	0	0	0
ぎ ん ざ け	1	176	0	0	0	29	0	0
ま す の す け	0	763	0	0	0	219	0	0
か ら ふ と ま す	2,067	497,285	1,418	325,727	661	150,557	237	51,270
さ く ら ま す	21	8,257	5	1,684	12	4,804	0	56
た ら	6	728	554	103,444	7	214	10	114
す け と う だ ら	19	498	5,876	639,261	0	0	0	0
こ ま い	2	165	46	3,638	52	2,070	21	701
ほ っ け	569	54,422	4,857	226,171	742	38,738	211	8,294
さ ん ま	0	0	0	0	1	187	0	13
ま が れ い	4	1,146	6	2,237	15	6,073	1	406
ひ れ ぐ ろ	8	2,640	682	191,856	0	7	0	0
す な が れ い	2	247	3	478	4	466	0	59
そ う は ち	4	1,002	24	7,043	3	400	0	20
あ か が れ い	0	53	10	3,536	0	0	0	0
く ろ が し ら か れ い	12	3,992	32	13,183	71	30,889	40	16,325
その他のかたい類	33	9,126	56	16,449	6	1,942	3	423
め ぬ け	3	4,291	1	503	0	0	0	0
き ち じ	137	351,806	167	796,042	0	0	0	0
ま ぐ ろ	1	547	0	0	0	31	0	0
ぶ り	1	473	0	0	0	0	0	0
さ め 類	0	1	0	2	0	0	0	0
い か な ご	0	0	0	0	0	0	0	0
は た は た	0	22	10	7,007	0	0	0	0
あ い な め	0	14	2	204	3	148	0	22
そ い 類	7	1,270	16	7,959	20	2,520	6	1,189
その他の魚類	170	18,955	1,927	115,813	219	15,219	78	9,324
す る め い か	4	436	124	16,317	65	9,990	17	2,726
や り い か	0	0	0	0	0	0	0	0
その他のいか類	12	250	0	0	0	57	0	39
み ず だ こ	196	129,946	295	211,331	106	70,206	0	128
や な ぎ だ こ	1	187	39	7,796	3	861	0	0
な ま こ	30	91,575	29	39,865	7	12,972	2	2,722
た ら ば が に	0	0	46	21,383	0	0	0	0
毛 が に	56	53,462	62	70,589	49	69,313	0	0
ず わ い が に	0	0	104	31,443	0	0	0	0
その他のかに	0	0	227	68,589	0	41	1	367
え ぞ ば ふ ん う に	5	44,801	5	67,815	1	8,842	2	10,004
ほ っ か い え び	1	2,064	29	65,117	28	72,672	35	97,873
ほ っ こ く あ か え び	0	0	1	648	0	0	0	0
と や ま え び	0	0	0	353	0	0	0	0
ひ ご ろ も え び	0	0	0	0	0	0	0	0
その他の水産動物	1	378	1	174	0	0	0	0
ほ た て 貝	279	25,249	15,321	1,613,526	40,569	6,615,953	12,961	2,164,144
ほ っ き 貝	110	44,143	89	35,174	46	17,032	18	6,731
か き	0	0	0	0	86	106,371	169	115,367
つ ぶ 類	41	10,328	42	10,109	77	2,155	8	168
あ さ り	0	0	3	1,097	0	0	0	0
え ぞ ば か が い	0	0	18	3,904	8	6,380	13	8,912
その他の貝類	13	2,866	14	2,468	105	4,408	0	24
こ ん ぶ	0	0	2	3,468	0	0	0	0
の り	0	0	0	0	0	0	0	2,192
も ず く	1	195	2	397	0	0	0	0
その他の海藻類	0	489	0	1,412	0	0	0	0
く じ ら	0	0	13	4,785	0	0	0	0
総 計	33,816	11,906,261	45,484	9,141,782	47,646	8,830,150	15,111	2,917,104

(数量:ト、金額:千円)

湧別町		紋別市		興部町		雄武町		合計	
数量	金額	数量	金額	数量	金額	数量	金額	数量	金額
57	16,742	1,573	280,906	4	732	3	348	1,891	373,842
0	0	0	0	0	0	0	0	0	1
0	0	9	136	0	0	0	0	9	158
1,699	541,144	3,675	1,176,446	2,805	954,641	3,246	1,138,126	60,453	20,674,878
0	0	0	0	0	0	0	0	0	11
0	0	0	0	0	0	0	0	1	205
0	93	0	56	0	0	0	0	1	1,131
349	80,764	542	113,026	321	73,473	233	49,591	5,828	1,341,693
19	5,981	23	7,534	12	2,363	6	1,724	99	32,403
27	525	248	31,485	0	2	0	5	851	136,516
0	0	1,428	70,171	0	0	0	0	7,323	709,929
125	6,047	873	51,444	71	2,406	70	3,264	1,259	69,736
1,914	82,257	9,524	379,329	1,212	34,112	1,534	35,448	20,563	858,771
3	245	0	57	0	32	1	104	7	638
24	9,740	91	45,670	30	10,547	67	20,238	238	96,056
0	8	385	97,981	0	3	0	23	1,075	292,517
6	567	12	1,528	1	68	1	70	29	3,482
5	734	53	9,011	0	70	2	142	92	18,424
0	0	192	84,763	0	8	0	1	202	88,359
170	71,713	84	29,351	92	30,834	107	37,853	608	234,140
4	1,088	56	14,096	13	3,423	23	6,050	192	52,598
0	0	0	371	0	0	0	0	4	5,165
0	0	2	6,436	0	0	0	0	307	1,154,283
0	0	0	76	0	79	0	0	1	734
0	0	0	11	0	5	0	0	1	489
0	1	1	50	0	0	0	0	1	53
0	0	3,429	98,543	0	0	0	0	3,429	98,543
0	0	0	1	0	57	0	0	11	7,087
1	17	0	26	0	0	0	0	7	430
20	3,182	21	3,275	23	1,397	46	3,458	159	24,250
182	19,173	2,365	188,100	30	7,700	32	6,002	5,003	380,287
238	31,278	500	95,197	357	46,671	344	34,476	1,650	237,092
0	0	0	10	0	0	0	0	0	10
0	0	0	0	0	0	0	0	12	347
29	16,561	133	63,994	63	35,616	302	179,201	1,126	706,983
0	0	0	0	0	27	1	142	43	9,014
50	135,280	3	6,729	12	35,602	76	198,311	207	523,056
0	0	18	11,187	3	1,452	54	22,454	121	56,476
56	78,510	113	161,240	113	203,701	189	412,322	638	1,049,137
0	0	321	97,778	0	0	0	0	425	129,222
3	1,733	1	293	0	0	0	0	231	71,024
2	23,212	0	1,061	1	4,459	7	60,458	23	220,654
43	122,069	0	106	0	0	0	115	137	360,015
0	0	2	1,587	0	0	0	0	4	2,235
0	0	62	139,180	0	0	0	0	62	139,533
0	0	1	3,078	0	0	0	0	1	3,078
0	0	0	0	0	80	0	4	2	636
26,006	3,533,586	26,433	3,505,374	12,637	1,705,891	7,905	1,089,047	142,110	20,252,770
130	44,340	85	28,926	18	6,371	37	12,712	533	195,428
199	301,305	0	0	0	0	0	0	454	523,042
50	2,831	112	25,913	41	3,570	22	7,123	392	62,196
2	428	0	0	0	0	0	0	5	1,525
25	19,326	4	6,290	0	0	0	10	68	44,821
12	646	14	510	0	0	0	0	158	10,922
0	0	27	45,424	16	28,875	194	371,839	240	449,606
0	0	0	0	0	0	0	0	0	2,192
0	1	0	0	0	0	0	0	3	594
0	0	0	0	0	0	0	0	0	1,901
0	0	0	0	0	0	0	0	13	4,785
31,448	5,151,124	52,418	6,883,752	17,875	3,194,268	14,502	3,690,663	258,300	51,715,103

2.平成18年市町村別漁業種別生産高

漁業種類名	市町名	斜 里 町		網 走 市		北 見 市		佐 呂 間 町	
		数 量	金 額	数 量	金 額	数 量	金 額	数 量	金 額
さ け 定 置		29,087	10,251,036	11,549	3,871,337	4,243	1,451,770	695	216,900
そ の 他 定 置		2,393	579,894	1,288	334,084	0	0	641	201,058
沖 合 底 引 き 網		0	0	13,753	1,268,318	0	0	0	0
か に 刺 し 網		0	0	376	120,877	0	0	0	0
ほ っ け 刺 し 網		0	0	193	25,028	0	0	0	0
す け と う だ ら 刺 し 網		0	0	121	59,747	0	0	0	0
た ら 刺 し 網		0	0	133	34,994	0	0	0	0
き ち じ 刺 し 網		112	251,544	0	0	0	0	0	0
は え な わ (た ら ・ め ぬ け ・ さ め)		0	0	0	0	0	0	0	0
す け と う だ ら は え な わ		0	0	12	1,572	0	0	0	0
き ち じ は え な わ		0	0	153	760,236	0	0	0	0
か に か ご (毛 が に)		58	54,174	104	73,116	70	64,975	0	0
つ ぶ か ご		5	1,045	10	7,721	0	0	0	0
手 ぐ り 第 3 種 (ほ た て け た)		279	25,249	15,350	1,650,987	39,092	6,218,403	9,803	1,289,959
手 ぐ り 第 3 種 (う に け た)		0	0	0	0	1	8,842	2	10,004
手 ぐ り 第 3 種 (そ の 他)		135	84,305	122	44,114	54	23,414	30	15,657
機 船 船 び き 網		0	0	2	232	0	0	0	0
潜 水 器 漁 業		22	75,756	0	0	0	0	0	0
そ の 他 知 事 許 可 漁 業		241	65,264	466	159,910	0	0	77	23,446
た こ 漁 業		192	128,436	290	209,440	104	68,832	0	118
う に 漁 業		2	23,704	5	67,815	0	0	0	0
採 貝 漁 業		0	0	3	1,171	0	0	0	0
採 そ う 漁 業		1	684	4	5,278	0	0	0	0
そ の 他 第 1 種 共 同 漁 業		1	2,064	29	65,149	28	72,672	35	97,873
に し ん 刺 し 網		0	36	25	5,850	25	9,943	16	5,495
か れ い 刺 し 網		93	16,869	33	8,824	38	12,892	22	9,107
そ の 他 刺 し 網		175	123,965	75	16,144	5	1,450	0	242
小 定 置		989	214,010	1,380	347,830	1,314	292,811	162	32,758
底 建 網		0	0	0	44	919	77,557	261	14,999
か ご 漁 業 (つ ぶ)		32	8,228	5	1,636	0	0	0	0
そ の 他 第 2 種 共 同 漁 業		0	0	0	307	23	4,015	29	4,554
船 び き 網		0	0	0	21	0	0	0	0
ほ た て 貝 養 殖 漁 業		0	0	0	0	1,642	416,203	3,168	877,373
か き 養 殖 漁 業		0	0	0	0	86	106,371	169	115,367
の り 養 殖 漁 業		0	0	0	0	0	0	0	2,192
自 由 漁 業		0	0	0	0	0	0	0	0
総 計		33,816	11,906,261	45,484	9,141,782	47,646	8,830,150	15,111	2,917,104

(数量:トン、金額:千円)

湧別町		紋別市		興部町		雄武町		合計	
数量	金額	数量	金額	数量	金額	数量	金額	数量	金額
1,615	511,305	951	328,377	2,641	901,647	2,999	1,064,348	53,778	18,596,719
406	97,996	2,593	801,105	505	129,930	328	84,767	8,153	2,228,835
0	0	15,641	1,313,415	0	0	0	0	29,394	2,581,733
0	0	16	7,844	5	1,888	66	25,333	463	155,941
0	0	0	0	0	0	0	0	193	25,028
0	0	20	9,077	0	0	0	0	141	68,824
0	0	0	0	0	0	0	0	133	34,994
0	0	0	0	0	0	0	0	112	251,544
0	0	102	25,863	0	0	0	0	102	25,863
0	0	0	0	0	0	0	0	12	1,572
0	0	0	0	0	0	0	0	153	760,236
73	79,405	157	162,853	155	208,132	211	419,730	827	1,062,386
0	0	0	0	0	0	0	0	15	8,766
24,624	3,284,564	26,450	3,511,962	12,638	1,708,350	7,911	1,099,406	136,147	18,788,879
2	23,212	0	0	0	0	0	0	6	42,059
155	63,725	90	35,237	18	6,371	107	200,873	712	473,695
0	0	0	0	0	0	0	0	2	232
0	0	0	0	12	35,284	0	0	33	111,040
0	0	0	0	0	0	0	0	785	248,619
25	14,979	94	55,882	57	32,827	282	166,724	1,044	677,236
0	0	0	1,061	1	4,459	7	60,458	15	157,498
2	428	0	0	0	0	0	0	5	1,600
0	0	27	45,424	16	28,875	194	371,839	243	452,100
43	122,062	0	0	0	0	0	174	137	359,994
58	12,538	39	11,257	4	611	3	337	171	46,066
182	60,155	147	44,029	37	13,488	30	7,599	583	172,963
6	11,978	38	13,831	12	3,404	1	266	313	171,280
153	31,140	1,049	200,516	9	1,396	192	46,668	5,248	1,167,131
2,365	140,436	5,002	314,308	1,764	117,227	2,158	134,367	12,470	798,938
3	1,416	2	1,656	0	169	13	7,675	54	20,780
50	8,934	0	0	0	0	0	0	102	17,811
0	0	0	0	0	0	0	0		
1,470	385,312	0	0	0	0	0	0	6,280	1,678,887
199	301,305	0	0	0	0	0	0	454	523,042
0	0	0	0	0	0	0	0	0	2,192
16	234	0	57	1	210	1	99	18	601
31,448	5,151,124	52,418	6,883,752	17,875	3,194,268	14,502	3,690,663	258,300	51,715,103

《第5 漁港の整備状況》

1. 漁港関係事業計画並びに実績

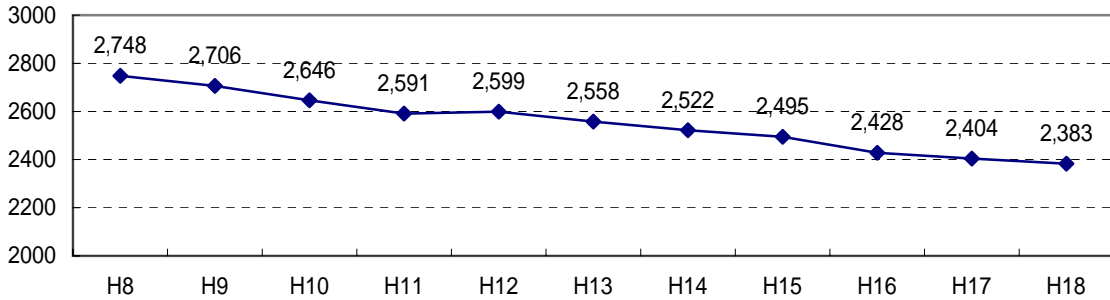
凡例
 特一機活道
 定般
 能性
 広
 域
 地
 度
 対
 事
 業
 (第1~9次計画事業名)
 (修
 改
 局
 部
 高
 度
 利
 用
 事
 業)
 (築
 修
 良
 事
 業)
 (単
 車
 事
 業)

区	分	種別	指定年月日	水産基盤整備計画									水産基盤整備計画					
				第1次整備計画	第2次整備計画	第3次整備計画	第4次整備計画	第5次整備計画	第6次整備計画	第7次整備計画	第8次整備計画	第9次整備計画	13年	14年	15年	16年	17年	18年
ウト口	4	26.6.29	101,525	242,220	361,818	385,600	761,810	1,749,300	4,635,876	6,440,058	9,633,243	831,800	1,664,200	788,600	898,374	1,057,480	681,617	
							3,066	1,720	10,560	26,395	26,017	1,280		733	5,462	14,116	1,067	
知布泊	1	28.12.28		7,230	14,915	217,149	686,690	2,082,318	149,800	200,000	294,000							
			4,500	2,640		1,100	6,660	36,880	50,419	83,773	14,335	24,410	9,593	4,114	4,830	15,298		
斜里	2	27.10.6		31,500	166,720	323,361	184,530	1,054,000	3,009,129	3,032,995	4,724,190			25,501	15,265	109,490	363,977	
								6,580	95,070	124,015	225,663	25,701	13,977	25,329	11,040	14,602	16,252	
鱒浦	1	26.6.29	3,860	88,371	18,822		44,870	697,605	722,532									
			2,120		2,590	2,963		2,760	26,798	8,018	9,333	1,333	4,284		1,157	1,773	1,274	
能取	4	44.1.11				1,019,447	5,250,850	7,372,782	5,112,830	2,250,270	506,270	120,000	79,900	269,600	257,662	600,286	23,440	
						3,100	2,730	4,980	32,116	91,699	21,313	5,229	3,876	1,029	7,245	5,696		
呼人	1	57.10.8							5,580	636,152	1,467,350	749,511	234,098	290,044	248,016	276,707	245,518	
									3,224									
常呂	2	26.6.29	59,686	109,081	227,071	188,119	39,950	95,000	2,037,752	16,000	2,478,976	1,720,156	563,789	426,942	533,315	669,390	640,217	234,780
				262		795	2,940		10,226	25,904	124,295	17,234	20,261	12,781	16,441	19,953	16,395	
常呂河口	1	27.10.6		500	5,572		1,000	44,869	50,000									
						9,950		9,950	10,394	399,998	306,875	11,907	12,258		6,185	2,451	4,080	
栄浦	1	36.8.25		8,400	10,165	9,870	13,287	67,308	536,932	2,255,458	1,846,781			262,400				
			1,150			7,777	1,000	26,932	33,480	27,186			24,526	14,779		367	1,953	3,820
サロマ湖	4	63.3.31								2,588,520	7,842,950	1,107,700	1,178,200	968,300	688,033	260,572	317,280	
																620		
浜佐呂間	1	36.8.25		8,500	5,860	13,894	71,583	374,311	795,239	26,310	12,753	295,000	151,823	743	49	174	4,132	1,911
					2,980	9,730						14,781						
富富士	1	26.6.29	41,680	55,575	19,643	24,120	160,446	1,006,391	1,001,484	2,205,321	4,121,900	502,912	321,942	292,809	229,230	391,902	306,359	
			3,000		515		2,950	680	10,960	17,120	3,470	827	2,858	18,557	5,618	1,040	861	
芭露	1	57.10.8							100,000	229,954	986,047	453,709	396,499	409,471	486,205	640,415	447,076	
									34,356	34,217	45,190	19,404	14,319	12,755	14,784	10,185	10,733	
登栄床	1	26.6.29	19,552	28,054	31,827	57,647	341,222	796,979	60,605	36,310	55,396			39,803	89,504	44,346		
				1,200					74,080	12,598	34,029	2,104			1,876	1,180		
湧別	1	27.10.6		53,800	218,580	325,603	299,157	391,000	2,235,695	3,477,787	3,866,166	657,194	562,677	524,731	458,223	136,868	69,678	
	2	57.2.1	4,500				12,051	4,970	43,934	118,762	297,036	15,971	10,290	18,284	34,153	15,236	32,860	
沙留	1	27.10.6		36,900	249,322	305,353	60,838	392,497	2,732,060	2,259,900						80,294		
	2	37.1.30	4,180				10,348	700	44,973	30,317	67,901	21,755	14,857	1,995	15,425	2,648	318	
興部	1	37.2.17		7,200	693	19,975	92,835	444,000	2,234,665	185,290	441,300		39,720	33,479	146,832	132,647	121,422	
					9,440	600			50,774	194,159	36,209		25,820	16,895	6,174	19,304	5,225	
沢木	1	26.10.17		18,000	17,182	104,919	568,682	609,669	823,540	31,788	99,239	154,935	182,175	173,471	162,026			
					2,390	3,760	280	2,000	17,892	26,016	406		1,622	656	445			
雄武	2	27.11.24	7,500	97,968	282,738	44,910	14,880	50,000	49,850	100,000	3,393,662	838,908	518,925	540,335	484,460	589,775	502,068	
			5,000	587	2,500	1,200	23,154	26,707	20,947	326				1,044	743	2,292		
元稲府	4	26.6.29	108,000	126,800	97,490	90,200	623,790	1,920,000	40,320	2,860,910	3,837,680	743,100	689,200	391,300	346,290	221,130	253,066	
					510	3,720				807			919	4,857	2,489			
幌内	1	28.12.28		6,300	117,190	37,933	23,990	5,980	29,890	455,000	56,340	300,000						
					4,910	5,772	19,131	3,262	30,209				767	7,585	1,689			

資料:水産課

2. 漁船勢力 (平成18年12月31日現在)

管内漁船数の推移

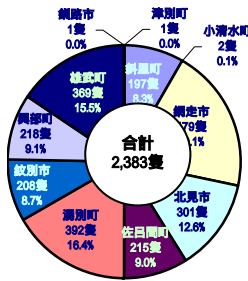


(1) 市町村別等級別漁船隻数

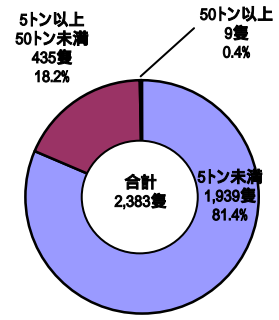
(海水動力・海水無動力・淡水動力・淡水無動力) (単位:隻)

市町村	組合名	総隻数	等級別内訳							
			1	2	3	4	5	6	7	
斜里町	斜里第一	104		31	72	1				
	ウトロ	92		29	63					
	沙留	1			1					
小清水町	網走	2							2	
網走市	網走	256	3	48	185				20	
	西網走	213							213	
	非組合員	10		3	3					4
北見市	常呂	301		60	241					
	常呂	79		3	76					
佐呂間町	佐呂間	135		8	127					
	ウトロ	1			1					
	湧別	389		48	339				2	
湧別町	湧別	3		1	2					
	非組合員	3		1	2					
紋別市	紋別	208	6	74	127				1	
興部町	沙留	218		63	149	1	5			
雄武町	雄武	369		59	309		1			
津別町	非組合員	1							1	
釧路市	常呂	1		1						

市町村別漁船勢力



トン数階層別漁船勢力



等級	1	2	3	4	5	6	7
総トン数	100t以上	5t以上～100t未満	5t未満	5t以上	5t未満	-	-
動力・無動力の別	動力		無動力		動力	無動力	
使用水域	海面					淡水面	

(2) 海水動力船(1級船～3級船)

(単位:隻)

市町村	組合名	0t～0.9t	1t～2.9t	3t～4.9t	5t～9.9t	10t～14.9t	15t～19.9t	20t～29.9t	30t～49.9t	50t～99.9t	100t～199t	200t～	合計
斜里町	斜里第一	19 (12)	38 (12)	15 (2)	1 (1)	8 (3)	22 (19)						103 (49)
	ウトロ	19 (3)	37 (12)	7 (2)	4 (1)	5 (1)	20 (19)						92 (37)
	沙留			1									1
網走市	網走	57 (13)	116 (21)	12 (2)	1	28 (16)	15 (11)	1 (1)	3 (3)		3 (3)		236 (70)
	非組合員	1	2				2		1 (1)				6 (1)
北見市	常呂	2	130 (1)	109 (3)	31 (7)	22 (4)	7 (2)						301 (17)
佐呂間町	常呂	1	45	30 (3)	3 (1)								79 (4)
	佐呂間	5	66 (1)	56 (1)	2	5 (3)	1 (1)						135 (6)
	ウトロ			1									1
湧別町	湧別	24	187	128 (4)	13	29 (13)	6 (4)						387 (21)
	非組合員	1		1	1								3
紋別市	紋別	17 (1)	85	25 (1)	27 (2)	39 (4)	8 (2)				6 (6)		207 (16)
興部町	沙留	35	103	11	35 (1)	24 (2)	4 (1)						212 (4)
雄武町	雄武	158	145	6	14 (1)	39	6						368 (1)
釧路市	常呂				1								1
合計		339 (29)	954 (47)	402 (18)	133 (13)	199 (46)	91 (59)	1 (1)	4 (4)	0 (0)	9 (9)	0 (0)	2132 (226)

()は鋼船・軽合金で内数

資料:北海道漁船統計

第6 海面漁業の状況

1. 漁業権免許状況

定置漁業権の内容

(1) 免許統数内訳

・さけ定置漁業(存続期間:平成20年12月31日まで)

漁協名	統数	単 独		共 同		
		個 人	法 人	個人と個人	個人と法人	法人と個人
雄 武	8			8		
沙 留	9			9		
紋 別	7			7		
湧 別	4			4		
佐 呂 間	1			1		
常 呂	8			8		
網 走	12			12		
斜里第一	15		11		1	3
ウ ト 口	10		9		1	
合 計	74	0	20	49	2	3

・さけ・ます定置漁業(存続期間:平成18年12月31日まで)

漁協名	統数	単 独		共 同		
		個 人	法 人	個人と個人	個人と法人	法人と個人
雄 武	14			14		
沙 留	14			14		
紋 別	12			12		
湧 別	8			8		
佐 呂 間	4			4		
常 呂	18	8		10		
網 走	27			27		
斜里第一	36	4	25	3		4
ウ ト 口	36		34	2		
合 計	169	12	59	94	0	4

(2) 定置漁業権漁期一覧表

・さけ定置漁業(平成16年2月1日免許)

漁協名	統数	漁業権番号	漁業時期	操業期間	
				陸 網	沖 網
雄 武	8	雄さけ定第1~8号	7.15~12.25	9.3~11.30	9.6~11.30
沙 留	9	興さけ定第1~9号	"	"	"
紋 別	7	紋さけ定第1~7号	"	"	"
湧 別	4	湧さけ定第1~4号	8.1~12.15	9.4~11.30	9.7~11.30
佐 呂 間	1	常さけ定第1号	"	"	"
常 呂	8	常さけ定第2~9号	"	"	"
網 走	12	網さけ定第1~8号	8.1~12.10	9.6~11.30	9.9~11.30
		小清さけ定第1~4号	"	"	"
		小清さけ定第5号	"	"	"
斜里第一	15	小清さけ・ほっけ定第1号	4.25~12.10	5.1~7.31 9.6~11.30	5.1~7.31 9.9~11.30
		斜さけ定第1~2号	8.1~12.10	9.6~11.30	9.9~11.30
		斜さけ・ほっけ定第1~6号	4.25~12.10	5.1~7.31 9.6~11.30	5.1~7.31 9.9~11.30
		斜さけ・ほっけ定第12,15,16,19,20号	4.25~12.10	5.1~7.31 9.7~11.30	5.1~7.31 9.10~11.25
ウ ト 口	10	斜さけ・ほっけ定第7~11,13,14,17,18,21号	"	"	"

・さけ・ます定置漁業(平成17年9月1日免許)

漁協名	統数	漁業権番号	漁業時期	操業期間
沙 留	14	興さけ・ます定第1~14号	9.1~9.18	9.1~9.15
紋 別	12	紋さけ・ます定第1~12号		
湧 別	8	湧さけ・ます定第1~8号		
佐 呂 間	4	常さけ・ます定第1~4号	9.1~9.15	9.1~9.12
常 呂	18	常さけ・ます定第5~22号	専業	9.1~9.15
			兼業	9.1~9.6
網 走	27	網さけ・ます定第1~27号	9.1~9.11	9.1~9.8
斜里第一	36	斜さけ・ます定第1~36号	専業	9.1~9.13
			兼業	9.1~9.11
ウ ト 口	36	宇さけ・ます定第1~36号	9.1~9.13	9.1~9.10
			兼業	9.1~9.11

3階網については、中網と沖網を含めて「沖網」として整理する。

海面共同漁業権、海面区画漁業権の内容

・海面共同漁業権(第一種)(平成15年9月1日~平成25年8月31日)

漁業権番号	第1号	第2号	第3・4号	第5号	第6号	第7号	第8号
漁業権者	雄武	沙留	紋別	湧別	佐呂間 常呂	網走	斜里第一 ウト口
こ ん ぶ							
の り							
ぶ の り							
も ず ぐ							
あ さ り							
え そ ば が い							
さ ら が い							
つ ぶ							
ほ っ き が い							
う に							
え む し							
な ま こ							
ほ く か い え び							

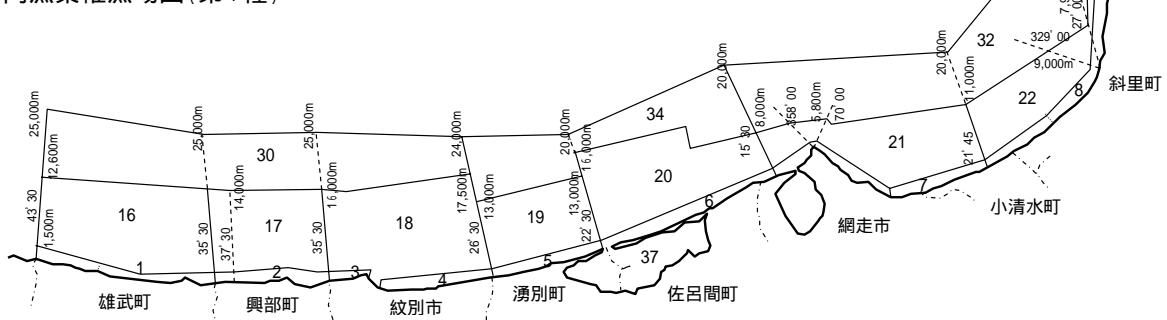
漁業権番号	第30号	第31号	第32号
漁業権者	雄武・沙留 紋別	湧別・佐呂間 常呂	網走・斜里第一 ウト口

漁業権番号	第37号
漁業権者	湧別・佐呂間 常呂
お の り	
こ ん ぶ	
あ さ り	
つ ぶ	
ほ た て が い	
う に	
な ま こ	
ほ く か い え び	

外海の漁業権(第一種)

- ・網海共第1号から同第8号まで
- ・網海共第16号から同第22号まで
- ・網海共第30号から同第32号まで
- ・サロマ湖内(海面指定の漁業権(第一種))
- ・網海共第37号

・海面共同漁業権漁場図(第一種)



・海面共同漁業権(第二・三種)(平成15年9月1日~平成25年8月31日)

漁業権番号	第9号	第10号	第11号	第12号	第13号	第14号	第15号
漁業権者	雄武	沙留	紋別	湧別	佐呂間常呂	網走	斜里第一ウトロ
2	いわし・ます・にしん小型定置						
3	ちか・いかなご地びき網						

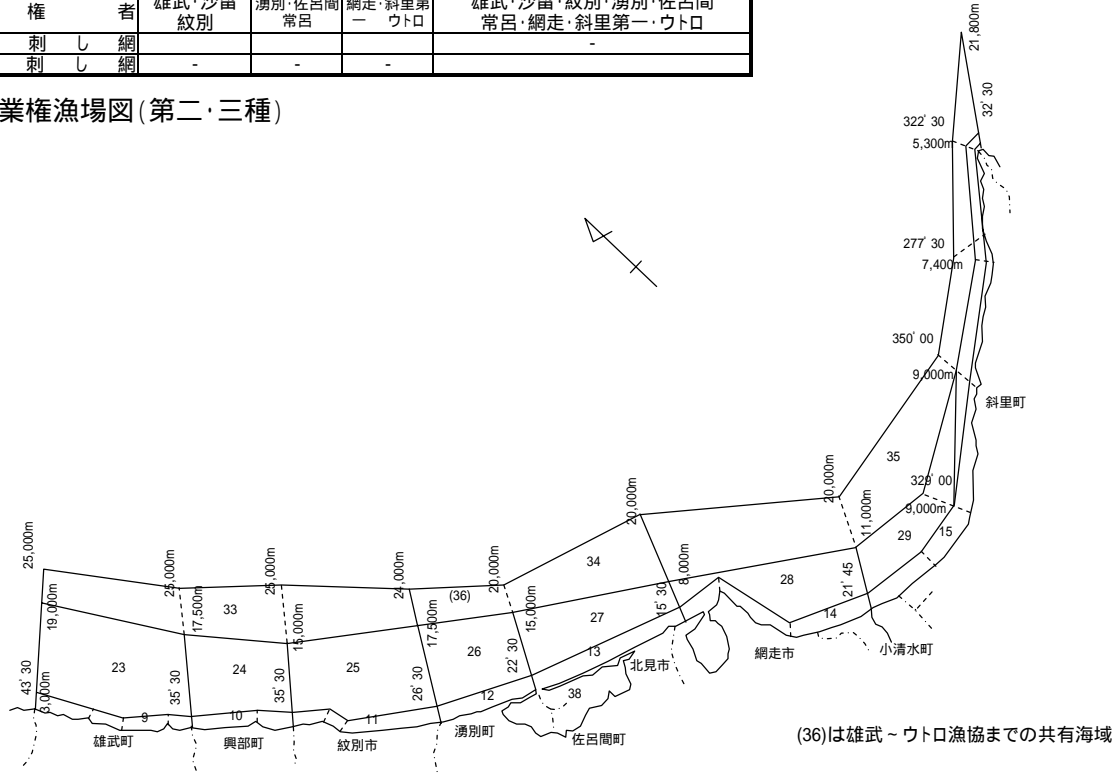
漁業権番号	第38号
漁業権者	湧別・佐呂間常呂
2	かれい刺し網 ちか・さより刺し網 にしん刺し網 ちか・きゅうりうお・こまい小型定置網
3	こまい・かれい底建網 かれい氷下待網 ちか・きゅうりうお地びき網

漁業権番号	第23号	第24号	第25号	第26号	第27号	第28号	第29号
漁業権者	雄武	沙留	紋別	湧別	佐呂間常呂	網走	斜里第一ウトロ
2	かれい刺し網 そい・ほっけ刺し網 にしん刺し網 はたはた・ちか刺し網 いか・ほっけ・かれい底建網						

漁業権番号	第33号	第34号	第35号	第36号
漁業権者	雄武・沙留 紋別	湧別・佐呂間 常呂	網走・斜里第 一ウトロ	雄武・沙留・紋別・湧別・佐呂間 常呂・網走・斜里第一ウトロ
2	かれい刺し網 にしん刺し網	-	-	-

外海の漁業権(第二・三種)
 ・網海共第9号から同第15号まで
 ・網海共第23号から同第29号まで
 ・網海共第33号から同第35号まで
 ・網海共第36号
 サロマ湖内(海面指定)の漁業権(第二・三種)
 ・網海共第38号

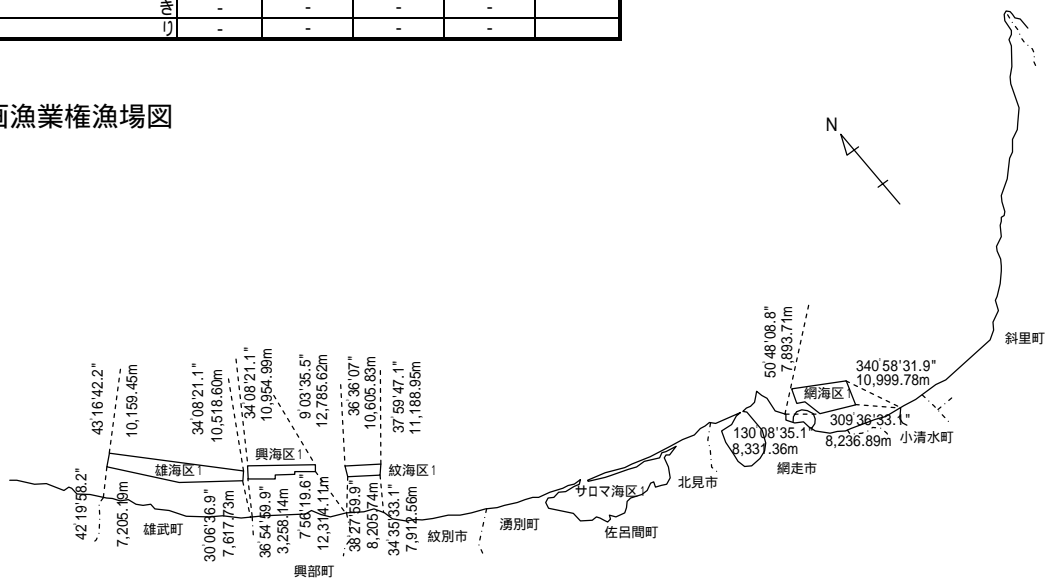
・海面共同漁業権漁場図(第二・三種)



・海面区画漁業権(平成15年9月1日~平成20年8月31日)

漁業権番号	雄海区 第1号	興海区 第1号	紋海区 第1号	網海区 第1号	サロマ海 区第1号
漁業権者	雄武漁協	沙留漁協	紋別漁協	網走漁協	サロマ湖 養殖漁協
漁業種類	ほたてが いきり	-	-	-	-

・海面区画漁業権漁場図



2. 共同及び区画漁業の行使状況

・平成18年度海面共同漁業権行使数(平成18年12月31日現在)
(外海)(網海共第1号~第36号)

漁業種類	雄武	沙留	紋別	湧別	佐呂間	常呂	網走	斜里	ウトロ	合計
こんぶ	72	24	25				52	2	7	182
のり							3			3
ぶのり		6					11	3	15	35
もずく	0	2					66	1	4	73
あさり		13								13
えぞばかがい	3	5	10	18	6	10	7	7		66
さらがい							7	7		14
つぶ	31	10	25	4		3	11	3	4	91
ほっきがい	4	5	10	18	6	10	7	7		67
うに	77	11	8			5	14	6	8	129
えむし							12			12
なまこ	10	9					15	3	3	40
ほくかいえび	1						20	1	17	39
ほや								2		
ほたて	9	12	18	13	3	13	9		2	79
えぞきんちゃくがい	9	12	18	13	3	13	9			77
たこ(30-32号)	114	33	31	20		14	41	14	18	285
いわし・にしん小型定置	1	17	44	24	3	9	166	13	4	281
ます小型定置	21	26	44	48	10	18	177	17	11	372
ちか・いかなご地びき網		6					3			9
はたはた・ちか地びき網							41	4		45
かれい刺し網	17	31	22	18	17	38	50	12	7	212
そい・ほっけ刺し網						2	48	10	7	67
にしん刺し網	5	10	50	25	16	26	90	9		231
はたはた・ちか刺し網	1	4	4				15	11		35
いか・ほっけ・かれい底建網	30	43	236	30	6	12	4			361
かれい刺し網(33-35号)								4	7	11
にしん刺し網(36号)		7					19			26

(サロマ湖内)

・第一種(網海共第37号)

漁業種類	湧別	佐呂間	常呂	合計
おごのり				0
こんぶ				0
あさり	7	1		8
つぶ				0
ほたてがい				0
うに	22	6	12	40
なまこ				0
ほくかいえび	48	52	49	149

・第二・三種(網海共第38号)

漁業種類	湧別	佐呂間	常呂	合計
かれい刺し網	34	20	18	72
ちか・さより刺し網	19	21	4	44
にしん刺し網	18	45	23	86
ちか・きゅうりうお・こまい小型定置網	36	30	38	104
こまい・かれい底建網				0
かれい氷下待網	42	31	18	91
ちか・きゅうりうお地びき網				0

・平成18年海面区画漁業権行使数(平成18年12月31日現在)

	雄武漁協	沙留漁協	紋別漁協	網走漁協	サロマ湖養殖漁協	合計
ほたてがい	38件 90名 391台	11件 8名 200台	4件 8名 240台	13件 13名 294台	419件 419名 12,214台	485件 538名 13,339台
かき				13件 13名 13台	256件 256名 32,130連	269件 269名 32,143連
のり					1件 1名 100反	1件 1名 100反

3. 漁業許可(承認)状況

(平成18年12月31日現在)

漁業種類	雄武	沙留	紋別	湧別	佐呂間	常呂	網走	斜里第一	ウトロ	合計
大臣許可										
遠洋底びき網										0
沖合底びき網					5(3)			3		8(3)
遠洋かつお・まぐろ										0
中型さけ・ます流し網					1					1
さんま(北太平洋)					2					2
大臣承認					(大型) 2					2
知事許可										
すけとうだらはえなわ								5		5
すけとうだら刺し網					1			11		12
ほっけ刺し網								1		1
かに固定式刺し網	12		9		10			3		34
けがにかご	11		8		8		4	1	4	45
いるか突棒					3			1		4
知事許可										
にしん刺し網	17		12		16			4		49
すけとうだら刺し網								3		3
たら刺し網								5		5
はえなわ					9			5		14
きちじはえなわ								5		5
きちじ刺し網								1	2	3
さんま(オホーツク)	39		27		45		1	3	4	119
潜水器			8					1		12
ほたてがい桁網	9		12		18		13	3	13	79
ほっきがい桁網	5		5		5		9	3	10	51
うに桁網							11	6	12	29
なまこ桁網	10								1	11
ほや桁網									2	2
機船船びき網								15		15
いかつり(小型)	4		1				1	38	6	53
つぶかご									2	2

()内はオッター・トロ・ル船

4. 漁業種類別操業期間

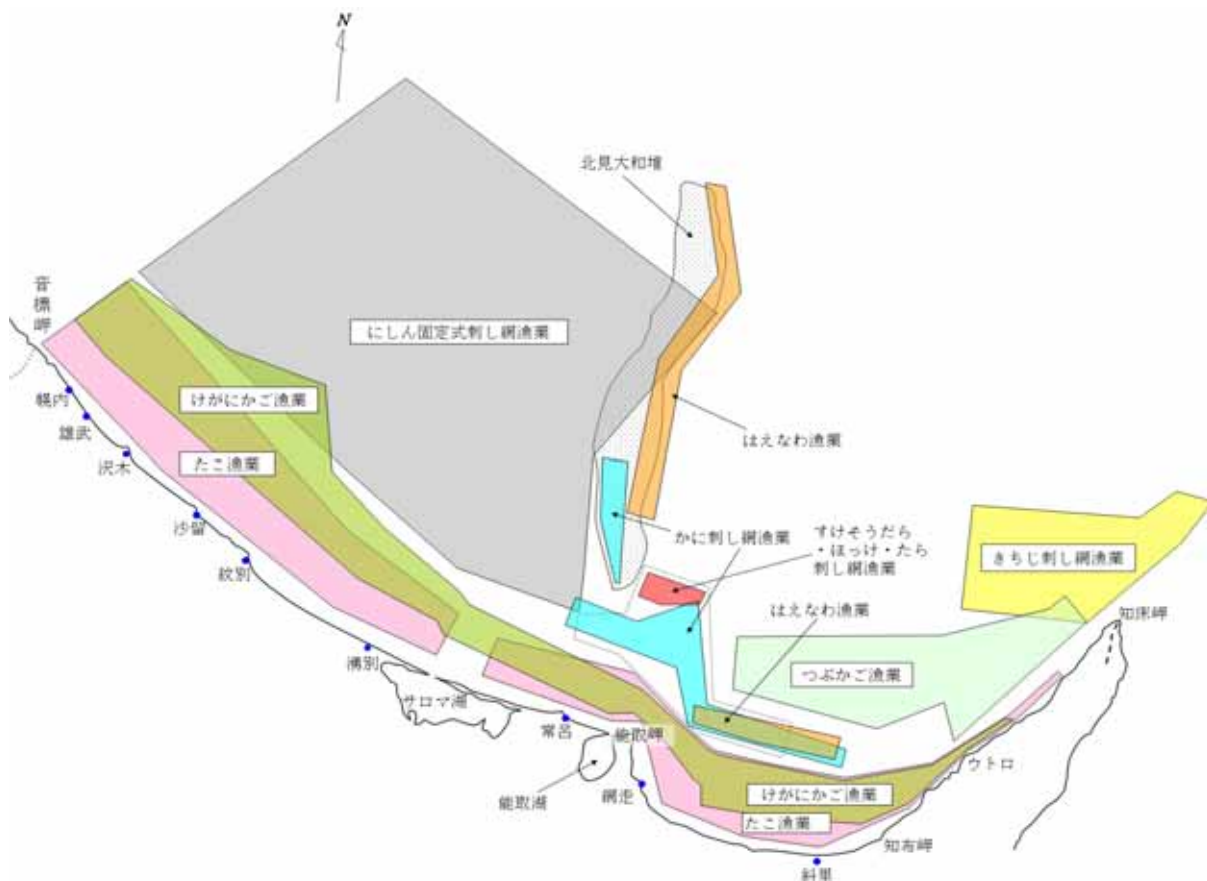
漁業種類別	月別												備考
	1	2	3	4	5	6	7	8	9	10	11	12	
さけ定置										—	—	—	
小型定置網				—	—	—	—	—	—				
底建網				—	—	—	—	—	—	—	—	—	
沖合底びき網	—	—	—	—	—	—	—	—	—	—	—	—	
ほたてがいた網				—	—	—	—	—	—	—	—	—	
ほっきがいた網				—	—			—	—	—			
うにけた網				—	—	—	—	—	—	—	—	—	
えぞばがいた網				—	—			—	—				
にしん刺し網			—	—	—	—							
すけとうだら刺し網	—			—	—	—	—	—	—	—	—	—	
ほっけ刺し網				—	—	—	—	—	—	—			
かに刺し網				—	—	—	—	—	—	—			
かれい刺し網				—	—	—	—	—	—	—	—	—	
その他刺し網			—	—	—	—	—	—	—	—	—	—	
すけとうだらはえなわ				—	—	—	—	—	—	—	—	—	
はえなわ	—			—	—	—	—	—	—	—	—	—	
たこからつりなわ	—										—	—	
たこばこ	—		—	—	—	—	—	—	—	—	—	—	
けがにかご			—	—	—	—	—	—	—	—	—	—	
つぶかご				—	—	—	—	—	—	—	—	—	
オホーツク海さんま棒受網								—	—	—	—	—	
こんぶ					—	—	—	—	—	—	—	—	

(注) — は例年の主漁期であり、— は変動期である。

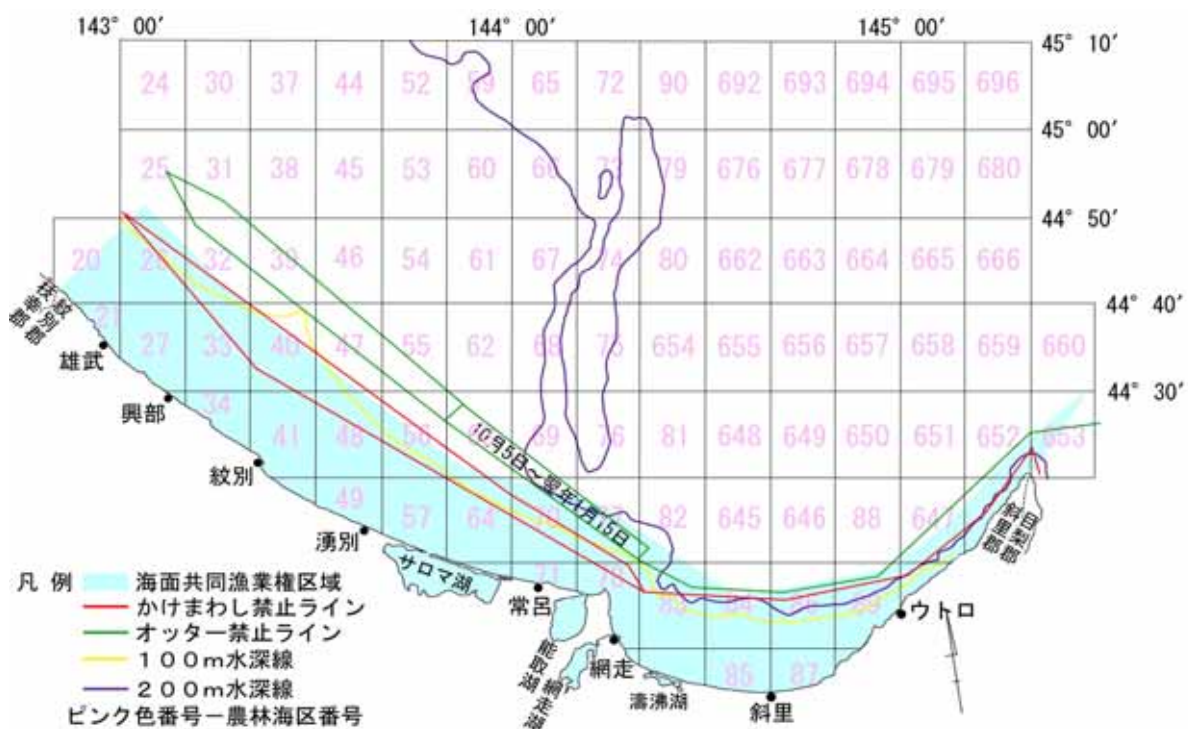
5. 遊漁船業の適正化に関する法律に基づく遊漁船業者登録状況(平成18年12月31日現在)

市町村	登録者数	隻数	漁業との兼業		専業		5ト未満	5~10ト	10~20ト	20ト以上
			登録者数	隻数	登録者数	隻数				
斜里町	25	25	6	6	19	19	18	4	3	0
清里町	2	2	0	0	2	2	2	0	0	0
小清水町	3	3	0	0	3	3	3	0	0	0
大空町	1	1	0	0	1	1	0	0	1	0
網走市	30	30	5	5	25	25	16	6	8	0
美幌町	4	4	0	0	4	4	4	0	0	0
北見市	44	45	15	15	29	30	24	15	6	0
訓子府町	1	1	0	0	1	1	0	1	0	0
佐呂間町	10	11	4	4	6	7	9	0	2	0
湧別町	30	30	29	29	1	1	29	1	0	0
上湧別町	1	2	0	0	1	2	2	0	0	0
遠軽町	11	12	0	0	11	12	12	0	0	0
紋別市	15	15	7	7	8	8	13	1	0	1
興部町	14	15	14	15	0	0	5	5	5	0
雄武町	14	14	14	14	0	0	2	5	7	0
管外	3	3	0	0	3	3	2	0	1	0
合計	208	213	94	95	114	118	141	38	33	1

6. 漁業種類別主要漁場図



7. 網走支庁管内操業区域図



第7 内水面漁業の状況

1. 漁業権免許状況

・内水面共同漁業権(平成15年9月1日～平成25年8月31日まで)

漁業権番号	第1号	第2号	第3号	第4号	第5号	第6号	第7号	第8号	第9号	第10号	第11号	第12号
漁業権者	網走	網走	西網走 網走	西網走	西網走	サロマ湖 養殖	サロマ湖 養殖	サロマ湖 養殖	湧別 紋別	紋別	雄武	紋別
漁場	湊沸湖	藻琴湖	網走川	網走湖	能取湖	ライトコロ川	佐呂間別川	芭露川	シブノツナイ湖	コムケ湖	御西川	コムケ湖
第一種	しじみがい	-	-	-	-	-	-	-	-	-	-	-
	おこのり	-	-	-	-	-	-	-	-	-	-	-
	ほたてがい	-	-	-	-	-	-	-	-	-	-	-
	かき	-	-	-	-	-	-	-	-	-	-	-
	つぶ	-	-	-	-	-	-	-	-	-	-	-
	ほくかいえび	-	-	-	-	-	-	-	-	-	-	-
	うに	-	-	-	-	-	-	-	-	-	-	-
	ほっきがい	-	-	-	-	-	-	-	-	-	-	-
第五種	あさり	-	-	-	-	-	-	-	-	-	-	-
	わかさぎ	-	-	-	-	-	-	-	-	-	-	-
	えび	-	-	-	-	-	-	-	-	-	-	-
	こい	-	-	-	-	-	-	-	-	-	-	-
	しらうお	-	-	-	-	-	-	-	-	-	-	-
	かれい	-	-	-	-	-	-	-	-	-	-	-
	にしん	-	-	-	-	-	-	-	-	-	-	-
	ちか	-	-	-	-	-	-	-	-	-	-	-
きゅうりうお	-	-	-	-	-	-	-	-	-	-	-	

2. 共同及び区画漁業権の行使状況

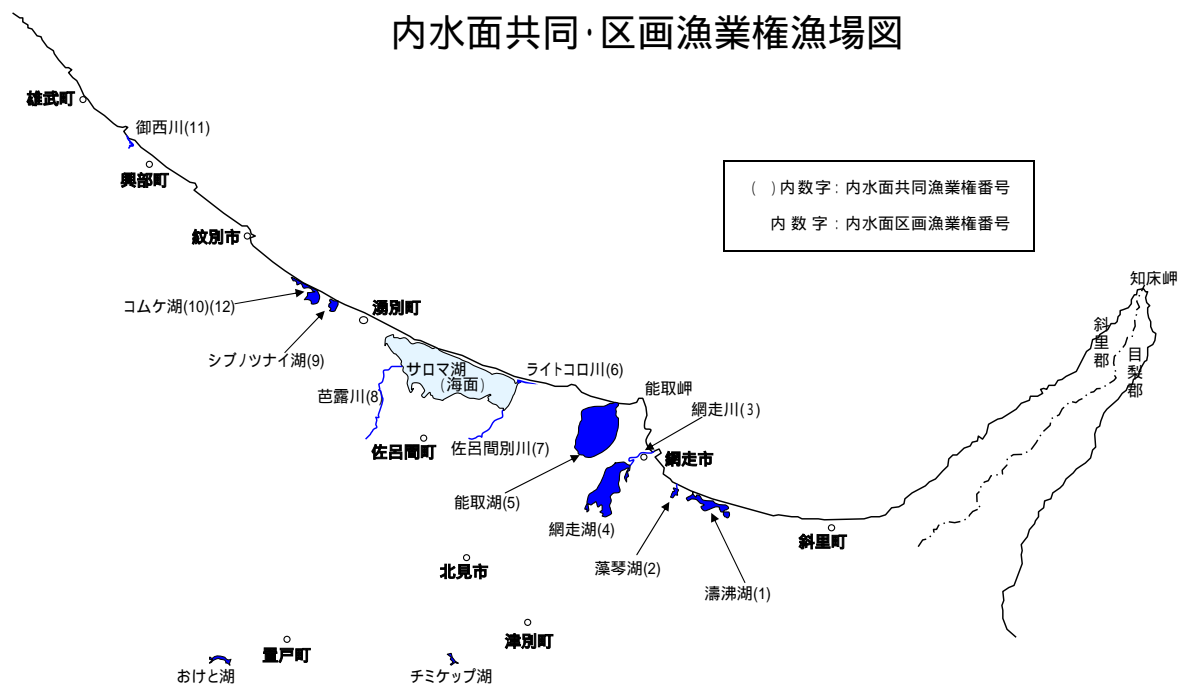
・平成18年度内水面漁業権行使数(平成18年12月31日現在)

・内水面区画漁業権(平成16年1月1日～平成20年12月31日)

()内は内水面共同漁業権番号

	網走	西網走	サロマ湖 養殖	湧別	紋別	雄武	漁業権 番号	網内区第1 号	同第2号	同第3号	同第4号	同第5号	
第一種	しじみがい	9(1) 4(2) 13(3)	41(3) 41(4)		7(9)	8(9)	19(11)	大越修治 ほか5名	西網走漁業 協同組合	置戸町	網走漁業 協同組合	網走漁業 協同組合	
	おこのり							チミケップ湖	能取湖	おけと湖	湊沸湖	藻琴湖	
	ほたてがい		32(5)					こわかさぎ やまます べ	い わかさぎ 養殖業	第一種 ほたてがい 養殖業	第二種 こわかさぎ やまます べ 養殖業	第一種 かき 養殖業	第一種 かき 養殖業
	かき		32(5)										
	つぶ		32(5)										
	ほくかいえび		32(5)			2(12)							
	うに		32(5)										
	ほっきがい		32(5)										
第五種	あさり		32(5)		2(10)								
	わかさぎ	9(1) 4(2)	30(4)	8(7) 6(8)	2(9)	2(10)							
	えび	9(1)	41(4)										
	こい	9(1)	41(4)										
	しらうお		30(4)										
	かれい		32(5)										
	にしん	9(1) 4(2)	32(5)										
	ちか		32(5)	8(7) 6(8)									
きゅうりうお		32(5)	8(7) 6(8)										

内水面共同・区画漁業権漁場図



3. 内水面漁業生産高及び主要湖沼の概況

(1) 内水面

(数量:トン、金額:千円)

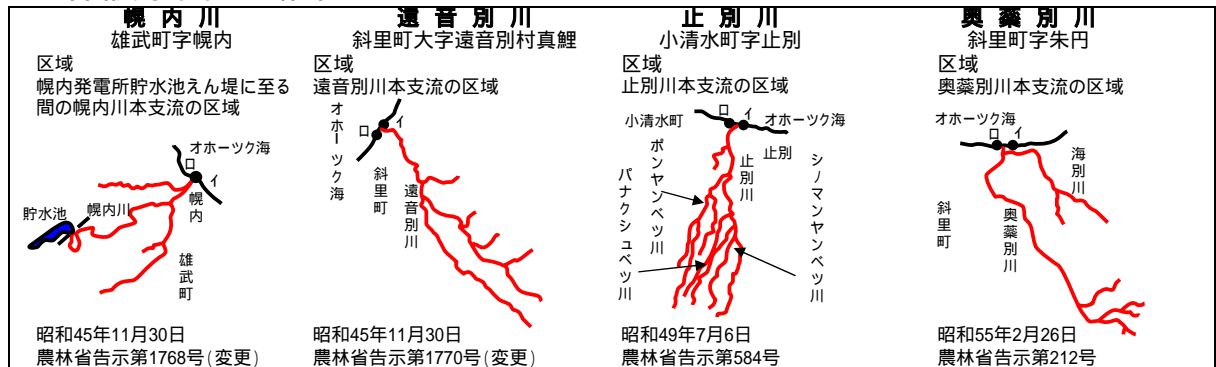
市町名	湖沼(河川)	漁業権設定の有無	平成18年生産高		主要魚類	増養殖事業実施魚種	湖沼の概要				
			数量	金額			面積km ²	最大水深m	湖水型	注入河川数	排出河川数
網走市	漣沸湖	内共内区	40.4	13,790	わかさぎ	わかさぎ	9.01	2.5	汽水	5	1
					えび	わかさぎ					
					かき	かき					
	藻琴湖	内共内区	18.6	20,786	わかさぎ	わかさぎ	1.12	5.8	汽水	3	1
					しじみ	しじみ					
					かき	かき					
	網走湖 網走川	内共	1,036	633,251	しじみ	わかさぎ	36.15	16.8	淡水	3	1
					わかさぎ	わかさぎ					
	能取湖	内共内区	4,238	828,007	ほたて	かれい	58.51	21.2	汽水	11	1
					かれい						
					うに						
					ちか						
津別町	チミケップ湖	内区	-	-	わかさぎ やまべ	わかさぎ やまべ	0.96	22	淡水	10	1
北見市	ライトコロ川	内共	-	-	-	-	-	-	-	-	-
佐呂間町	佐呂間別川	内共	3.8	534	わかさぎ	わかさぎ	-	-	-	-	-
					ちか	ちか					
置戸町	おけと湖	内区	-	-	-	わかさぎ やまべ	2.1	40	人工湖	2	1
					-						
湧別町	芭露川	内共	3.4	458	わかさぎ	わかさぎ	-	-	-	-	-
湧別町 紋別市	シブノツナイ湖	内共	25.5	18,936	しじみ	-	2.76	3	汽水	3	-
					わかさぎ	-					
紋別市	コムケ湖	内共	7.0	8,265	かき	かき	5.81	3.8	汽水	6	-
雄武町	御西川	内共	0.3	183	ほくかいえび	ほくかいえび	-	-	-	-	-
計	-	-	5,372.9	1,524,210	-	-	-	-	-	-	-

(2) 海面

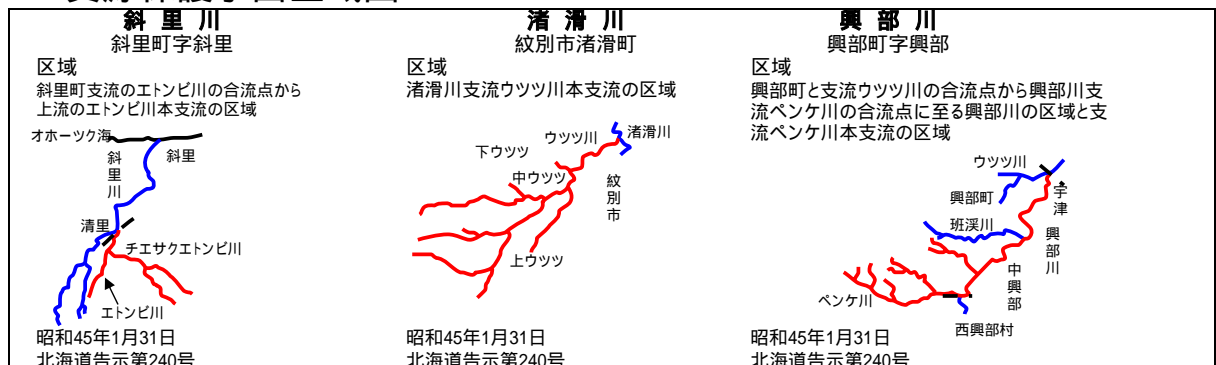
市町名	湖沼	漁業権設定の種類	平成18年生産高			増養殖事業実施魚種	湖沼の概要				
			魚種名	数量	金額		面積km ²	最大水深m	湖水型	注入河川数	排出河川数
北見市	サロマ湖	海共海区	ほたてがい	6,251	1,673,496	ほたて	150.29	72	19.5	汽水	11
佐呂間町			かき	967	525,481	かま					
			えび	106	289,419	あさ					
			その他	783	204,734	くろがしら					
湧別町			合計	8,107.3	2,693,130	のなま					

資料:水産課

4. 保護水面区域図



5. 資源保護水面区域図



第8 さけ・ます増殖事業の状況

1. 平成19年度さけ・ます増殖事業河川

(:さけ、 :からふと、 :からふと+さくら、 :不足時採卵)

市町村名	水系	河川法 上の 区分	保 護 等			捕獲採卵		放 流		摘 要
			保 護 水 面	資 源 保 護 水 面	北海道漁業調整規則第42条及び 同条の2の河口付近の禁止区域	さ け	ま す	さ け	ま す	
斜里町	ルシャ川	普通								
	岩尾別川	"								
	遠音別川	"								
	奥薬別川	2級								
	斜里川	"								
小清水町	止別川	"								
	浦土別川	"								
網走市	藻琴川	"								
	網走川	1級								
	バイラギ川	普通								
	能取湖	2級								
北見市	常呂川	1級								
佐呂間町	サロマ湖	2級								
湧別町	湧別川	1級								
紋別市	モベツ川	2級								
	コムケ湖	普通								
	渚滑川	1級								
興部町	興部川	2級								
雄武町	雄武川	"								
	幌内川	"								

2. 平成18年度さけ・ます親魚捕獲実績

(1) さ け

(2) ま す

水系	捕獲 河川	捕 獲 数 (尾)		
		計 画	実 績	達成率(%)
岩尾別	岩尾別	8,600	3,475	40.4
遠音別	遠音別	-	0	-
奥薬別	奥薬別		24,503	-
斜里	斜里	69,400	499,118	719.2
止別	止別	-	49,781	-
藻琴	藻琴	-	44,636	-
網走	網走	58,400	168,569	288.6
能取湖	能取	-	129,152	-
常呂	常呂	24,000	151,230	630.1
湧別	湧別	40,300	17,617	43.7
渚滑	渚滑	20,000	8,375	41.9
雄武	雄武	-	0	-
幌内	幌内	25,000	36,888	147.6
本年度合計		245,700	1,133,344	461.3
前年度合計		246,300	1,079,255	438.2
前年度対比(%)		99.8	105.0	-

水系	捕獲 河川	捕 獲 数 (尾)		
		計 画	実 績	達成率(%)
岩尾別	岩尾別	29,600	41,128	138.9
遠音別	遠音別	-	22,294	-
奥薬別	奥薬別	22,200	32,748	147.5
斜里	斜里	59,700	146,214	244.9
止別	止別	-	98,379	-
藻琴	藻琴	-	14,726	-
網走	網走	23,700	2,489	10.5
能取湖	能取	-	60,463	-
常呂	常呂	21,900	112,700	514.6
湧別	湧別	15,800	23,677	149.9
渚滑	渚滑	21,300	36,224	170.1
雄武	雄武	-	0	-
幌内	幌内	15,800	34,278	216.9
本年度合計		210,000	625,320	297.8
前年度合計		210,000	597,877	284.7
前年度対比(%)		100.0	104.6	-

(3) さくらます

水系	事業所	捕獲 河川	捕 獲 数 (尾)		
			計 画	実 績	達成率(%)
斜里	斜里	斜里	1,400	7,334	523.9
止別		止別	-	-	-
渚滑	渚滑	渚滑	-	-	-
幌内	幌内	幌内	-	-	-
本年度合計			1,400	7,334	523.9
前年度合計			1,400	301	21.5
前年度対比(%)			100.0	2436.5	-

資料：北見管内さけ・ます増殖事業協会

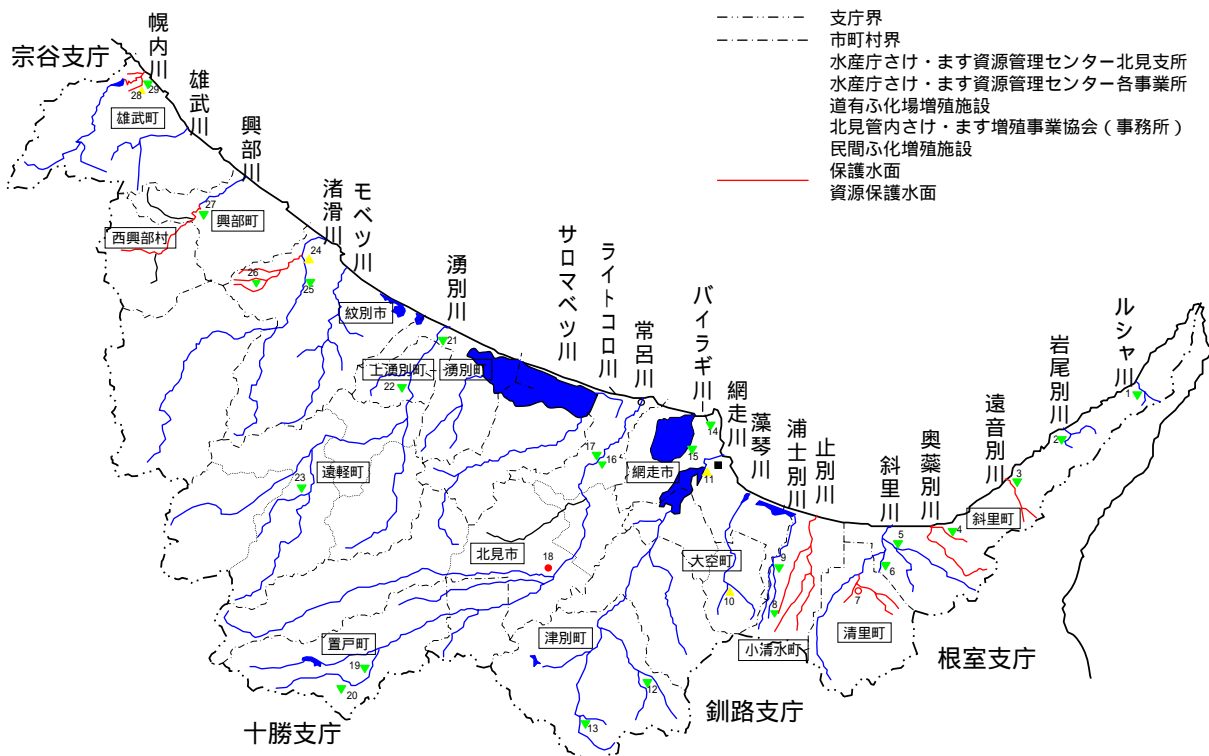
3. さけ・ます増殖施設の概要

(平成18年12月31日現在)

記号	水系名	ふ化場名	所有者	用水種別	ふ化室	養魚池	飼育池
1	ルシヤ川	ルシヤ川	北見管内増協	河川水		面積 346.58㎡ 能力 5,200千尾	
2	岩尾別川	岩尾別	北見管内増協・道増協・斜里	河川水	増・ア(2) ボックス 能力 40台 24台 28,000千粒	1,127.25㎡ 16,900千尾	面積 770.60㎡ 能力 7,706kg
3	遠音別川	遠音別	北見管内増協	河川水		231.24㎡ 3,470千尾	200.00㎡ 1,500kg
4	興薬別川	興薬別	北見管内増協	河川水		713.16㎡ 10,700千尾	729.66㎡ 7,200kg
5	斜里川	秋の川	北見管内増協	河川水	ボックス 能力 72台 36,000千粒	1,882.96㎡ 28,240千尾	2435.15㎡ 18,000kg
6		来運	北見管内増協	河川水	ボックス 能力 12台 6,000千粒	1,375.58㎡ 20,630千尾	2,226.00㎡ 13,000kg
7		斜里	国	湧水	増・ア(2) ボックス 能力 10台 117台 62,500千粒	1,401.40㎡ 21,020千尾	1,652.40㎡ 16,000kg
8	止別川	止別	北見管内増協	河川水		645.12㎡ 9,000千尾	800.00㎡ 5,400kg
9	浦士別	神浦	北見管内増協	河川水		351.74㎡ 5,270千尾	391.80㎡ 2,300kg
10	藻琴川	藻琴	道	河川水	増・ア(2) ボックス 能力 16台 48台 30,400千粒	648.94㎡ 9,730千尾	435.75㎡ 4,500kg
11	網走川	網走	道	河川水	ボックス 能力 32台 16,000千粒	820.80㎡ 12,310千尾	938.78㎡ 6,500kg
12		上里	北見管内増協	河川水	ボックス 能力 24台 12,000千粒	1,461.60㎡ 21,920千尾	1,584.96㎡ 15,850kg
13		相生	道増協	河川水	ボックス 能力 122台 61,000千粒	1,806.33㎡ 27,100千尾	1,625.44㎡ 16,000kg
14	バイラギ川	バイラギ	網走漁協	河川水			二次施設 316.00㎡ 2,000kg
15	能取湖	能取湖	北見管内増協	河川水		265.60㎡ 3,980千尾	
16	常呂川	常呂	国	地下水	ボックス 能力 30台 15,000千粒	453.68㎡ 7,910千尾	494.27㎡ 2,350kg
17		日吉	北見管内増協	河川水	ボックス 能力 51台 25,500千粒	801.36㎡ 11,000千尾	500.00㎡ 5,000kg
18		北見	国	河川水	ボックス 能力 17台 8,500千粒	66.00㎡ 990千尾	160.08㎡ 1,000kg
19		置戸	北見管内増協	湧水	ボックス 能力 50台 25,000千粒	1,071.10㎡ 15,850千尾	228.00㎡ 1,520kg
20		(春日)	北見管内増協	河川水			二次施設 916.92㎡ 5,300kg
21	湧別川	湧別5線	北見管内増協	地下水	ボックス 能力 24台 12,000千粒	1,270.80㎡ 19,500千尾	1,566.40㎡ 10,000kg
22		湧別	上湧別町	河川水	ボックス 能力 63台 31,500千粒	400.65㎡ 6,010千尾	416.35㎡ 2,300kg
23		丸瀬布	北見管内増協	河川水	ボックス 能力 70台 35,000千粒	1,344.0㎡ 20,160千尾	1,044.00㎡ 10,000kg
24	渚滑川	渚滑	道	地下水	増・ア(2) ボックス 能力 12本 96台 52,800千粒	768.00㎡ 11,520千尾	1,008.00㎡ 9,000kg
25		渚滑南	道増協	地下水		356.40㎡ 5,300千尾	820.00㎡ 7,000kg
26		ウツツ	北見管内増協	河川水		311.14㎡ 4,700千尾	360.00㎡ 2,000kg
27	興部川	興部川	沙留漁協	河川水		25.80㎡ 3,800千尾	302.40㎡ 3,000kg
28	幌内川	幌内川	道	地下水	ボックス 能力 64台 32,000千粒	834.96㎡ 12,500千尾	270.00㎡ 2,700kg
29		雄武	道増協	河川水		440.56㎡ 6,600千尾	224.46㎡ 1,200kg
						483.84㎡ 7,200千尾	676.80㎡ 3,000kg

資料：北見管内さけ・ます増殖事業協会
施設の現況に合わせ算出した数値

4. さけ・ます増殖河川及び増殖事業所位置図



第9 沿岸漁業振興対策

1. 水産基盤整備事業(旧 沿岸漁場整備開発事業:平成12年以前)

(1) 並型魚礁設置事業(補助事業)

(単位:千円)

年度	事業主体	設置場所	水深	事業量	事業費
53	湧別漁業協同組合	湧別町湧別漁港赤灯台より真方位 49°12,000m	60m	480.9空 ³ m ³ 105個	5,700
54	"	湧別町湧別漁港赤灯台より真方位 40°12,000m	60m	435.1空 ³ m ³ 95個	5,628
	雄武町	雄武町元稲府漁港赤灯台より真方位 75°3,000m	27m	435.1空 ³ m ³ 95個	5,650
55	斜里町	斜里町知布泊漁港赤灯台より真方位 345°2,000m	35m	439.68空 ³ m ³ 96個	6,300
	湧別漁業協同組合	湧別町湧別漁港赤灯台より真方位 40°12,000m	60m	444.26空 ³ m ³ 97個	6,200
56	斜里町	斜里町知布泊漁港赤灯台より真方位 345°2,200m	35m	403.04空 ³ m ³ 88個	6,250
	湧別漁業協同組合	湧別町湧別漁港赤灯台より真方位 40°12,000m	60m	416.78空 ³ m ³ 91個	6,280
57	雄武町	雄武町元稲府漁港赤灯台より真方位 331°10,500m	20m	412.2空 ³ m ³ 90個	6,350
59	常呂漁業協同組合	常呂町常呂漁港赤灯台より真方位 347°7,500m	60m	448.48空 ³ m ³ 98個	7,574
60	"	常呂町常呂漁港赤灯台より真方位 345°7,600m	61m	517.54空 ³ m ³ 113個	8,740
61	"	常呂町常呂漁港赤灯台より真方位 350°7,800m	65m	494.64空 ³ m ³ 108個	8,760

52年度以前は構造改善事業に包含

(2) 大型魚礁設置事業

(単位:千円)

年度	事業主体	設置場所	水深	事業量	事業費
51	北海道	湧別 湧別町湧別漁港赤灯台基点真方位 49°12,000m	60m	3,387.0空 ³ m ³ 740個	31,150
	"	網走 網走市鱒浦漁港赤灯台基点真方位47°9,000m	50m	3,547.2空 ³ m ³ 775個	33,118
52	"	湧別 網走市鱒浦漁港赤灯台基点真方位76°14,000m	72m	3,563.2空 ³ m ³ 778個	35,860
	"	網走 網走市網走港赤灯台基点真方位76°9,000m	50m	3,731.2空 ³ m ³ 22基	35,000
53	"	網走 網走市網走港赤灯台より真方位55°4,000m	35m	4,679.1空 ³ m ³ 27基	42,870
	"	湧別 湧別町湧別漁港赤灯台より真方位55°14,000m	72m	4,706空 ³ m ³ 10基/700個	46,280
54	"	網走 網走市網走港赤灯台より真方位47°9,000m	35m	3,801.4空 ³ m ³ 830個	43,640
	"	湧別 湧別町湧別漁港赤灯台より真方位40°13,000m	65m	4,749空 ³ m ³ 12基/585個	44,300
	"	興部 興部町沙留漁港赤灯台より真方位358°30'18,000m	65m	3,801.4空 ³ m ³ 830個	46,050
55	"	斜里 斜里町知布泊漁港赤灯台より真方位47°9,000m	65m	3,297.6空 ³ m ³ 720個	44,100
	"	湧別 湧別町湧別漁港赤灯台より真方位44°13,000m	65m	3,812.9空 ³ m ³ 10基/505個	43,450
	"	興部 興部町沙留漁港赤灯台より真方位358°30'18,500m	65m	3,547.9空 ³ m ³ 775個	46,800
56	"	斜里 斜里町知布泊漁港赤灯台より真方位25°5,000m	40m	3,206.0空 ³ m ³ 700個	45,450
	"	興部 興部町沙留漁港赤灯台より真方位358°30'18,500m	65m	3,228.9空 ³ m ³ 705個	45,870
	"	雄武 雄武町元稲府漁港赤灯台より真方位332°11,500m	31m	3,583.9空 ³ m ³ 10基/455個	45,780
57	"	興部 興部町沙留漁港赤灯台より真方位358°30'18,500m	65m	3,155.6空 ³ m ³ 689個	45,800
	"	雄武 雄武町元稲府漁港赤灯台より真方位333°11,500m	30m	3,423.6空 ³ m ³ 10基/430個	45,800
58	"	常呂 常呂町常呂漁港赤灯台より真方位352°8,000m	70m	2,995.3空 ³ m ³ 654個	46,500
	"	雄武 雄武町元稲府漁港赤灯台より真方位333°11,500m	30m	3,267.9空 ³ m ³ 10基/386個	48,000
59	"	常呂 常呂町常呂漁港赤灯台基点真方位 4°9,000m	80m	3,151.0空 ³ m ³ 688個	49,500
	"	雄武 雄武町元稲府漁港赤灯台基点真方位47°9,000m	85m	3,119.2空 ³ m ³ 10基/371個	50,700

年度	事業主体	設置場所		水深	事業量	事業費
60	北海道	常呂	常呂町常呂漁港赤灯台基点真方位359°8,600m	75m	3,572.9空 ³ 780個	55,300
	"	雄武	雄武町元稲府港赤灯台基点真方位77°30' 2,200m	85m	3,815.1空 ³ 833個	66,500
61	"	常呂	常呂町常呂漁港赤灯台より真方位 9°9,400m	80m	3,512.9空 ³ 767個	55,380
62	"	網走	常呂町常呂漁港赤灯台より真方位 8°8,200m	80m	3,057.7空 ³ 2隻/277個	48,600
	"	オホーツク	常呂町常呂漁港赤灯台より真方位30°8,000m	80m	5,776.5空 ³ 12隻/806個	93,400
	"	常呂	常呂町常呂漁港赤灯台より真方位15°9,000m	80m	3,041.1空 ³ 664個	47,500
63	"	オホーツク	常呂町常呂漁港赤灯台より真方位14°9,000m	85m	5,610.0空 ³ 、ヒ°ラミット 13基、円筒型733個	93,350
	"	斜里	斜里町知布泊漁港赤灯台より真方位340°8,700m	80m	3,361.7空 ³ 円筒型734個	64,900
元	"	オホーツク	常呂町常呂漁港赤灯台より真方位356°30' 9,600m	82m	6,175.7空 ³ 、ヒ°ラミット 16基、円筒型634個	105,760
	"	斜里	斜里町知布泊漁港赤灯台より真方位340°9,700m	90m	4,131.2空 ³ 円筒型902個	84,357
2	"	オホーツク	常呂町常呂漁港赤灯台より真方位353°30'8,400m	72m	5,539.1空 ³ 、ヒ°ラミット 16基、円筒型604個	96,336
	"	斜里	斜里町知布泊漁港赤灯台より真方位346°9,300m	87m	4,016.7空 ³ 円筒型887個	84,254
3	"	斜里東部	斜里町知布泊漁港赤灯台より真方位 7°11,100m	95m	3,247.2空 ³ 円筒型709個	71,379
	"	斜里西部	斜里町知布泊漁港赤灯台より真方位351°10,000m	90m	3,288.4空 ³ 円筒型718個	73,336
	"	常呂	常呂町常呂漁港赤灯台より真方位 348°10,000m	80m	2,953.8空 ³ 、タートル B型108基	60,225
4	"	斜里	斜里町知布泊漁港赤灯台より真方位1°12'10,600m 及び3°10,650m	95m	6,384.5空 ³ 、円筒型 1,394個	159,547
5	"	"	斜里町知布泊漁港赤灯台より真方位340°9,150m 、9,450m	83m	6,696.0空 ³ 、円筒型 1,462個	169,950
5補正	"	第3斜里	斜里町知布泊漁港赤灯台より真方位340°10,300m 、10,470m	95m	6,537.4空 ³ 、円筒型 268個、ヒ°ラミット8基	131,307
6	"	斜里	斜里町知布泊漁港赤灯台より真方位358°10,600m 、真方位359°10,600m	95m	7,037.1空 ³ 、円筒型 294個、ヒ°ラミット8基	169,950
7	"	第2斜里	斜里町知布泊漁港赤灯台より真方位359°9,800m	87m	4,884.4空 ³ 、円筒型 182個、ヒ°ラミット8基	111,096
7補正	"	斜里	斜里町知布泊漁港赤灯台より真方位355°10,300m	95m	4,461.6空 ³ 、円筒型 160個、ヒ°ラミット8基	106,976
8	"	"	斜里町知布泊漁港赤灯台より真方位345°10,250m	95m	4,500.0空 ³ 、円筒型 162個、ヒ°ラミット8基	117,600
9	"	網走東部	網走市網走港赤灯台より真方位84°18,200m	70m	4,500.4空 ³ 、円筒型 139個、ヒ°ラミット9基	108,581
10	"	"	網走市網走港北防波堤灯台より真方位83°18,510m	75m	2,907.8空 ³ 、円筒型 109個、ヒ°ラミット4基	78,540
10補正	"	第2網走	斜里町知布泊漁港赤灯台より真方位350°10,820m	95m	6,999.0空 ³ 、円筒型 269個、ヒ°ラミット9基	183,561
10補正	"	第3網走	網走市網走港北防波堤灯台より真方位84°16,850m	70m	4,406.9空 ³ 、円筒型 184個、ヒ°ラミット4基	122,325
11	"	網走東部	網走市網走港北防波堤灯台より真方位82°17,320m	77m	5,002.8空 ³ 、円筒型 218個、ヒ°ラミット4基	139,720
11補正	"	第2網走東部	網走市網走港北防波堤灯台より真方位85°17,330m	70m	4,637.6空 ³ 、円筒型 191個、ヒ°ラミット4基	134,443
12	"	網走東部	網走市網走港北防波堤灯台より真方位82°50' 17,920m	80m	6,982.4空 ³ 、円筒型 321個、ヒ°ラミット4基	365,470
		網走東部 その2	網走市網走港北防波堤灯台より真方位82°50' 17,840m	75m	6,982.4空 ³ 、円筒型 321個、ヒ°ラミット4基	

(3) 網走海域地区広域漁場(網走西部)魚礁設置事業 (単位:千円)

全 体 事 業		漁場開発面積	54.0ha
事業期間	平成13年度~平成15年度	事業箇所	網走市沖合 7,300m
対象水産生物	タラ・スケトウダラ・ホッケ・カレイ・タコ	事業費	404,000
事業内容	鋼製高層魚礁 S R - 35 - 6型 6基(23,682空 ^m ³)		

(4) - 1 雄武地区人工礁漁場造成事業 (単位:千円)

事業期間		漁場開発面積	1,638ha
対象水産生物	ケガニ・カレイ類・ホッケ	事業箇所	雄武町地先沖 18,000m
事業内容	円筒型 6,300個(28,854空 ^m ³)、タートルブロック 544個(13,436.8空 ^m ³)		
			事業費(調査費)
			608,688(9,980)

(4) - 2 湧別地区人工礁漁場造成事業 (単位:千円)

事業期間		漁場開発面積	483ha
対象水産生物	ケガニ・カレイ類・ホッケ	事業箇所	湧別町地先沖 18,000m
事業内容	ピラミット 90基(18,228空 ^m ³)、タートルブロック 1,200個(32,640空 ^m ³)		
			事業費(調査費)
			796,450(8,000)

(4) - 3 斜網地区人工礁漁場造成事業 (単位:千円)

事業期間		漁場開発面積	340ha
対象水産生物	カレイ・タコ・カニ	事業箇所	小清水町字止別地先海域
事業内容	ピラミット 54基(9,358.2空 ^m ³)、円筒型 4,512個(20,664.96空 ^m ³)		
			事業費(調査費)
			639,734(8,000)

(5) 雄武・興部地区大規模増養殖場造成事業 (単位:千円)

事業期間		漁場開発面積	44ha
対象水産生物	エゾパフウニ	事業箇所	雄武町雄武地先、興部町沙留地先
事業内容(雄武工区)	事業内容(興部工区)		事業費(調査費)
防氷堤 18堤(六脚ブロック 697個)	防氷堤 10堤(六脚ブロック 420個)	1,578,000	
藻場施設 12基(896個、11,757.1m ³)	藻場施設 7基(333個、3,615.3m ³)	(18,980)	
鋼管堤 7堤(21基)	鋼管堤 7堤(30基) 修復工事4堤		

(6) 雄武・興部地区沿岸漁場適正利用促進事業 (単位:千円)

年度	地区名	事業内容	事業費
3	雄武・興部地区	興部町字沙留地先 防氷堤3堤(鋼管柵)10m×3基×2堤、10m×1基×1堤	60,000

(7) - 1 サロマ湖地区地先型増殖場造成事業 (単位:千円)

事業期間		漁場開発面積	214,740m ²
対象水産生物	アサリ	事業箇所	常呂町・佐呂間町・湧別町地先
事業内容	人工干潟 214,740m ²		
			事業費
			593,737

(7) - 2 沙留地区地先型増殖場造成事業 (単位:千円)

事業期間		漁場開発面積	12,960m ²
対象水産生物	リシリコンブ	事業箇所	興部町字沙留地先
事業内容	防氷堤設置 5堤 着定基質 12,960m ²		
			事業費(調査費)
			275,677(6,909)

(7) - 3 沢木地区地先型増殖場造成事業 (単位:千円)

事業期間		漁場開発面積	20,345m ²
対象水産生物	エゾパフウニ	事業箇所	雄武町字沢木地先
事業内容	囲い礁 1セット 着定基質 20,345m ²		
			事業費
			286,765

(7) - 4 元沢木地区地先型増殖場造成事業 (単位:千円)

事業期間		漁場開発面積	17,839m ²
対象水産生物	エゾパフウニ	事業箇所	雄武町字沢木地先
事業内容	囲い礁 1セット 着定基質 17,839m ²		
			事業費
			240,833

(7) - 5 幌内地区地先型増殖場造成事業 (単位:千円)

事業期間		漁場開発面積	12,703m ²
対象水産生物	エゾパフウニ	事業箇所	雄武町字幌内地先
事業内容	囲い礁 1セット 着定基質 12,703m ²		
			事業費
			243,133

(7) - 6 雄武地区地域水産物供給基盤(新雄武)増殖場造成事業 (単位:千円)

事業期間		漁場開発面積	12,097m ²
対象水産生物	エゾパフウニ	事業箇所	雄武町魚田地先
事業内容	囲い礁 1セット 着定基質 12,097m ²		
			事業費
			264,132

(7) - 7 雄武地区地域水産物供給基盤(雄武中部)増殖場造成事業 (単位:千円)

事業期間		漁場開発面積	12,700m ²
対象水産生物	エゾパフウニ	事業箇所	雄武町雄武地先
事業内容	囲い礁 1セット 着定基質 12,700m ²		
			事業費
			309,470

(8) - 1 常呂地区広域型増殖場造成事業

(単位：千円)

事業期間	平成6年度～平成7年度	漁場開発面積	1,361,700㎡
対象水産生物	ミズダコ	事業箇所	常呂町地先
事業内容	産卵礁 1,590基	事業費	342,443

(8) - 2 網走西部地区広域型増殖場造成事業

(単位：千円)

事業期間	平成9年度～平成10年度	漁場開発面積	132,000㎡
対象水産生物	ミズダコ	事業箇所	網走市字能取地先
事業内容	産卵礁 1,320基	事業費	282,849

(8) - 3 斜里地区広域型増殖場造成事業

(単位：千円)

事業期間	平成10年度～平成11年度	漁場開発面積	123,000㎡
対象水産生物	ミズダコ	事業箇所	斜里町真鯉地先
事業内容	産卵礁 1,230基	事業費	274,665

(8) - 4 網走地区広域型増殖場造成事業

(単位：千円)

事業期間	平成11年度～平成12年度	漁場開発面積	129,000㎡
対象水産生物	ミズダコ	事業箇所	網走市港町地先海域
事業内容	産卵礁 1,230基	事業費	291,724

(8) - 5 知床地区広域型増殖場造成事業

(単位：千円)

事業期間	平成12年度～平成13年度	漁場開発面積	123,000㎡
対象水産生物	ミズダコ	事業箇所	斜里町日ノ出及び岩尾別地先海域
事業内容	産卵礁 1,230基	事業費	258,897

平成13年度は水産基盤整備事業 斜里地区地域水産物供給基盤(知床)増殖場造成事業として実施

(8) - 6 斜里地区地域水産物供給基盤(知床止別)増殖場造成事業

(単位：千円)

事業期間	平成14年度	漁場開発面積	123,000㎡
対象水産生物	ミズダコ	事業箇所	斜里町止別地先
事業内容	産卵礁 1,230基	事業費	259,500

(8) - 7 網走海域地区広域漁場(能取)増殖場造成事業

(単位：千円)

事業期間	平成15年度～平成16年度	漁場開発面積	140,000㎡
対象水産生物	ミズダコ	事業箇所	網走市沖合
事業内容	産卵礁 1,400基	事業費	254,119

(9) - 1 サロマ湖地区養殖場造成事業

(単位：千円)

調査期間	昭和46年度～昭和47年度	調査費	(46年) 14,000 (47年) 14,600
事業期間	昭和48年度～昭和57年度	全体事業費	実績 48年～57年 2,390,126
対象水産生物	ホタテガイ・カキ	事業箇所	常呂町ワッカ
事業内容			事業費
導流堤199.6m、水路護岸634.1m、消波堤200m、橋梁60m、護岸工跡、サロマ湖第2湖口水路施設一式			2,390,126

(9) - 2 コムケ湖地区養殖場造成事業

(単位：千円)

事業期間	昭和52年度～昭和62年度	漁場開発面積	48ha
対象水産生物	ギンザケ・シロザケ・カキ等	事業箇所	紋別市沼の上
事業内容			事業費(調査費)
水路護岸、導流堤、消波堤、取付道路、橋梁、湖内浚渫			2,666,874(19,979)

(9) - 3 サロマ湖地区養殖場造成事業

(単位：千円)

事業期間	昭和60年度～平成元年度	漁場開発面積	730ha
対象水産生物	ホタテガイ	事業箇所	常呂町字ワッカ(サロマ湖原湖口部)
事業内容	工専用棧橋、工専用道路、防氷導流堤	事業費	512,604

(9) - 4 トウフツ地区養殖場造成事業

(単位：千円)

事業期間	平成7年～平成10年度	漁場開発面積	8.627ha
対象水産生物	カキ	事業箇所	常呂町字トウフツ
事業内容	土砂浚渫 145,861m ³	事業費	727,933.93

(10) 小規模漁場保全事業(補助事業)

(単位：千円)

年度	事業主体	事業箇所	事業内容	総事業費	内国費	工事費
58	湧別町	サロマ湖	枯アマモ除去 31.612㎡	62,700	31,350	59,500

(11) 大規模漁場保全事業(補助事業)

(単位：千円)

事業主体	斜里町	全体事業費	(実績) 369,150	
事業期間	平成3年～平成5年度	事業量	駆除5,789ha、造成3,834ha	
対象水産生物	ホタテガイ	事業箇所	斜里町地先海域	
事業内容		総事業費	内国費	工事費
海底堆積物(ヒトデ他)等の除去及び海底耕うん		369,150	184,575	354,371.5

(12) ニツ岩地区幼稚仔保育場造成事業

(単位：千円)

事業期間	昭和54年度～昭和55年度	漁場開発面積	10ha
対象水産生物	エゾパフウニ	事業箇所	網走市ニツ岩地先
事業内容	石詰め方格礁設置 掘削溝 10本 総延長 1,750m	事業費(調査費)	249,940(10,000)

(13) 第2サロマ湖地区沿岸漁場適正利用促進事業

(単位：千円)

事業期間	平成8年度～平成13年度	事業面積	防水柵 700㎡、防水柵係留部 6基
対象水産生物	ホタテガイ・カキ	事業箇所	常呂町字栄浦地先
事業内容	防水柵 130m×5スパン 防水柵係留部 6基	事業費	897,161

平成13年度は水産基盤整備事業 サロマ湖地区地域水産物供給基盤(第2サロマ湖床)養殖場造成事業として実施

(14) サロマ湖地区沿岸漁場施設補修事業

(単位：千円)

事業期間	平成4年度～平成6年度	事業面積	10,058㎡
対象水産生物	ホタテガイ	事業箇所	常呂町字栄浦(第2湖口)
事業内容	床止工(水路部及び湖内側)	事業費	315,265

2. 災害復旧事業

(単位：千円)

年度	被災年度	事業実施施設名	事業内容	事業費
62	61	コムケ湖地区養殖場	導流堤消波工(18.5m)、消波堤(112m)	86,760
63	"	"	消波堤(112m)合掌ブロック4t型 45個製作 162個設置	11,700
元	62	サロマ湖地区養殖場	導流堤消波工(124.7m)、水路護岸(23.6m)、消波堤(44.1m)	85,350
	61	"	消波堤三脚ブロックA4t型	30,083
	63	コムケ湖地区養殖場	水路護岸(15.0m)	2,498
2	2	サロマ湖地区養殖場	導流堤消波工(98.3m)、消波堤(51.3m)	78,047
	"	"	水路護岸	1,674
	"	コムケ湖地区養殖場	水路護岸(8.35m)	16,000
			消波堤(49.3m)シェークブロック4t型 299個製作・設置	25,750
3	3	"	消波堤(90m)、方塊ブロック0.5t型11個製作・設置、合掌ブロック4t型 73個製作・設置、導流堤A部(90m)、シェークブロック4t型71個製作・設置、左岸水路護岸(10.3m)、堤体工(90m)、合掌ブロック4t型 207個製作・設置	37,000

3. 北海道いきいき浜づくり事業

(単位：千円)

年度	営業主	事業種目	事業内容	総事業費	内道費
11	網走市	資源づくり事業	飼育水槽 3基、貯水槽 1基	949	400
	網走漁協	流通加工事業	低温保管施設 2基	4,830	2,300
	常呂漁協	資源管理事業	水中ビデオ整備一式	6,657	1,651
	サロマ湖養殖漁協	資源づくり事業	アサリ種苗移植	1,046	475
	紋別漁協	流通加工事業	紫外線殺菌装置一式、海水濾過装置一式	525	262
	雄武漁協	資源管理事業	漁場管理システム一式	1,963	935
12	ウトロ漁協	資源づくり事業	種苗生産施設一式	1,250	595
	"	流通加工事業	ステンレス製荷捌きタンク 50基	12,180	5,800
	サロマ湖養殖漁協	養殖事業	ホタテガイ浮遊幼生システム	4,862	2,315
	"	資源づくり事業	アサリ種苗移植 2,500千粒	2,546	1,000
	紋別漁協	資源管理事業	漁場管理システム一式	5,250	2,300
13	"	資源づくり事業	飼育生け簀一式 2基	4,325	2,059
	常呂漁協	漁場づくり事業	水路浚渫 9千㎡	25,830	300
	サロマ湖養殖漁協	養殖事業	ホタテガイ浮遊幼生測定システムソフト	2,856	1,360
	常呂漁協	流通・加工事業	高鮮度保持タンク 20台	3,570	1,700
	紋別漁協	資源管理事業	塩分水温測定器(STD)及び環境調査	2,635	1,250
14	"	流通・加工事業	シュリンク(包装機) 1基	3,213	1,530
	常呂漁協	流通・加工事業	ホッケ保管タンク 30台	4,252	2,025
	紋別漁協	流通・加工事業	魚卵連続分離装置一式	6,268	2,960
	"	資源づくり事業	海中飼育ケース一式	2,172	1,034

4. 浜の改革推進事業

(単位：千円)

年度	事業内容	事業主体	事業内容	事業費
15	漁業新技術導入	西網走漁協	調査・解析 一式、人工海藻礁設置 5箇所	5,497
16	浜の雇用促進	網走漁協	処理・畜養及び販売施設 1棟	22,680
	高年齢・女性就労環境支援	紋別漁協	ホタテ加工機械一式	14,962
	漁業新技術導入	ウトロ漁協	生ゴミ(ウニ殻)処理施設一式	5,300
17	共同化・協業化促進	沙留漁協	貝殻粉碎機器整備一式	4,376
	共同化・協業化促進	西網走漁協	前開きステンレス水槽 20台	6,300
18	浜の雇用促進	沙留漁協	鮮重量選別機、魚体洗浄機、三枚卸機、内臓処理機等	58,674
	漁業新技術導入事業	サロマ湖養殖漁協	ノロウイルス検査機器一式	6,825
	地域関連産業連携支援事業	常呂漁協	ステンレス製水張タンク 50台	17,588

は地域政策補助金で実施

5. 内水面漁業振興施設整備事業

(1) 内水面振興対策事業

(単位：千円)

年度	市町村名	事業主体	事業場所	事業内容	事業費
2	網走市	西網走漁協	網走市字卯原内	40t型トラックスケール上屋1棟 54.55㎡	16,500
3	"	網走市	網走市能取港町1丁目	鉄筋コンクリート平屋建一式 337㎡	120,000
4	置戸町	置戸町	置戸町字常元	ふ化池1面58.52㎡、ふ化池上屋1棟 178.2㎡、管理棟1棟 38.88㎡、取排水施設一式	34,505
5	"	"	"	浮棧橋1基、遊漁生け簀1基、指導救護船1基	46,896
7	網走市	網走漁協	網走市字北浜地先瀧湧湖	力キ養殖場造成 浚渫 A = 15,000㎡、V = 20,740m³	113,300
8	"	西網走漁協	網走市字卯原内	鉄骨平屋建2棟	118,450
12	紋別市	北見管内さけ・ます増協	紋別市渚町字津々441	さけます飼育池 468.7㎡	61,425

(2) 魚道設置事業

(単位：千円)

年度	市町村名	河川名	工作物	魚道形式	工事費
元	生田原町	生田原川	頭首工	直線式階段型	4,995.5
	"	浦島内川	"	"	6,664.1
5	"	砂金沢川	治山ダム	アイスハーバー型	7,137.9
6	西興部村	興部川	落差工	"	13,184
7	"	"	"	"	12,360
9	"	"	"	"	13,755
10	"	"	"	"	14,385
11	"	"	"	"	10,500

6. 沿岸漁業漁村振興構造改善事業

(単位：千円)

年度	事業種目	事業主体	事業内容	事業費
12	漁業近代化推進施設整備事業	佐呂間漁協	水産廃棄物等処理施設：廃水処理施設、鉄筋コンクリート造 82.5㎡・調整槽 350t/日	76,236
		湧別漁協	水産廃棄物等処理施設：廃棄物焼却処理施設、鉄骨平屋建 167.57㎡・整流室・ガス冷却装置・ダスト処理設備・冷却水槽、1.56 t/h	466,029
		雄武漁協	漁船保全修理施設：漁船上架施設、木造平屋建 28.62㎡・上架用ウインチ・直揚台車・横取台車	40,066
	流通等改善施設整備事業	紋別漁協	水産物荷捌施設：鮭鱒選別処理システム、選別台 3台・タンク 60台他	31,924
	美しいむらづくりモデル地区支援推進事業	興部町	モデル地区推進事業：児童・生徒交流学習事業、オホーツク味覚フェア推進事業	781
13	流通等改善施設整備事業	網走漁協	海水処理施設 海水貯水槽 150t、冷却装置、殺菌装置、取水ポンプ 1,000L/min、機械室	75,390
		雄武漁協	冷凍冷蔵施設 鉄骨造2階建 2,044.86㎡、附帯設備一式、機械器具、電動フォークリフト 2台	677,019
	漁業近代化施設整備事業	常呂漁協	漁船保全修理施設 自走式上架施設一式 クレーン能力 68t	140,700
		雄武漁協	漁船保全修理施設 上架用電動油圧ウインチ、附帯設備一式、船捲揚機格納庫 28.62㎡、台車	43,628
	美しいむらづくりモデル地区支援推進事業	興部町	モデル地区推進事業：児童・生徒交流学習事業、オホーツク味覚フェア推進事業	822
14	流通等改善施設整備事業	雄武漁協	製氷貯氷施設 鉄筋コンクリート造5階建 615.75㎡	313,981
	沿岸漁場環境保全事業	サロマ湖養殖漁協	漁場・養殖場環境管理施設 観測ブイ 4基 データ表示装置 8箇所、データ解析装置1式	86,415
	流通等改善施設整備事業	紋別漁協	水産物加工処理施設 鉄骨造2階建一部塔屋 399.1㎡選別機、トンネルフリーザー、冷凍機、貨物エレベーター	280,161
	流通等改善施設整備事業	網走漁協	製氷貯氷施設 鉄筋コンクリート造5階建 682.62㎡	356,013
15	衛生管理型流通高度化事業	常呂漁協	水産物加工処理施設 乾貝柱加工処理施設 鉄骨造平屋建 934.8㎡	199,500
	高度衛生管理水産物供給推進事業	雄武漁協	鮮度保持ステンレスタンク 60台、フォークリフト2台	20,580
	高度衛生管理型水産物供給施設モデル事業	興部町	廃水処理施設(鉄骨造平屋建 861.24㎡)	492,113

7. 水産業振興構造改善事業

(単位：千円)

年度	事業種目	事業主体	事業内容	事業費
18	水産物供給施設等整備事業	佐呂間漁協	水産廃棄物等処理施設：排水処理、鉄骨造 126.57㎡ 400m /日	84,788

8. 漁業集落環境整備事業

(単位：千円)

年度	事業主体	事業種目	実施内容	事業費
63 ~ H3	常呂町	集落道、飲雑用水施設、緑地広場施設、排水管路及び終末処理施設、監視委託	測量試験、用地補償工事一式、工事一式、施行監理委託	779,584
5 ~ 9	湧別町	集落道、集落排水施設、緑地広場施設	測量試験、照明施設、管路工・排水施設一式、歩道整備、緑地整備(広場・植栽・休憩所・便所・運動施設)一式	882,800
11~ 12	佐呂間町	集落道、集落排水施設、終末処理場	測量試験、排水管路工、終末処理場、集落道	530,000

(単位：千円)

13	佐呂間	浜佐呂間	集落排水施設、終末処理場	排水管路工、用地整備電気工	230,000
		富武士	集落排水施設、防災安全施設	測量試験、防犯灯設置	40,000
		若里	防災安全施設、集落排水施設、集落道	測量試験、防犯灯設置	42,000
14	佐呂間	浜佐呂間	集落排水施設	排水管路工	100,000
		富武士	集落排水施設	排水管路工	80,000
		若里	集落排水施設	排水管路工、測量試験	80,000
15	佐呂間	浜佐呂間	集落排水施設	排水管路工	114,031
		富武士	集落排水施設	排水管路工	61,015
		若里	集落排水施設	排水管路工	85,477
16	佐呂間	富武士	集落排水施設	排水管路工	147,000
		若里	集落排水施設	排水管路工	109,000
		栄浦	集落排水施設	終末処理場改修(電気・機械更新)	80,000
17	北見(常呂町)				
	佐呂間	富武士	集落排水施設	排水管路工	73,500
18	北見(常呂町)	栄浦	集落排水施設	終末処理場機器更新工事、施工管理委託	46,100

9. 漁港漁村活性化対策事業

(単位：千円)

年度	事業主体	事業種目	実施内容	事業費	
10	11明許	佐呂間町	漁港美化促進施設	トイレ 1棟、ゴミステーション 1ヶ所	25,000
11		網走市	放置艇収容施設	ポートヤード、駐車場、道路	76,000
13		北海道	漁港環境改善推進施設	航路除砂 3,000㎡(沙留漁港)	39,050
14		湧別町	美化・利用整序促進施設	トイレ 1棟	21,253
15		網走市	漁港環境改善推進施設	荷揚用クレーン 16基	39,318

10. 新漁村コミュニティ基盤整備事業

(単位：千円)

年度	事業主体	事業種目	実施内容	事業費	
15		湧別町	交流基盤施設	休憩展望室・アーケード 一式	69,013

11. 船揚場整備事業

(単位：千円)

年度	事業主体	事業実施場所	事業量	事業費
元	湧別漁協	湧別町字志撫子地先	船揚場前面浚渫 A=2,585㎡ V=2,800m ³	8,013
2	常呂漁協	佐呂町字富武士177番地地先	船揚場一式、波除堤一式	14,986
4	常呂町	常呂町字栄浦	物揚場改修 L=74.23m 普通矢板方式	23,535
5	"	"	物揚場改修 L=88.21m 普通矢板方式	55,105
	佐呂間町	佐呂間町字若里	波除堤 L=31.10m W=10.40m A=323.44㎡	20,025
7	"	"	波除堤 コンクリート舗装 L=29.70m W=9.00m A=267.30㎡	4,532
	湧別町	湧別町字志撫子地先	波除堤 L=20.00m W=6.00m A=141.70㎡	32,960
11	常呂町	常呂町字栄浦地先	波除堤改良 L=40.00m W=6.50m	37,989
12	"	"	斜路工 217.5㎡、大型籠設置 24.0㎡	28,277
13	"	"	物揚場(L=90.00m W=20.00m)	29,400
14	"	"	物揚場(L=90.00m W=20.00m)	27,300
	網走漁協	網走市港町	漁船上架台車一式	18,800
15	常呂町	常呂町字栄浦地先	物揚場(L=90.00m W=20.00m)	17,850
16	湧別町	湧別町字登栄床(中番屋地区)	波除堤(本体工 L=50.20m W=15.00m)	31,574
17	湧別町	湧別町字登栄床(中番屋地区)	波除堤：増設(本体工 L=50.20m W=15.00m)	64,050

12. 水産物流通加工基盤強化対策事業

低コスト流通加工型施設整備事業

(単位：千円)

地域名	年度	施設名	施設の概要	設置場所	事業主体	施設規模	総事業費	国費	道費	その他
興部	7	多温度帯対応流通加工施設	製氷貯氷施設	沙留漁港用地	沙留漁協	鉄筋コンクリート造3階建 573.45㎡ 製氷 20ト/日・貯氷 100ト	279,645	90,500	54,300	134,845
	8	品質高度化促進施設	処理加工施設	同上	同上	鉄骨、鉄筋コンクリート造 一部2階建 1,729.82 5㎡	528,500	176,166	105,699	246,635
	8	品質高度化促進施設	処理加工施設	同上	同上	鉄骨、鉄筋コンクリート造 一部2階建 1,504.04 2㎡	524,500	140,000	84,000	300,500
雄武	10	品質高度化促進施設	冷蔵施設	雄武町字雄武1738-2、1739-1	雄武町	鉄骨平屋建 2,375.2 036㎡ 実能力 2,063ト	576,870	188,090	112,854	275,926
	12	品質高度化促進施設	処理加工施設	雄武町字雄武雄武漁港用地	雄武漁協	鉄骨造 2階建 2,586 ㎡	1,303,050	413,666	248,200	641,184
	13	環境対策高度化施設	廃棄物処理施設	雄武町字幌内73番地	雄武水産施設利用協同組合	鉄骨造平屋建 883.5 ㎡	608,307	289,670	57,934	260,703

(注) 1. の道費は、水産系廃棄物処理対策事業として補助された。

(注) 2. 平成13年度から「水産物産地流通加工施設高度化対策事業」になった。

第10 水産金融対策事業

1. 制度資金融資実績(平成16～18年度)

(単位:千円)

区分	資金名	年度	H16年		H17年		H18年	
		項目	件数	金額	件数	金額	件数	金額
漁業関係	設備資金	漁業近代化資金	127	791,510	115	779,680	97	826,300
		共同利用施設	2	600,000	5	606,760	3	426,600
	運転資金	漁業振興資金	301	1,413,950	214	1,106,200	190	1,035,350
関水産加工係工	運転資金	水産加工振興資金	1	120,000	1	70,000	1	70,000
	負債整理その他	水産加工経営改善促進資金	14	314,170	11	246,640		

資料:水産課

(参考)農林漁業金融公庫資金(水産関係)融資状況(平成16年度～平成18年度:網走支庁管内分)

(単位:千円)

資金名	項目	年度	H16年		H17年		H18年	
		項目	件数	金額	件数	金額	件数	金額
沿岸漁業構造改善推進	非補助							
漁業経営改善支援								
漁業基盤整備	漁場整備		1	316,000	1	280,000	1	140,000
農林漁業施設資金	共同利用施設				1	120,000		
水産加工			3	244,000	2	308,000	2	410,000
中山間地域活性化			2	300,000				
計			6	860,000	4	708,000	3	550,000

資料:農林漁業金融公庫北海道支店

2. 平成18年度 漁業近代化資金承認状況

(単位:千円)

資金種類	1		2		3		4		5		7		個人施設計		共同利用施設		合計	
	件数	金額	件数	金額	件数	金額	件数	金額	件数	金額	件数	金額	件数	金額	件数	金額	件数	金額
ウト口	2	85,000	1	20,000	1	5,500							4	110,500			4	110,500
斜里第一	3	185,000											3	185,000			3	185,000
網走	3	107,100			4	11,030	12	55,320					19	173,450			19	173,450
常呂	9	130,100	2	5,900	3	27,300	1	1,700					15	165,000			15	165,000
佐呂間	1	4,000											1	4,000	1	14,000	2	18,000
湧別	11	52,560	3	9,550	3	8,600	8	10,890					25	81,600			25	81,600
紋別	4	10,270											4	10,270			4	10,270
沙留	1	9,600	1	13,680									2	23,280	1	387,600	3	410,880
雄武	7	28,040	1	6,000	3	8,470	5	3,990					16	46,500			16	46,500
西網走	5	19,600	1	2,500	1	3,000	1	1,600					8	26,700	1	25,000	9	51,700
その他													0	0			0	0
合計	46	631,270	9	57,630	15	63,900	27	73,500	0	0	0	0	97	826,300	3	426,600	100	1,252,900

資料:水産課

網走支庁管内漁業士会名簿

[H 2 0 . 1 . 1 現在]

区 分	役 職	認定年度	所属漁協	氏 名	備 考
指導漁業士 (1 4 名)	会 長 副会長 副会長 監 事 副会長	S 6 2	佐 呂 間	いしかわ いさむ 石 川 勇	H 7 青年漁業士
		S 6 2	紋 別	ふじた こうたろう 藤 田 孝太郎	
		H 元	西 網 走	おおたか たかよし 大 高 隆 吉	
		H 3	斜里第一	かりの野 たけみ 狩 野 武 美	
		H 9	網 走	すがわら いわお 菅 原 徹	
		H 1 0	斜里第一	すぎむら まさよし 杉 村 政 由	
		H 1 1	雄 武	みかわ ひろゆき 三 河 裕 行	
		H 1 3	ウ ト 口	たかぎ のりよし 高 木 規 好	
		H 1 3	網 走	しら い はるみ 白 井 晴 美	
		H 1 4	常 呂	あいた ひろゆき 相 田 海 之	
H 1 4	紋 別	いしかわ くみこ 石 川 久美子			
H 1 4	沙 留	なりかわ かずまさ 成 川 和 正			
H 1 5	湧 別	なかむら あつこ 中 村 厚 子			
H 1 5	湧 別	よしおが のりお 吉 岡 法 生			
青年漁業士 (8 名)	監 事	H 3	常 呂	なかがわ おさむ 中 川 修	
		H 1 3	ウ ト 口	おおみや きょういち 大 宮 恭 一	
		H 1 3	湧 別	さいとう まさゆき 斉 藤 昌 之	
		H 1 5	佐 呂 間	すみよし としふみ 住 吉 俊 文	
		H 1 6	沙 留	さかもと みちのり 坂 本 亨 憲	
		H 1 8	網 走	わたなべ きみあき 渡 辺 公 晶	
		H 1 8	雄 武	かたがわ たかあき 片 川 貴 朗	
H 1 9	紋 別	まつい まさつぐ 松 井 雅 嗣			
名誉漁業士 (名 誉 会 員) (3 名)		H 1 5	紋 別	かさい たかこ 葛 西 孝 子	
		H 1 6	常 呂	しんや きょうこ 新 谷 恭 子	
		H 1 6	沙 留	やまうち ゆきよし 山 内 幸 義	

第18期網走海区漁業調整委員会委員名簿

[平成20年1月現在]

職名	氏名	選任区分	委員歴	主な役職
会長	すぎもり たかし 杉森 隆	学識経験	H.8.8.8 ~ 3期目	佐呂間漁協代表理事組合長
副会長	あべ しげる 阿部 滋	公選	S.56.11.26 ~ 7期目	紋別漁協代表理事組合長
副会長	さくらば たけひろ 桜庭 武弘	公選	H.8.8.8 ~ 3期目	斜里第一漁協代表理事組合長
職務代理	こまき やすはる 駒木 安治	公選	S.63.8.8 ~ 5期目	網走漁協理事
委員	たておか とおる 館岡 徹	公選	H.12.8.8 ~ 2期目	湧別漁協副組合長理事
委員	たけもと よしひろ 竹本 吉弘	学識経験	H.13.5.8 ~ 2期目	北見漁船保険組合専務理事
委員	すずき まさのぶ 鈴木 雅宣	公益代表	H.11.9.9 ~ 3期目	網走市副市長
委員	たけだ たかし 武田 隆	公選	H.4.8.8 ~ 4期目	常呂漁協理事
委員	よこうち たけひさ 横内 武久	学識経験	H.12.8.8 ~ 2期目	沙留漁協代表理事組合長
委員	たかくわ やすふみ 高桑 康文	学識経験	H.16.8.8 ~ 1期目	常呂漁協代表理事組合長
委員	いまい てつお 今井 鐵男	公選	H.8.8.8 ~ 3期目	ウト口漁協代表理事組合長
委員	かたがわ りゅういち 片川 隆市	公選	H.17.7.4 ~ 1期目	雄武漁協代表理事組合長
委員	かわぞえ ひでき 川副 秀樹	公益代表	H.19.9.3 ~ 1期目	斜里町副町長
委員	きむら まさゆき 木村 政幸	公選	H.16.8.8 ~ 1期目	網走漁協理事
委員	さとう えいぞう 佐藤 榮藏	公選	H.8.8.8 ~ 3期目	紋別漁協代表監事

(平成16年8月8日就任 / 平成20年8月7日満了)



オホーツク・ロゴマーク

東京都のデザイナー須賀裕明氏が考案したこのロゴマークは、北海道と「オホーツク」のラインを「オホーツクブルー」で、またオホーツク地域を、「自然」・「新鮮」・「期待」・「友好」・「永遠」などを象徴するグリーンで表現しています。

メインモチーフのサケの尾の部分で、みずみずしい「新芽」をかたどり、「海」「農」「林」などの豊かな資源や自然の魅力(観光)に溢れたオホーツク地域を象徴するとともに、植物が大地から大空に向かって芽生え、成長していく力強いイメージから、「新鮮な活力に満ちたオホーツク地域」、「将来へのさらなる発展」などをシンボライズしています。

平成18年版 網走の水産

平成20年2月発行

網走支庁産業振興部水産課 編

北海道網走支庁 発行

〒093-8585 北海道網走市北7条西3丁目
電話 (0152)41-0654番