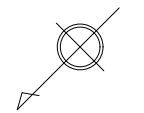
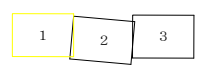
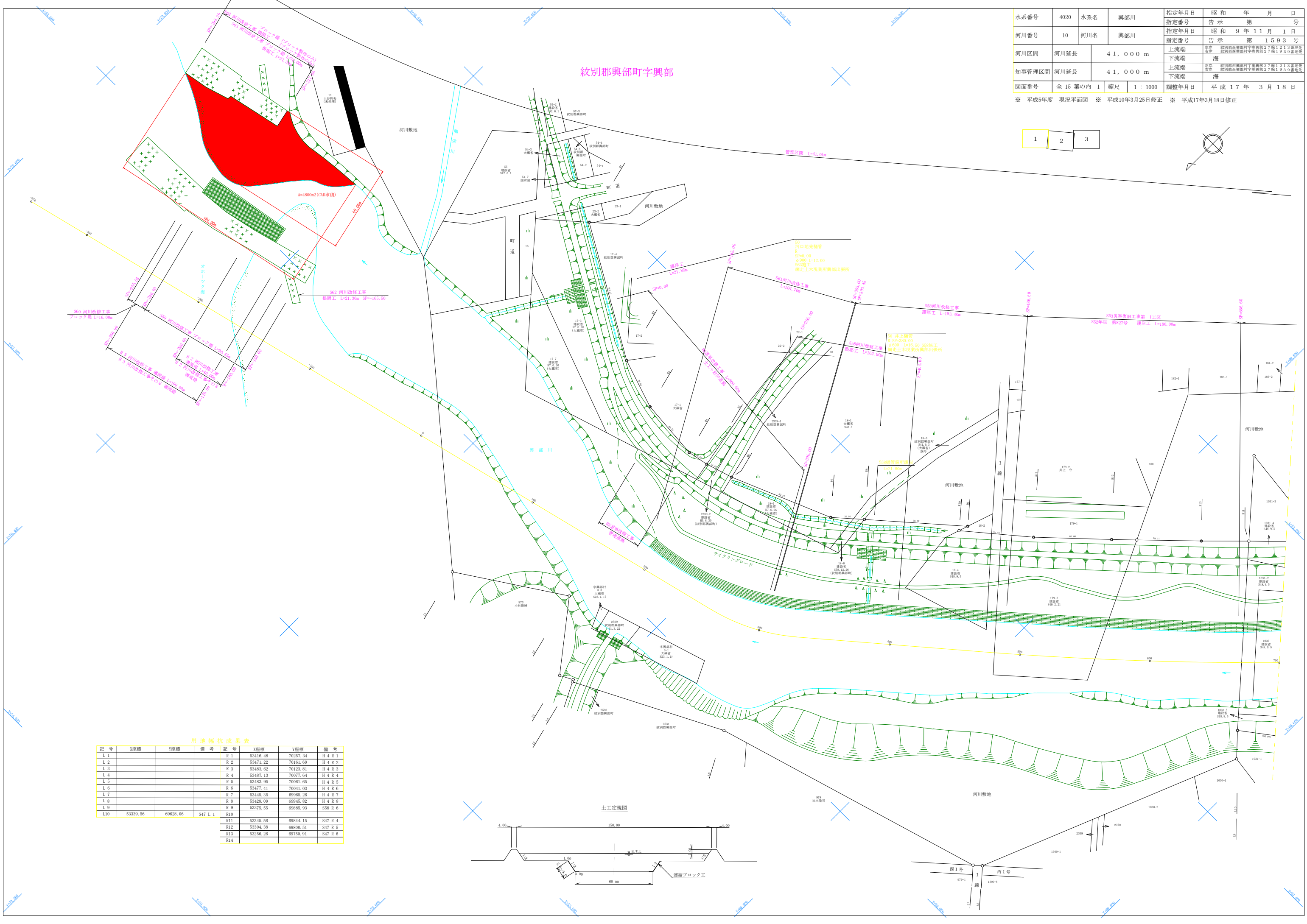


水系番号	4020	水系名	興部川	指定年月日	昭和 年 月 日	
河川番号	10	河川名	興部川	指定番号	告示 第 号	
河川区間	河川延長	41,000 m	指定年月日	昭和 9 年 11 月 1 日	指定番号	告示 第 1593 号
知事管理区間	河川延長	41,000 m	上流端	左岸 紋別郡興部町字豊田2丁目123番地先 右岸 紋別郡興部町字豊田2丁目193番地先	下流端	海
図面番号	全 15 葉の内 1	縮尺	1:1000	調整年月日	平成 17 年 3 月 18 日	

※ 平成5年度 現況平面図 ※ 平成10年3月25日修正 ※ 平成17年3月18日修正

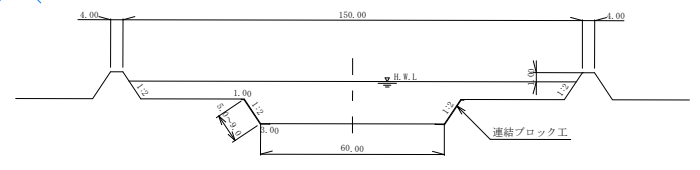
紋別郡興部町字興部



用地幅収成果表

記号	X座標	Y座標	備考	記号	X座標	Y座標	備考
L 1				R 1	53416.48	70257.34	H 4 R 1
L 2				R 2	53471.22	70161.69	H 4 R 2
L 3				R 3	53483.62	70123.81	H 4 R 3
L 4				R 4	53487.13	70077.64	H 4 R 4
L 5				R 5	53483.95	70061.65	H 4 R 5
L 6				R 6	53477.41	70041.03	H 4 R 6
L 7				R 7	53445.35	69965.28	H 4 R 7
L 8				R 8	53428.09	69945.82	H 4 R 8
L 9				R 9	53375.55	69885.93	S58 R 6
L10	53339.56	69628.06	S47 L 1	R10			
				R11	53345.56	69844.15	S47 R 4
				R12	53304.38	69800.51	S47 R 5
				R13	53256.26	69750.91	S47 R 6
				R14			

土工定規図



西1号

