



陸から海から、秘境を



知床八景を巡る。

知床の数ある絶景の中から、公募により選定された8つの景勝地が「知床八景」です。手付かずの原生林、迫力あふれる滝や断崖など、秘境・知床を身近で感じられる場所ばかりなので、ぜひ、じっくり滞在して、8つのシーンの全てを心に刻んでください。
※冬季など、季節により利用できない場所があります。

3 夕陽台

MAP P28-D2

夕陽が海に朱色の筋をつくる春から秋、流水を黄金色に染める冬、それぞれに印象的です。



🚶 ウトロ温泉バスターミナルより徒歩で約15分

<https://www.shiretoko.asia/detail/scenic/yuhidai>

4 プユニ岬

MAP P28-D2

オホーツクの海岸線やウトロ港、さらには阿寒国立公園の山まで見渡す事ができるポイントです。



🚶 斜里町ウトロより車で約5分

<https://www.shiretoko.asia/detail/scenic/puyuni>

5 フレペの滝

MAP P28-D2

約100mの断崖の割れ目より湧き出た水が静かに流れ落ちる様子から「乙女の涙」と呼ばれています。冬期はスノーシュー(有料レンタル有)で行く事もできます。



🚶 斜里町ウトロより知床自然センターまで車で約10分、知床自然センターより遊歩道を徒歩で

<https://www.shiretoko.asia/detail/scenic/furepe>

6 知床峠

MAP P28-D2

ドライブコースとしても人気の知床横断道路。峠の頂上から見る、羅臼岳や樹海の眺望が魅力です。



🚗 通行可能期間 / 4月下旬～11月上旬


🚶 斜里町ウトロより車で約25分

https://www.shiretoko.asia/detail/scenic/shiretoko_touge

7 知床五湖

MAP P28-D2

原生林に囲まれた幻想的な5つの湖です。展望台からの眺望は大自然のパノラマです。



🚗 4月下旬～11月下旬/7:30～18:00

🚶 ウトロ温泉より定期バス1日4本運行。夏期など繁忙期はシャトルバス増便運行

📄 有料

<https://www.goko.go.jp> **E**

8 カムイワッカ湯の滝

MAP P28-D2

活火山である硫黄山の中腹から湧き出る温泉が川に流れ込み、川全体が流れる温泉のようになっています。



🚗 通行可能期間/6月上旬～10月上旬 知床五湖～カムイワッカ間の道路が利用可能※一般車両の通行規制があるので要確認

湯ノ滝のぼり/期間7月上旬～9月末

🚗 大人2,200円(マイカーで行く場合) ウトロ温泉バスターミナルよりバスで約53分、「カムイワッカ湯の滝」下車

<https://www.goshiretoko.com/kamuyuwakka/> **E K S T**

肌で感じる。


知床



① オシンコシンの滝

MAP P28-D3

断崖から水しぶきを上げて落ちる涼味満点の滝で、流れが2つに分かれていることから「双美の滝」とも呼ばれ、「日本の滝100選」に選ばれています。滝の中ほどの高さまである階段を上ると、滝の水しぶきを浴びるほど近くに寄ることができ、さらに迫力です。流氷の季節は見渡す限り白い海原が広がり、感動的です。


 斜里バスターミナルよりウトロ温泉行きバスで約36分
<https://www.shiretoko.asia/detail/scenic/oshinkoshin>



② オロンコ岩

MAP P28-D2

ウトロ港近くにある、高さが60mもある巨岩です。その昔、このあたりに住んでいた先住民「オロッコ族」から、この名がついたといわれています。170段あまりの急な石段を上っていくと頂上は平らで、岩礁が透けて見えるほど青く澄んだオホーツク海やウトロの街並み、知床連山などが広く見渡せます。

 ウトロ温泉バスターミナルよりウトロ港方面へ徒歩で約5分
<https://www.shiretoko.asia/detail/scenic/oronkoiva>



「知床ルール」について

世界の宝である知床半島の大自然を適正に利用しながらそのまま残すために、ガイドラインが作られています。エリアや季節などにより定められている利用上の注意やルール、マナーの厳守は、自然環境保全のためだけでなく自分の身の安全のためにも大切なことです。希少な植物にダメージを与えないように、動物たちと一定の距離を置くことで野生を育てるように行動するための指針。それが「知床ルール」です。

知床データセンター

▶ <https://shiretokodata-center.env.go.jp/> 