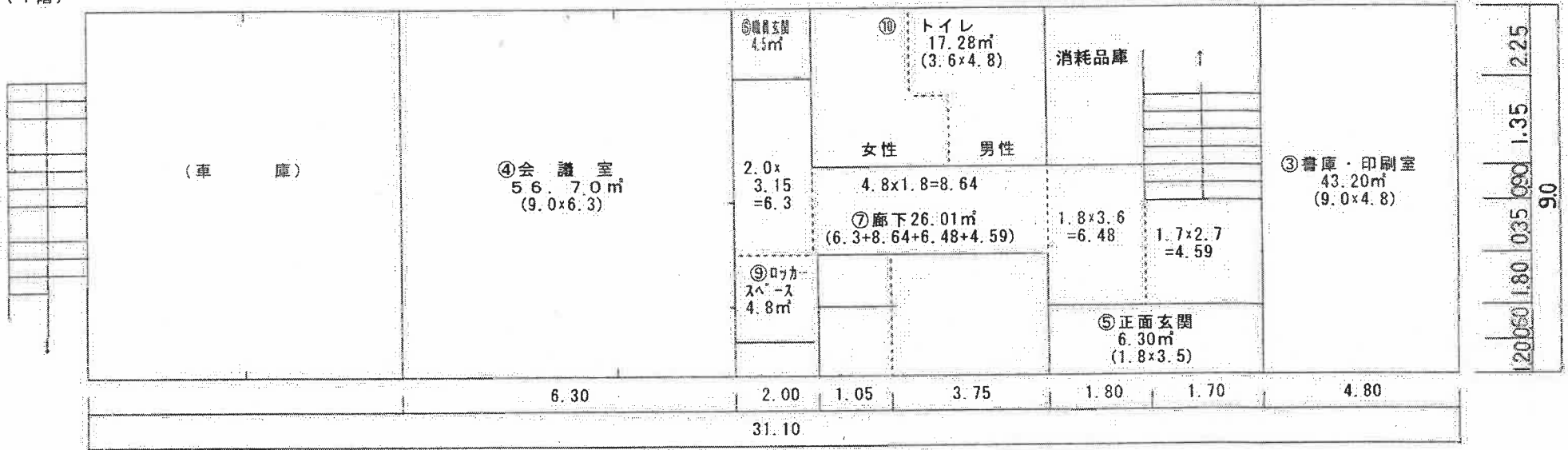
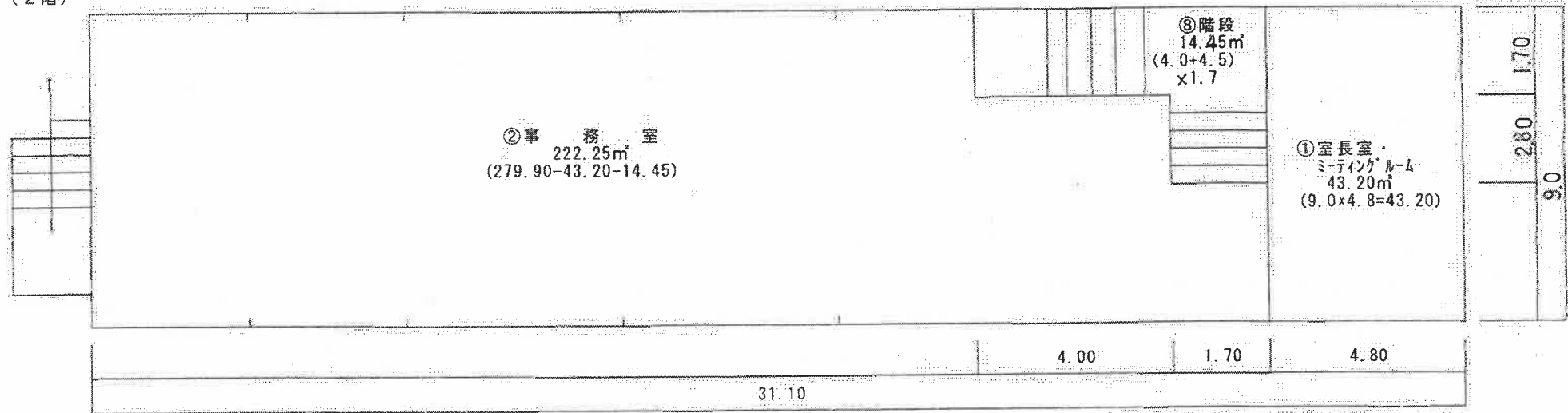


オホーツク総合振興局東部森林室庁舎
 庁舎清掃業務箇所図（庁舎見取図）

(1階)

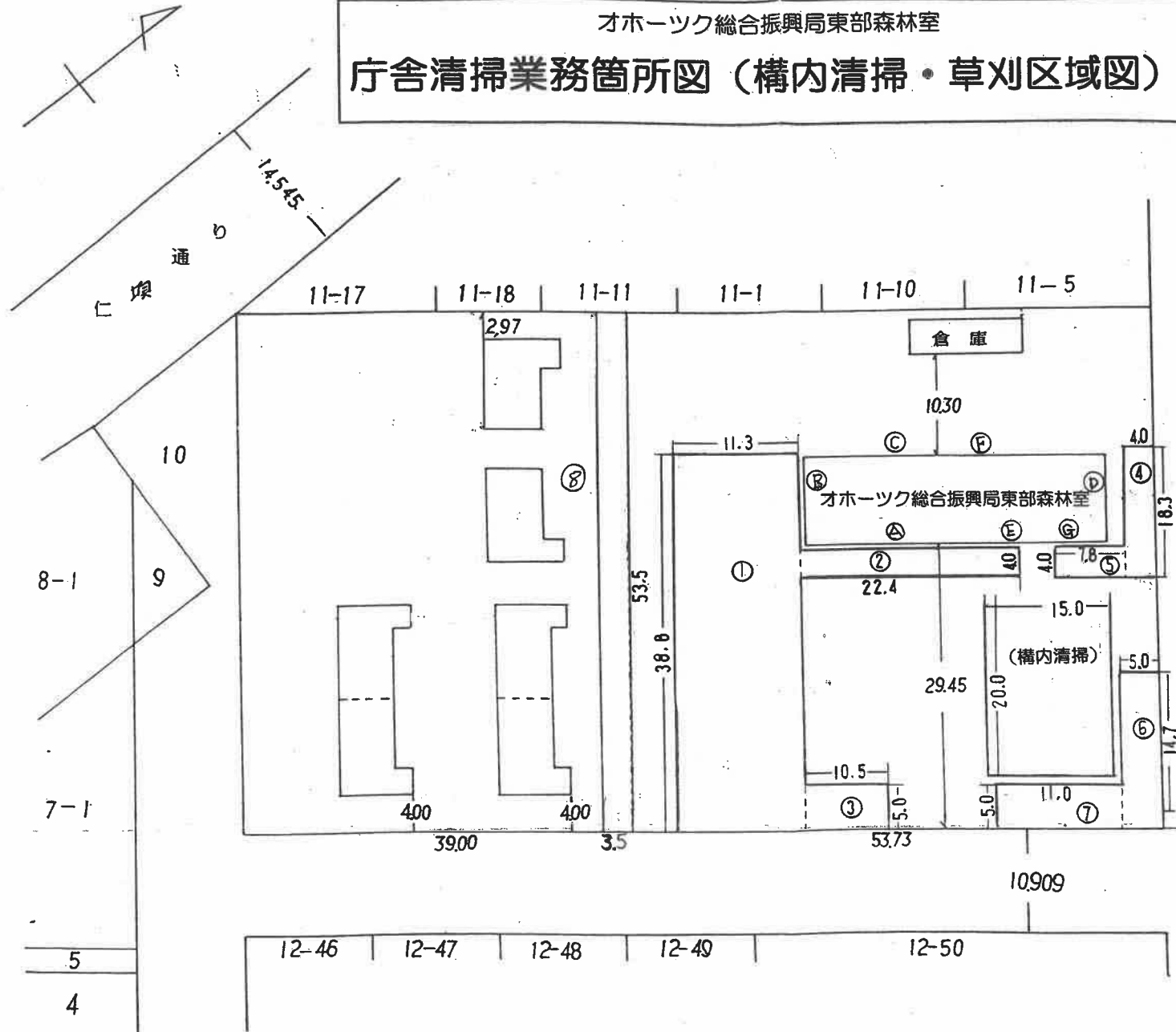


(2階)



オホーツク総合振興局東部森林室

庁舎清掃業務箇所図 (構内清掃・草刈区域図)



□建物外部の清掃 箇所図(求積表)

◇犬走り

	(辺長)	(幅員)	
A 南側	22.7 延	× 1.0 延	= 22.7 ㎡
B 西側	9.0 延	× 1.0 延	= 9.0 ㎡
C 北側	29.0 延	× 1.0 延	= 29.0 ㎡
D 東側	9.0 延	× 1.0 延	= 9.0 ㎡
計			69.7 ㎡

◇玄関周り

	(辺長)	(幅員)	
E 表側	2.8 延	× 2.6 延	= 7.28 ㎡
F 裏側	1.6 延	× 1.4 延	= 2.24 ㎡
G スロープ	11.2 延	× 1.2 延	= 13.44 ㎡
計			22.96 ㎡

□建物外部の草刈り 箇所図(求積表)

①	38.8 延	× 11.3 延	= 438.44 ㎡
②	4.0 延	× 22.4 延	= 89.60 ㎡
③	5.0 延	× 10.5 延	= 52.50 ㎡
④	18.3 延	× 4.0 延	= 73.20 ㎡
⑤	4.0 延	× 7.8 延	= 31.20 ㎡
⑥	14.7 延	× 5.0 延	= 73.50 ㎡
⑦	11.0 延	× 5.0 延	= 55.00 ㎡
⑧	3.5 延	× 53.5 延	= 187.25 ㎡
計			1,000.69 ㎡ (1,001㎡)

構内清掃 20.0 延 × 15.0 延 = 300.00 ㎡

庁舎実測図	
部局名	北見道有林管理センター
口座名	庁舎
所在地番	北見市青葉町11-3
区分	土地
種目	敷地
数量	2,875.09㎡
調整者職氏名	会計係長 山下和

53.51m×53.73m=2,875.0923㎡

調整年月日 平成10年 4月 1日