≪第7　内水面漁業の状況≫

1　漁業権免許状況

（1）内水面共同漁業権（第7次免許期間：平成25年9月1日～平成35年8月31日）

漁業権番号		第1号	第2号	第3号	第4号	第5号	第6号	第7号	第8号	第9号	第10号	第11号
漁場		濤沸湖	藻琴湖	網走川	網走湖	能取湖	ライトコロ川	佐呂間別川	芭露川	シブノツナイ湖	コムケ湖	御西川
漁業権者		網走漁協	網走漁協	西網走漁協 網走漁協	西網走漁協	西網走漁協	サロマ湖 養殖漁協	サロマ湖 養殖漁協	サロマ湖 養殖漁協	湧別漁協 紋別漁協	紋別漁協	雄武漁協
第一種	しじみがい	○	○	○	○	－	○	－	－	○	○	○
	おごのり	○	－	－	－	－	－	－	－	－	－	－
	ほたてがい	－	－	－	－	○	－	－	－	－	－	－
	かき	－	－	－	－	○	－	－	－	－	－	－
	つぶ	－	－	－	－	○	－	－	－	－	－	－
	ほくかいえび	－	－	－	－	○	－	－	－	－	－	－
	うに	－	－	－	－	○	－	－	－	－	○	－
	なまこ	－	－	－	－	○	－	－	－	－	○	－
	ほっきがい	－	－	－	－	○	－	－	－	－	－	－
	あさり	－	－	－	－	○	－	－	－	－	○	－
第五種	わかさぎ	○	○	－	○	－	－	○	○	○	○	－
	えび	○	－	－	○	－	－	－	－	○	○	－
	こい	○	－	－	○	－	－	－	－	－	－	－
	しらうお	－	－	－	○	－	－	○	○	－	－	－
	かれい	－	－	－	－	○	－	－	－	－	－	－
	にしん	○	○	－	－	○	－	－	－	－	－	－
	ちか	－	－	－	－	○	－	○	○	－	－	－
	きゅうりうお	－	－	－	－	○	－	○	○	－	－	－

（2）内水面区画漁業権（第13次免許期間：平成26年1月1日～平成30年12月31日）

漁業権番号		第1号	第2号	第3号	第4号	第5号
漁業権者		西網走漁協	置戸町	網走漁協	網走漁協	紋別漁協
漁場		能取湖	置戸湖	濤沸湖	藻琴湖	コムケ湖
第一種	ほたてがい	○	－	－	－	－
	かき	－	－	○	○	○
第二種	わかさぎ	－	○	－	－	－
	やまべ	－	○	－	－	－

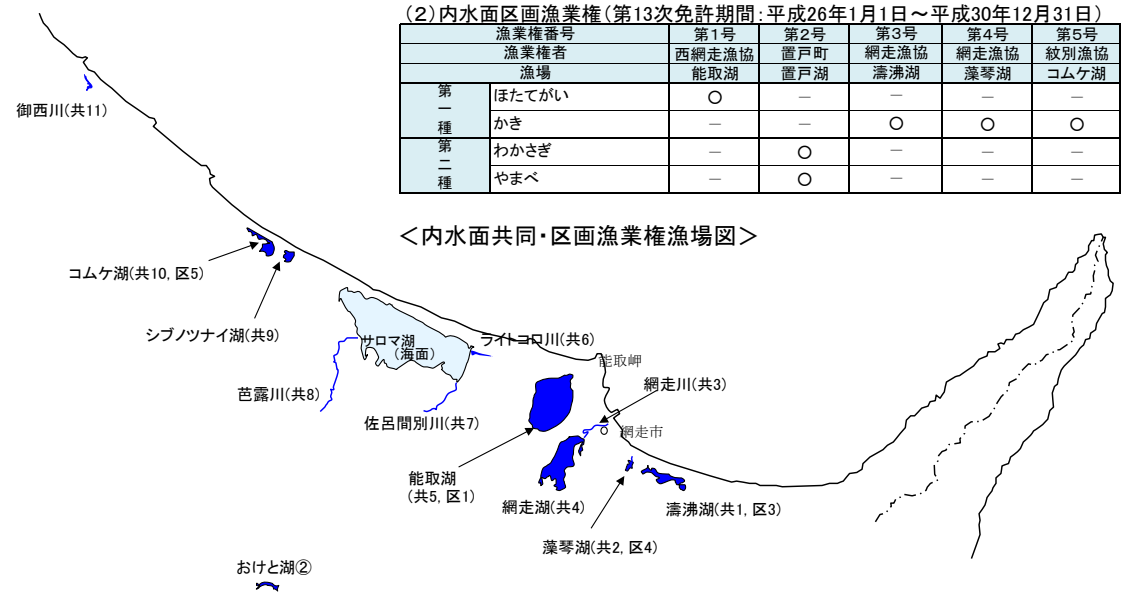

2　共同及び区画漁業権の行使状況

（1）平成26年内水面共同漁業権行使数（第7次免許：平成26年12月31日現在）

漁業権番号		第1号	第2号	第3号		第4号	第5号	第6号	第7号	第8号	第9号		第10号	第11号	第12号
漁場		濤沸湖	藻琴湖	網走川		網走湖	能取湖	ライトコロ川	佐呂間別川	芭露川	シブノツナイ湖		コムケ湖	御西川	コムケ湖
漁業権者		網走漁協	網走漁協	西網走漁協	網走漁協	西網走漁協	西網走漁協	サロマ湖 養殖漁協	サロマ湖 養殖漁協	サロマ湖 養殖漁協	湧別漁協	紋別漁協	紋別漁協	雄武漁協	紋別漁協
第一種	しじみがい	8	4	40	12	40	－	19	－	－	7	7	2	46	－
	おごのり	8	－	－	－	－	－	－	－	－	－	－	－	－	－
	ほたてがい	－	－	－	－	－	32	－	－	－	－	－	2	－	－
	かき	－	－	－	－	－	32	－	－	－	－	－	－	－	－
	つぶ	－	－	－	－	－	32	－	－	－	－	－	－	－	－
	なまこ	－	－	－	－	－		－	－	－	－	－	2	－	－
	ほくかいえび	－	－	－	－	－	32	－	－	－	－	－	2	－	2
	うに	－	－	－	－	－	32	－	－	－	－	－	2	－	－
	ほっきがい	－	－	－	－	－	32	－	－	－	－	－	－	－	－
	あさり	－	－	－	－	－	32	－	－	－	－	－	2	－	－
第五種	わかさぎ	8	4	－	－	30	－	－	0	0	2	0	2	－	－
	えび	8	－	－	－	40	－	－	－	－	1	0	2	－	－
	こい	8	－	－	－	40	－	－	－	－	－	－	－	－	－
	しらうお	－	－	－	－	30	－	－	1	1	－	－	－	－	－
	かれい	－	－	－	－	－	32	－	－	－	－	－	－	－	－
	にしん	8	4	－	－	－	32	－	－	－	－	－	－	－	－
	ちか	－	－	－	－	－	32	－	0	0	－	－	－	－	－
	きゅうりうお	－	－	－	－	－	32	－	0	0	－	－	－	－	－

（2）平成26年内水面区画漁業権行使数（第13次免許：平成26年12月31日現在）

漁業権番号		第1号	第2号	第3号	第4号	第5号
漁業権者		西網走漁協	置戸町	網走漁協	網走漁協	紋別漁協
漁場		能取湖	置戸湖	濤沸湖	藻琴湖	コムケ湖
第一種	ほたてがい	32	－	－	－	－
	かき	－	－	8	4	1
第二種	わかさぎ	－	0	－	－	－
	やまべ	－	0	－	－	－

（※網内区第2号に限り着業状況数）

3　漁業許可状況

（平成26年1月1日～平成26年12月31日）

漁業権者		紋別	湧別	西網走	網走	合計
知事許可	ほたてがい桁網	－	－	4	－	4
	うに桁網	－	－	4	－	4
	なまこけた網	－	－	4	－	4
	しじみがい桁網	7	7	40	6	60

4　内水面漁業生産高及び主要湖沼の概況

（1）内水面

（数量：トン、金額：千円）

市町名	湖沼（河川）	漁業権設定の有無	平成26年生産高 数量	平成26年生産高 金額	主要魚類	増養殖事業実施魚種	湖沼の概要 面積km²	最大水深m	湖水型	注入河川数	排出河川数
網走市	濤沸湖	内共 内区	19.8	12,354	わかさぎ にしん かき	わかさぎ にしん かき	9.01	2.5	汽水	5	1
	藻琴湖	内共 内区	14.2	20,511	わかさぎ しじみ かき	わかさぎ にしん かき	1.12	5.8	汽水	3	1
	網走湖 網走川	内共	939.9	637,569	しじみ わかさぎ しらうお	わかさぎ	36.15	16.8	淡水	3	1
	能取湖	内共 内区	2,989.0	624,955	ほたて かれい うに ほくかいえび	かれい	58.51	21.2	汽水	11	1
北見市	ライトコロ川	内共	3.0	3,544	しじみ	しじみ	―	―	―	―	―
佐呂間町	佐呂間別川	内共	0.0	0	わかさぎ ちか	―	―	―	―	―	―
湧別町	芭露川	内共	0.0	0	わかさぎ ちか	―	―	―	―	―	―
湧別町 紋別市	シブノツナイ湖	内共	20.2	12,143	しじみ わかさぎ	―	2.76	3	汽水	3	―
紋別市	コムケ湖	内共 内区	4.0	4,993	かき ほくかいえび	かき	5.81	3.8	汽水	6	―
雄武町	御西川	内共	0.8	517	しじみ	しじみ	―	―	―	―	―
置戸町	おけと湖	内区	0.0	0	わかさぎ やまべ	わかさぎ やまべ	2.1	40	人工湖	2	1
計	―	―	3,990.9	1,316,586	―	―	―	―	―	―	―

（2）海面

市町名	湖沼	漁業権設定の種類	平成26年生産高 魚種名	数量	金額	増養殖事業実施魚種	湖沼の概要 面積km²	周囲km	最大水深m	湖水型	注入河川数
北見市 佐呂間町 湧別町	サロマ湖	海共 海区	ほたてがい	5,839.0	1,719,214	ほたてがい かき あさり くろがしらかれい のり なまこ え び	150.29	72	19.5	汽水	11
			か　き	854.0	613,415						
			ほくかいえび	32.2	152,838						
			そ の 他	318.0	122,849						
			計	7,043.2	2,608,316						

※資料：水産課

5　保護水面区域図

幌内川
雄武町字幌内

区域
幌内発電所貯水池えん堤に至る間の幌内川本支流の区域

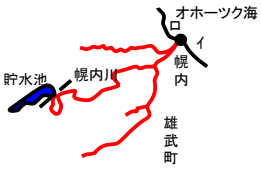

昭和45年11月30日
農林省告示第1768号（変更）

遠音別川
斜里町大字遠音別村真鯉

区域
遠音別川本支流の区域

昭和45年11月30日
農林省告示第1770号（変更）

止別川
小清水町字止別

区域
止別川本支流の区域

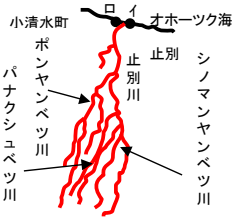

昭和49年7月6日
農林省告示第584号

奥藥別川
斜里町字朱円

区域
奥藥別川本支流の区域

昭和55年2月26日
農林省告示第212号

6　資源保護水面区域図

斜里川
斜里町字斜里

区域
斜里町支流のエトンビ川の合流点から上流のエトンビ川本支流の区域

昭和45年1月31日
北海道告示第240号

渚滑川
紋別市渚滑町

区域
渚滑川支流ウツツ川本支流の区域

昭和45年1月31日
北海道告示第240号

興部川
興部町字興部

区域
興部町と支流ウツツ川の合流点から興部川支流ペンケ川の合流点に至る興部川の区域と支流ペンケ川本支流の区域

昭和45年1月31日
北海道告示第240号