



平成 19 年 版

# 網走の水産

北海道 網走 支 庁



#### オホーツク・ロゴマーク

東京都のデザイナー須賀裕明氏が考案したこのロゴマークは、北海道と「オホーツク」のラインを「オホーツクブルー」で、またオホーツク地域を、「自然」・「新鮮」・「期待」・「友好」・「永遠」などを象徴するグリーンで表現しています。

メインモチーフのサケの尾の部分で、みずみずしい「新芽」をかたどり、「海」「農」「林」などの豊かな資源や自然の魅力（観光）に溢れたオホーツク地域を象徴するとともに、植物が大地から大空に向かって芽生え、成長していく力強いイメージから、「新鮮な活力に満ちたオホーツク地域」、「将来へのさらなる発展」などをシンボライズしています

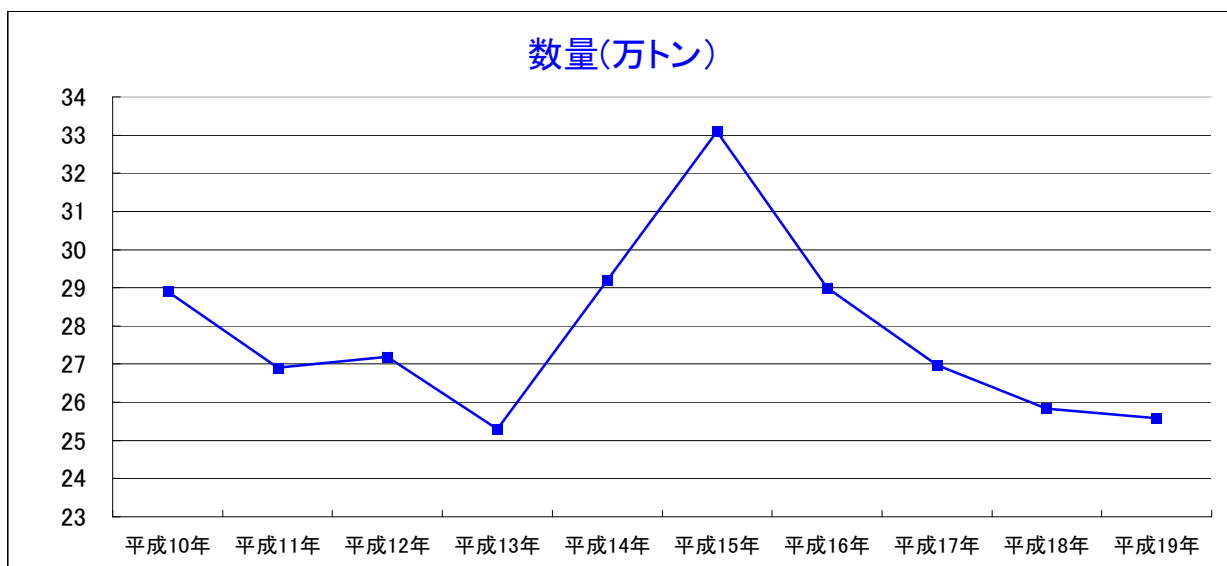
# 目 次

■網走支庁管内の概況	
管内図	2
第1 水産業の現況	
1. 管内漁業生産高の推移	3
2. 主要漁業の生産高	4
3. 主要漁業生産高の推移	5
第2 組織の状況	
1. 水産業協同組合の組織状況	6
2. 漁業協同組合定款内容一覧表	8
第3 水産加工業の状況	
1. ホタテガイ処理加工場の状況	9
2. ホタテガイ貝毒の発生状況	9
第4 漁業生産の状況	
1. 平成19年市町村別魚種別生産高	10
第5 漁港の整備状況	
1. 漁港関係事業計画並びに実績	12
2. 漁船勢力	13
第6 海面漁業の状況	
1. 漁業権免許状況	14
2. 共同及び区画漁業権の行使状況	16
3. 漁業許可（承認）状況	16
4. 漁業種類別操業期間	17
5. 遊漁船業の適正化に関する法律に基づく遊漁船業者登録状況	17
6. 漁業種類別主要漁場図	18
7. 網走支庁管内操業区域図	18
第7 内水面漁業の状況	
1. 漁業権免許状況	19
2. 共同及び区画漁業権の行使状況	19
3. 内水面漁業生産高及び主要湖沼の概況	20
4. 保護水面区域図	20
5. 資源保護水面区域図	20
第8 さけ・ます増殖事業の状況	
1. 平成20年度さけ・ます増殖事業河川	21
2. 平成19年度さけ・ます親魚漁獲実績	21
3. さけ・ます増殖施設の概要	22
4. さけ・ます増殖河川及び増殖事業所位置図	22
第9 沿岸漁業振興対策	
1. 水産基盤整備事業	23
2. 災害復旧事業	27
3. 北海道いきいき浜づくり事業	27
4. 浜の改革推進事業	28
5. 内水面漁業振興施設整備事業	28
6. 沿岸漁業漁村振興構造改善事業	28
7. 水産業振興構造改善事業	29
8. 漁業集落環境整備事業	29
9. 漁港漁村活性化対策事業	29
10. 新漁村コミュニティ基盤整備事業	29
11. 船揚場整備事業	29
12. 水産物流通加工基盤強化対策事業	30
第10 水産金融対策事業	
1. 制度資金融資実績	31
2. 平成19年度漁業近代化資金承認状況	31
第11 名簿	
1. 網走管内漁業士会名簿	32
2. 第19期網走海区漁業調整委員会名簿	33



# ◀ 第1 水産業の現況 ▶

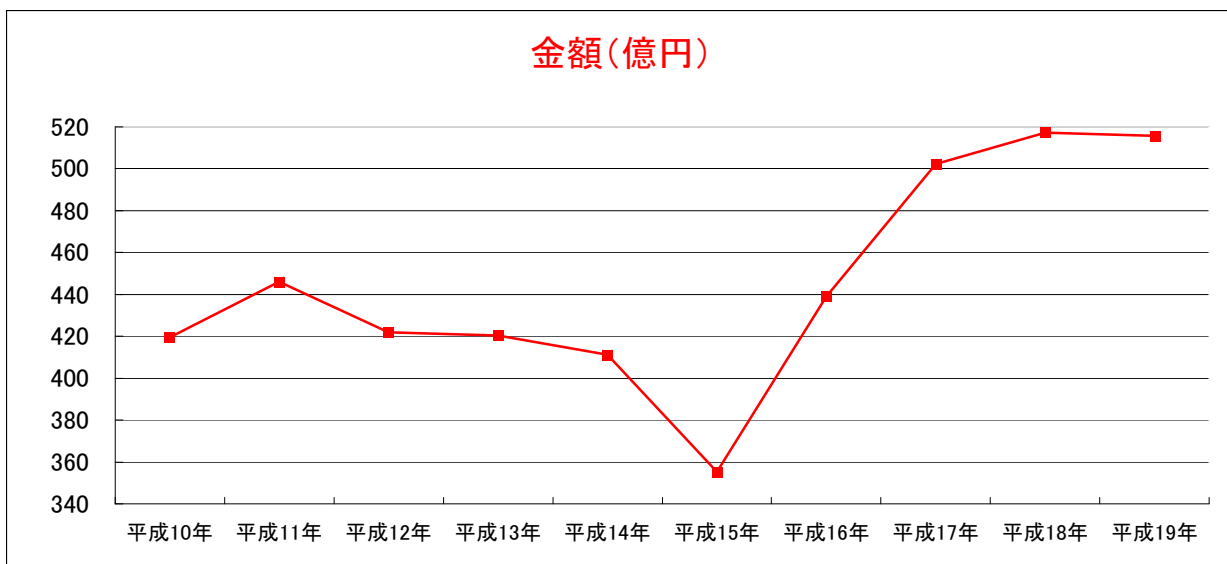
## 1. 管内漁業生産高の推移



(単位:トン)

年	平成10年	平成11年	平成12年	平成13年	平成14年	平成15年	平成16年	平成17年	平成18年	平成19年	対前年比
数量	288,862	269,490	271,652	252,938	292,262	330,816	294,588	269,701	258,300	255,909	99.1%

(資料: 網走支庁水産課)



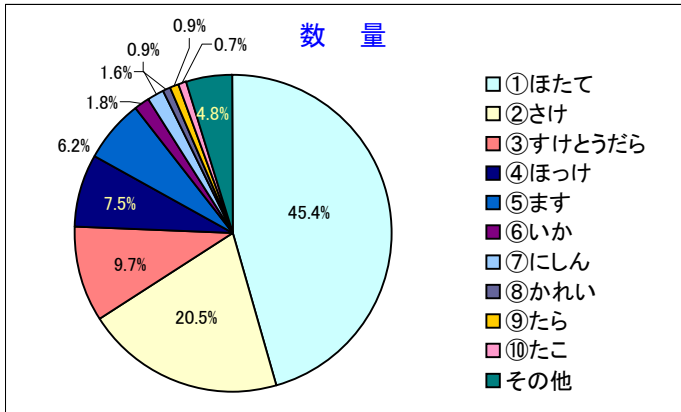
(単位:千円)

年	平成10年	平成11年	平成12年	平成13年	平成14年	平成15年	平成16年	平成17年	平成18年	平成19年	対前年比
金額	41,943,655	44,618,066	42,204,022	42,039,047	41,118,865	35,536,741	43,938,569	50,218,922	51,715,103	51,560,505	99.7%

(資料: 網走支庁水産課)

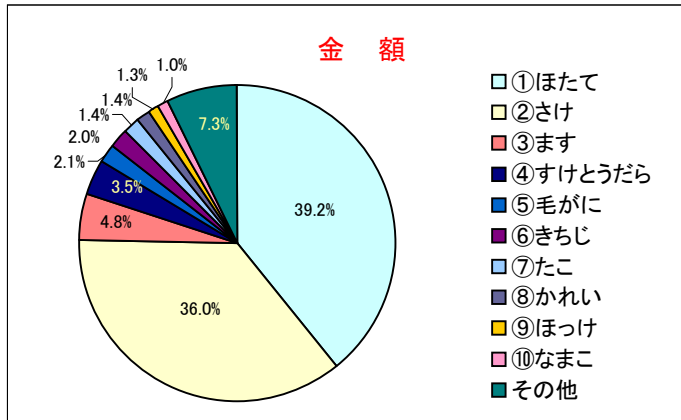
## 2. 主要漁業の生産高

### 平成19年管内主要魚種別生産高



魚種	数量(t)	比率(%)
①ほたて	116,662	45.6%
②さけ	52,660	20.6%
③すけとうだら	24,896	9.7%
④ほっけ	19,383	7.6%
⑤ます	16,011	6.3%
⑥いか	4,710	1.8%
⑦にしん	4,097	1.6%
⑧かれい	2,239	0.9%
⑨たら	2,239	0.9%
⑩たこ	1,751	0.7%
その他	12,215	4.8%
<b>合計</b>	<b>255,909</b>	<b>100.0%</b>

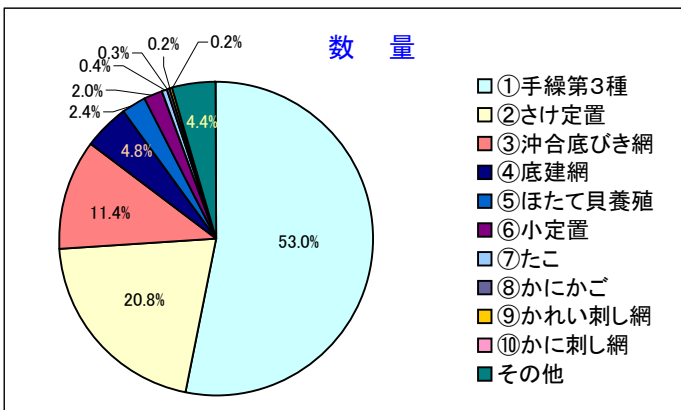
(資料: 網走支庁水産課)



魚種	金額(千円)	比率(%)
①ほたて	20,206,475	39.2%
②さけ	18,573,867	36.0%
③ます	2,468,476	4.8%
④すけとうだら	1,819,201	3.5%
⑤毛がに	1,057,792	2.1%
⑥きちじ	1,046,065	2.0%
⑦たこ	743,699	1.4%
⑧かれい	706,471	1.4%
⑨ほっけ	667,924	1.3%
⑩なまこ	509,131	1.0%
その他	3,761,404	7.3%
<b>合計</b>	<b>51,560,505</b>	<b>100.0%</b>

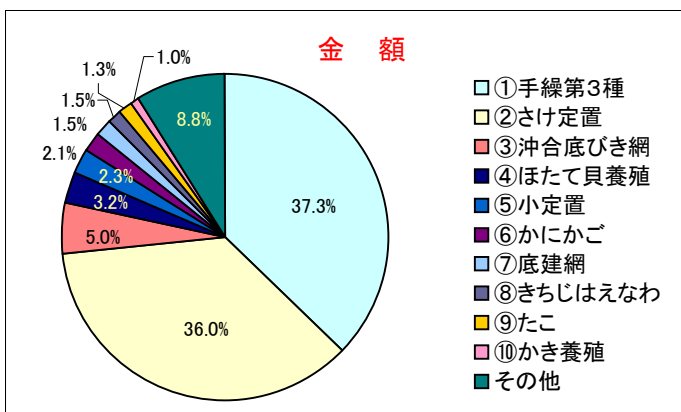
(資料: 網走支庁水産課)

### 平成19年管内主要漁業別生産高



魚種	数量(t)	比率(%)
①手繰第3種	136,865	53.0%
②さけ定置	53,778	20.8%
③沖合底びき網	29,394	11.4%
④底建網	12,470	4.8%
⑤ほたて貝養殖	6,280	2.4%
⑥小定置	5,248	2.0%
⑦たこ	1,044	0.4%
⑧かにかご	827	0.3%
⑨かれい刺し網	583	0.2%
⑩かにかご	463	0.2%
その他	11,348	4.4%
<b>合計</b>	<b>258,300</b>	<b>100.0%</b>

(資料: 網走支庁水産課)

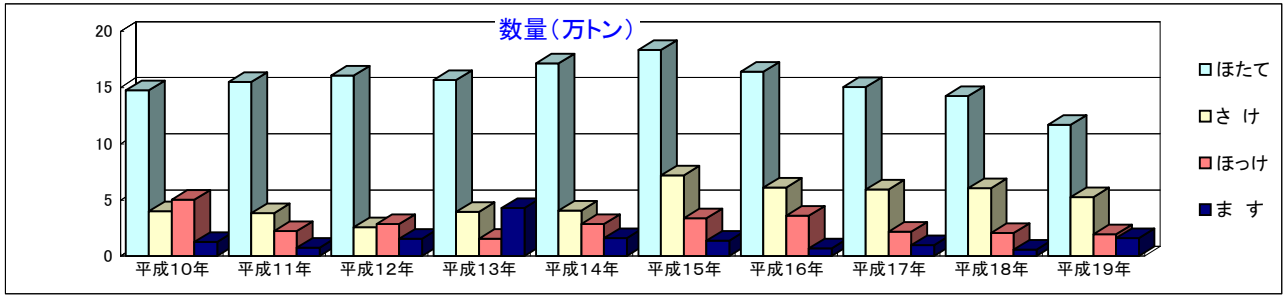


魚種	金額(千円)	比率(%)
①手繰第3種	19,304,633	37.3%
②さけ定置	18,596,719	36.0%
③沖合底びき網	2,581,733	5.0%
④ほたて貝養殖	1,678,887	3.2%
⑤小定置	1,167,131	2.3%
⑥かにかご	1,062,386	2.1%
⑦底建網	798,938	1.5%
⑧きちじはえなわ	760,236	1.5%
⑨たこ	677,236	1.3%
⑩かき養殖	523,042	1.0%
その他	4,564,162	8.8%
<b>合計</b>	<b>51,715,103</b>	<b>100.0%</b>

(資料: 網走支庁水産課)

### 3. 主要漁業生産高の推移

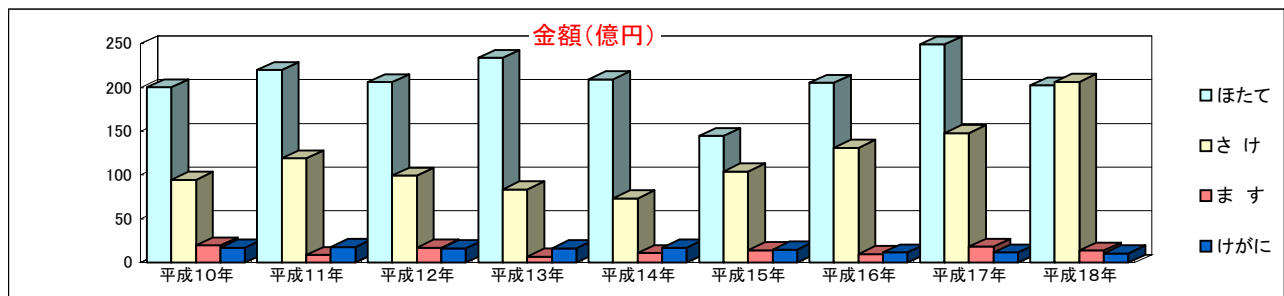
#### 主要魚種の推移



(単位:トン)

数量	平成10年	平成11年	平成12年	平成13年	平成14年	平成15年	平成16年	平成17年	平成18年	平成19年	H19/H10
ぼたて	147,316	154,699	160,779	156,572	171,199	183,169	164,194	150,131	142,110	116,662	79.2%
さけ	40,128	38,609	26,110	39,346	40,694	71,720	60,804	59,614	60,454	52,660	131.2%
ほっけ	50,421	22,164	28,954	15,694	28,861	33,661	35,962	21,653	20,563	19,383	38.4%
ます	12,640	7,457	15,802	43,140	16,005	13,838	7,026	9,852	5,927	16,011	126.7%

(資料:網走支庁水産課)

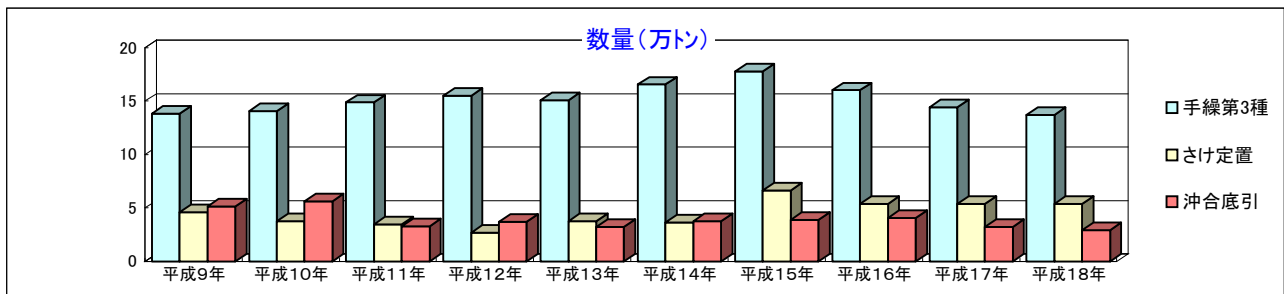


(単位:千円)

金額	平成10年	平成11年	平成12年	平成13年	平成14年	平成15年	平成16年	平成17年	平成18年	平成19年	H19/H10
ぼたて	20,032,195	22,001,681	20,629,720	23,404,833	20,960,028	14,467,814	20,552,859	24,950,201	20,252,770	20,206,475	100.9%
さけ	9,464,265	11,895,840	9,936,758	8,377,899	7,339,970	10,412,303	13,131,118	14,812,439	20,676,225	18,573,867	196.3%
ます	1,960,964	872,553	1,718,108	687,443	1,078,713	1,425,753	961,876	1,799,836	1,374,096	2,468,476	125.9%
けがに	1,707,620	1,776,667	1,612,783	1,642,549	1,715,033	1,485,780	1,156,597	1,140,050	1,049,137	1,057,792	61.9%

(資料:網走支庁水産課)

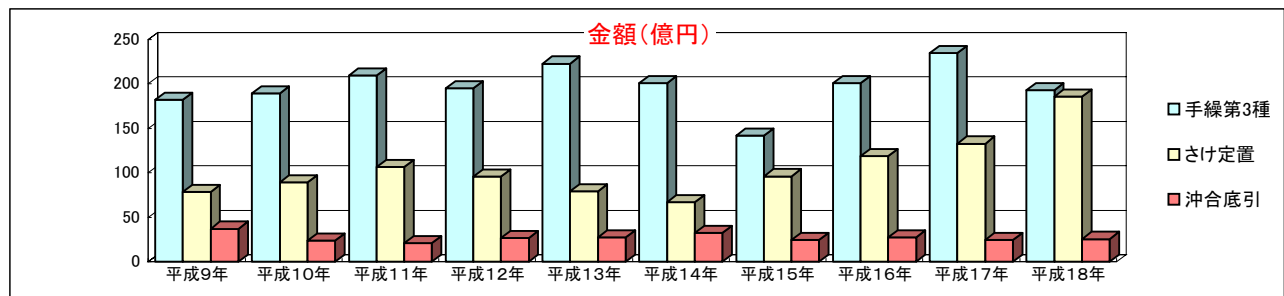
#### 主要漁業の推移



(単位:トン)

数量	平成9年	平成10年	平成11年	平成12年	平成13年	平成14年	平成15年	平成16年	平成17年	平成18年	H19/H10
手繰第3種	138,559	140,890	148,794	154,930	150,795	165,571	177,856	160,184	144,326	136,865	98.8%
さけ定置	46,108	37,809	34,812	26,711	37,875	36,399	66,336	53,751	53,641	53,778	116.6%
沖合底網	51,470	56,242	33,020	37,423	32,242	37,801	38,958	40,979	32,359	29,394	57.1%

(資料:網走支庁水産課)



(単位:千円)

金額	平成9年	平成10年	平成11年	平成12年	平成13年	平成14年	平成15年	平成16年	平成17年	平成18年	H19/H10
手繰第3種	18,214,771	18,946,480	20,917,467	19,504,200	22,279,653	20,097,032	14,175,936	20,058,661	23,475,771	19,304,633	106.0%
さけ定置	7,866,369	8,931,394	10,683,213	9,602,669	7,948,986	6,724,578	9,631,043	11,916,467	13,290,578	18,596,719	236.4%
沖合底網	3,735,999	2,380,547	2,116,347	2,694,452	2,783,863	3,247,011	2,496,639	2,776,519	2,481,377	2,581,733	69.1%

(資料:網走支庁水産課)

## 《第2 組織の状況》

### 1. 水産業協同組合の組織状況

組合名	所在地	地区	設立年月日	事業年度	組合員数			役職員数			
					正	准	計	理事	監事	職員	
沿海地区	ウト口	〒099-4355 TEL(0152-24-2011) 斜里町ウト口東117番地	斜里郡、斜里町一円	S 24. 6.20	4~3	148	22	170	9	3	17
	斜里第一	〒099-4111 TEL(0152-23-2141) 斜里町前浜町6番地1	斜里郡	S 24. 5. 9	4~3	170	17	187	9	3	19
	網走	〒093-0032 TEL(0152-43-3121) 網走市港町4番地63	網走市、網走郡 斜里郡	S 24. 8. 1	1~12	260	1	261	13	3	33
	常呂	〒093-0210 TEL(0152-54-2130) 北見市常呂町字常呂691番地	北見市常呂町、 常呂郡佐呂間町	S 24. 8.23	1~12	164	40	204	11	3	56
	佐呂間	〒093-0594 TEL(01587-2-3324) 佐呂間町字富武士	常呂郡佐呂間町	S 24. 4.28	1~12	63	9	72	7	3	16
	湧別	〒099-6402 TEL(01586-5-2011) 湧別町曙町9番地の1	紋別郡湧別町	S 24. 4.30	1~12	186	2	188	11	3	40
	紋別	〒094-8601 TEL(0158-24-2131) 紋別市港町6丁目5番2号	紋別市	S 24. 8. 1	1~12	173	10	183	8	3	55
	沙留	〒098-1941 TEL(0158-83-2211) 興部町字沙留143番地の1	紋別郡興部町	S 24. 6.23	1~12	108	8	116	8	3	27
	雄武	〒098-1702 TEL(0158-84-2531) 雄武町字雄武983番地	紋別郡雄武町	S 38.11. 1	1~12	112	24	136	8	3	32
	計	9組合	-	-	-	1,384	133	1,517	84	27	295
サロマ湖養殖	〒093-0216 TEL(0152-54-2050) 北見市常呂町字栄浦国有林97林班地先	北見市常呂町、常呂郡 佐呂間町、紋別郡湧別町	S 27. 4.10	1~12	411	3	414	16	3	3	
計	1組合	-	-	-	411	3	414	16	3	3	
内水面	西網走	〒093-0045 TEL(0152-61-3311) 網走市大曲1丁目7番1号	網走市、網走郡	S 24. 7.20	1~12	73	-	73	6	2	5
	計	1組合	-	-	-	73	-	73	6	2	5
水産加工協	網走第一	〒093-0131 TEL(0152-47-2088) 網走市能取港町3丁目2番地	網走市、 北見市常呂町	S 40. 3.10	1~12	41	-	41	5	2	6
	紋別市	〒094-0011 TEL(0158-24-7222) 紋別市港町5丁目3番地の7	紋別市	S 49.12.18	1~12	49	-	49	9	2	9
	雄武	〒098-1702 TEL(0158-84-3247) 雄武町字雄武91番地の5	紋別郡雄武町	S 39. 9.21	1~12	24	-	24	7	2	3
	計	3組合	-	-	-	114	0	114	21	6	18
合計	14組合	-	-	-	1,982	136	2,118	127	38	321	
知床	知床	〒099-4355 TEL(0152-24-2603) 斜里町字ウト口東117番地	斜里郡斜里町ウト口	S 31. 3.26	4~3	7	-	7	3	2	-
	オコツク	〒099-4354 TEL(0152-24-2745) 斜里町ウト口西91番地	斜里郡斜里町ウト口	S 38. 8.16	4~3	10	-	10	3	2	-
	ホロモイ	〒099-4111 TEL(0152-23-3592) 斜里町前浜町4番地14	斜里郡	S 38. 8. 6	10~9	7	-	7	3	2	1
	遠音別	〒099-4355 TEL(0152-24-2923) 斜里町字ウト口東96番地	網走郡、網走市 斜里町	S 38. 4.19	4~3	7	-	7	3	2	-
	斜里	〒099-4113 TEL(0152-23-1191) 斜里町本町15番地9	網走市、網走郡 斜里町	S 38. 7.31	3~2	18	-	18	5	2	-
	斜里真鯉	〒099-4113 TEL(0152-23-3441) 斜里町本町23番地13	斜里郡	S 38. 8.14	2~1	8	-	8	3	2	1
	斜里日の出	〒099-4111 TEL(0152-23-3236) 斜里町前浜町4番地21	斜里郡	S 38. 8.14	8~7	7	-	7	3	2	1
	枝々幸栄	〒098-1821 雄武町大字幌内村枝々幸番外地	雄武町	S 26. 4.14	-	-	-	-	-	-	-
	合計	9組合	-	-	-	64	-	64	23	14	3



(平成21年5月現在)

事業規模(千円)					出資金(千円) (一口金額)円	組合長名 就任年月日	専務 理事名	首席職員 職・氏名	正組合 員の日 数下限
貸付金残高	貯金残高	販売取扱高		購買取扱高					
		鮮魚貝	加工品						
906,712	4,757,340	4,121,666	20,378	273,926	1,110,140 (10,000)	今井 鐵男 H18.6.6	専務 野田 朝夫		従 120
1,157,277	8,288,846	6,516,602	50,011	525,932	1,073,969 (5,500)	桜庭 武弘 H18.6.15	常務 大川原忠士	参事 越後屋 信宏	従 120
2,859,813	14,401,924	11,624,731	731,983	385,964	1,189,890 (10,000)	山田 邦雄 H21.3.31	専務 北村吉雄	参事 小林耕一 参事 高橋義昭	従 120
2,777,826	17,890,581	6,000,901	3,152,791	571,460	2,554,854 (1,000)	高桑 康文 H19.3.13	理事 葛西 恭博	参事 葛西 恭博	営 120
688,502	7,243,736	1,925,325	541,773	868,004	1,041,567 (1,000)	杉森 隆 H19.3.16	常務 阿部 与志輝		営 120
2,957,424	10,860,221	3,590,806	1,671,723	1,358,402	2,147,393 (1,000)	石本 武男 H21.4.27	常務 工藤 薫	参事 藤江 博文	営 120
3,600,444	11,493,287	8,261,254	1,520,669	779,142	2,486,534 (500)	阿部 滋 H21.3.22	専務 廣崎 晴介	参事 山田 和英	営 120
2,576,763	7,099,852	2,792,321	577,978	611,446	1,713,656 (1,000)	横内 武久 H21.3.14	専務 富田 和幸	参事 鈴木 精一	営 120
1,845,780	6,323,597	3,784,273	214,271	802,232	1,234,747 (500)	片川 隆市 H20.3.12	専務 稲船 敏一	参事 笠井 嘉勝	営 120
<b>19,370,541</b>	<b>88,359,384</b>	<b>48,617,879</b>	<b>8,481,577</b>	<b>6,176,508</b>	<b>14,552,750</b>	-	-	-	-
-	-	-	-	-	58,297 (1,000)	杉森 隆 H19.4.27	常務 平出 孝幸	-	営 120
-	-	-	-	-	<b>58,297</b>	-	-	-	-
567,808	3,237,346	1,738,301	-	169,846	615,239 (500)	大高 隆吉 H21.3.19	常務 佐々木 昇	-	従 90
<b>567,808</b>	<b>3,237,346</b>	<b>1,738,301</b>	-	<b>169,846</b>	<b>615,239</b>	-	-	-	-
-	-	-	15,765	-	23,840 (10,000)	小林 収 H20.3.21		参事 田中 正彦	-
-	-	84,743	192,074	20,263	24,900 (100,000)	片山登志雄 H21.3.15		参事 高橋 淳	-
-	-	-	20,419	4,588	13,020 (10,000)	小谷 康一 H19.3.9	専務 畠森 富	参事 高橋 克美	-
-	-	<b>84,743</b>	<b>228,258</b>	<b>24,851</b>	<b>61,760</b>	-	-	-	-
<b>19,938,349</b>	<b>91,596,730</b>	<b>50,440,923</b>	<b>8,709,835</b>	<b>6,371,205</b>	<b>15,288,046</b>	-	-	-	-
-	-	267,706	-	-	39,790 (500)	大瀬初三郎 H19.6.23	-	-	-
-	-	391,851	-	-	3,200 (500)	畠山 良三 H18.6.1	-	-	-
-	-	402,593	-	-	35,000 (10,000)	柴田 理一 H18.12.12	-	-	-
-	-	556,504	-	-	18,000 (1,000)	舟生 政男 H19.6.14	-	-	-
-	-	428,568	-	-	34,200 (10,000)	出口 利雄 H18.5.21	-	-	-
-	-	442,886	-	-	7,800 (500)	後藤 正道 H19.4.3	-	-	-
-	-	432,720	-	-	28,060 (10,000)	櫻庭 榮 H19.10.25	-	-	-
-	-	-	-	-	-	-	-	-	事業 停止
<b>0</b>	<b>0</b>	<b>2,922,828</b>	<b>0</b>	<b>0</b>	<b>166,050</b>	-	-	-	-

※資料 平成19年度業務報書等

## 2. 漁業協同組合定款内容一覧表

(平成21年4月現在)

定款内容	組合名	ウトロ	斜里第一	網走	常呂	佐呂間	湧別	紋別	沙留	雄武	サロマ湖養殖	西網走
第1章 総則												
組合地区	斜里郡 斜里町一円	斜里郡	網走市 網走郡 斜里郡	北見市常呂町 常呂郡佐呂間町	常呂郡佐呂間町	紋別郡湧別町	紋別市	紋別郡興部町	紋別郡雄武町	北見市常呂町 常呂郡佐呂間町 紋別郡湧別町	網走市 網走郡	
組合事務所所在地	斜里町ウトロ	斜里町	網走市	北見市常呂町	佐呂間町	湧別町	紋別市	興部町字沙留	雄武町字雄武	北見市常呂町	網走市	
広告掲載新聞	北海道新聞	北海道新聞	網走タイムズ	北海道新聞	北海道新聞	北海道新聞	北海道新聞	北海道新聞	北海道新聞	北海道新聞	北海道新聞	北海道新聞
第2章 組合員												
法18 正組合員資格日数(日)	120	120	120	120	120	120	120	120	120	120	120	90
准組合員加入日数(日)	-	-	-	-	-	-	-	-	-	-	-	-
第3章 出資経費分担及び積立金												
法19 出資一口金額(円)	10,000	5,500	10,000	1,000	1,000	1,000	500	1,000	500	1,000	1,000	500
出資口数限度(口)	6,000	15,000	5,000	15,000	20,000	20,000	36,000	20,000	40,000	20,000	20,000	20,000
限度金額(千円)	60,000	82,500	50,000	15,000	20,000	20,000	18,000	20,000	20,000	20,000	20,000	10,000
第4章 役員												
法34 役員定数(理事・監事)	9-3	9-3	12-3	11-3	7-3	11-3	8-3	8-3	8-3	16-3	6-2	
組合長資格	-	正組合員	正組合員	-	-	-	-	-	正組合員	-	正組合員	
法35 役員任期(年)	3年	3年	3年	3年	3年	3年	3年	3年	3年	3年	3年	3年
法46 参事・会計主任(人)	1-1	1-1	若干名-1	2-1	1-1	1-1	若干人-若干人	1-1	2-1	1-1	1-1	
第5章 総会(総代会)												
法38 通常総会日(月)	6月	6月	3月	3月	3月	3月	3月	3月	3月	3月	3月	3月
総会議決事項	1.定款の変更、2.規約、資源管理規程、信用事業規程及び共済規程の設定・変更及び廃止、3.事業計画の設定及び変更、4.貸付金の最高限度、5.債務保障の最高限度額、6.借入金最高限度、7.役員報酬、8.事業報告、剰余・損失金処分、9.事業の譲渡、10.漁業権等物権設定等、11.漁業権等行使規則制定等、12.不服訴訟和解、13.団体加入・脱退、14.団体出資出えん											
総代会	-	-	定款の第46条の2	-	-	-	-	-	-	-	-	-
法52 ⑦総代会議決不可事項	1.定款の変更、2.組合の解散・合併、3.事業の譲渡、4.漁業権等物権設定等、5.漁業権行使規則制定等、6.役員・総代選挙											
総代の選挙方法	-	-	地区ごと選挙	-	-	-	-	-	-	-	-	-
法52 ③総代定数、選挙区	-	-	80-5区	-	-	-	-	-	-	-	-	-
総代選挙、単連記別	-	-	単記	-	-	-	-	-	-	-	-	-
総代の任期	-	-	3年	-	-	-	-	-	-	-	-	-
第6章 業務の執行及び会計												
組合事業年度(月)	4月~3月	4月~3月	1月~12月	1月~12月	1月~12月	1月~12月	1月~12月	1月~12月	1月~12月	1月~12月	1月~12月	1月~12月
[役員選挙規定]												
選挙の方法	立候補・推薦	立候補・推薦	立候補・推薦	立候補・推薦	立候補・推薦	立候補・推薦	立候補・推薦	立候補・推薦	立候補・推薦	立候補・推薦	選任	立候補・推薦
投票形式	単記	単記	連記	単記	単記	単記	単記	単記	単記	理事3・監事1	賛否	単記
代理投票	家族成人又は他の正組合員	家族成人又は他の正組合員	家族成人又は他の組合員	家族成人	家族成人又は他の正組合員	家族成人又は他の正組合員	家族成人又は他の正組合員	家族成人又は他の正組合員	家族成人	家族成人又は他の正組合員	家族成人又は他の正組合員	家族成人又は他の正組合員

※資料:網走支庁水産課

(注)表中の法は水産業協同組合法を示す。

### 《第3 水産加工業の状況》

#### 1. ホタテガイ処理加工の状況

ホタテガイ貝毒発生期における処理工場の認定・指定状況

加工場 所在市町村	年度別認定・指定工場数										
	10	11	12	13	14	15	16	17	18	19	20
斜里町	5	6	6	6	6	5	5	5	5	3	3
網走市	23	22	22	21	20	19	19	19	19	19	19
北見市	15	14	15	15	15	15	15	16	16	13	12
佐呂間町	11	10	11	11	12	12	12	12	12	13	13
湧別町	16	16	16	15	14	15	15	15	15	18	17
上湧別町	10	10	10	9	9	9	9	9	9	9	9
遠軽町	5	5	6	6	6	6	6	6	5	6	6
紋別市	38	38	48	48	44	41	43	44	44	42	41
興部町	10	10	10	10	10	10	10	10	10	10	10
雄武町	29	28	28	28	27	29	29	29	29	23	23
滝上町	1	1	1	1	1	1	1	1	1	1	0
合計	163	160	173	170	164	162	164	166	165	157	153

※平成20年度は11月4日現在の数値

#### 2. ホタテガイ貝毒の発生状況

(平成20年12月10日現在)

海域	区分	種類	年別	措置		解除年月日	備考	
				期	間			
オホーツク海南部 (知床岬～雄武)	下痢性	H5年	5月18日	～	9月3日	自主規制	平成5年9月4日	
			12月11日	～	9月1日	自主規制	平成6年9月12日	
		H7年	4月19日	～	7月14日	自粛	平成7年7月15日	
			12月15日	～	4月4日	自粛	平成8年4月5日	
		H8年	5月11日	～	11月25日	自粛	平成8年11月26日	
			7月25日	～	8月8日	自粛		
		麻痺性	8月9日	～	11月25日	自主規制	平成8年11月26日	
			4月25日	～	6月1日	自粛	平成9年6月2日	
		下痢性	9月11日	～	11月20日	自主規制	平成9年11月21日	
			5月23日	～	7月3日	自粛	平成10年7月4日	
	H11年	5月14日	～	7月1日	自粛	平成11年7月2日		
		5月9日	～	5月11日	自粛			
	H12年	5月12日	～	6月30日	自主規制	平成12年7月1日		
		4月18日	～	6月28日	自粛	平成13年6月29日		
	麻痺性	7月18日	～	10月10日	自主規制	平成13年10月11日		
		7月25日	～	10月10日	自粛	平成13年10月11日		
	下痢性	4月17日	～	5月24日	自粛	平成14年5月25日		
		7月2日	～	7月3日	自粛			
	麻痺性	7月4日	～	12月11日	自主規制	平成14年12月12日		
		7月12日	～	12月12日	自主規制	平成14年12月13日		
下痢性	5月7日	～	5月22日	自粛				
	5月23日	～	6月27日	自主規制	平成15年6月28日			
麻痺性	7月29日	～	8月29日	自粛	平成15年8月30日			
	5月15日	～	7月8日	自粛	平成16年7月9日			
下痢性	5月18日	～	6月29日	自主規制	平成16年6月30日			
	7月21日	～	8月25日	自粛	平成16年8月26日			
網走北部 (雄武～紋別)	下痢性	H17年	5月14日	～	6月7日	自粛	平成17年6月8日	
		H18年	5月10日	～	6月3日	自粛	平成18年6月4日	
	H19年	5月11日	～	6月7日	自粛	平成19年6月8日		
		6月13日	～	7月4日	自粛	平成19年7月5日		
	麻痺性	7月24日	～	9月5日	自粛	平成19年9月6日		
		5月13日	～	6月25日	自粛	平成20年6月26日		
	網走中部 (湧別～常呂)	下痢性	H17年	5月14日	～	6月6日	自粛	平成17年6月7日
			H18年	5月10日	～	6月1日	自粛	平成18年6月2日
			H18-19年	10月17日	～	11月17日	自粛	平成18年11月18日
				12月1日	～	1月11日	自粛	平成19年1月11日
H19年		4月27日	～	5月1日	自粛			
		5月2日	～	5月30日	自主規制	平成19年5月31日		
		6月13日	～	7月3日	自粛	平成19年7月4日		
		7月17日	～	9月25日	自主規制	平成19年9月26日		
麻痺性	5月9日	～		自粛				
	5月21日	～	6月26日	自主規制	平成20年6月27日			
網走南部 (網走～ウトロ)	下痢性	H19年	4月18日	～	5月29日	自粛	平成19年5月30日	
		6月29日	～	7月11日	自粛	平成19年7月12日		
	麻痺性	8月28日	～	10月2日	自粛	平成19年10月3日		
		6月14日	～	7月10日	自粛	平成20年7月11日		
サロマ湖	下痢性	H4年	6月6日	～	8月30日	自主規制	平成4年9月4日	
		H5年	12月17日	～	9月13日	自主規制	平成6年9月14日	
		H7年	12月20日	～	12月22日	自粛		
		H7-8年	12月23日	～	11月25日	自主規制	平成8年11月26日	
		H13年	7月25日	～	8月30日	自粛	平成13年8月31日	
		麻痺性	H14年	7月1日	～	8月13日	自粛	平成14年8月14日
	6月26日		～	7月11日	自粛	平成15年7月12日		
	下痢性	H15年	8月6日	～		自粛		
			8月7日	～	9月4日	自主規制	平成15年9月5日	
		H18年	7月12日	～	8月2日	自粛	平成18年8月3日	
		H19-20年	12月26日	～	1月16日	自粛	平成20年1月17日	
			7月1日	～	7月19日	自粛	平成20年7月20日	
H20年		8月26日	～	10月3日	自粛	平成20年10月4日		
8月27日	～	9月25日	自主規制	平成20年9月26日				
能取湖	下痢性	H11年	4月24日	～	6月23日	自粛	平成11年6月24日	

※平成17年4月1日以降：オホーツク南部海域→3海域に細分化(網走北部、網走中部、網走南部)

※自粛及び自主規制中は、内蔵を除去し貝柱および外とう膜のみの加工製品(ボイル・缶詰製品含)として出荷する。

(注)1. ・麻痺性貝毒 自 粛3～4Mu未満(中腸腺を含むムキ身1g当たり) (中腸腺1g当たり20Mu以上でも自粛となる)  
自主規制 4Mu以上(中腸腺を含むムキ身1g当たり)  
・下痢性貝毒 自 粛0.025～0.05Mu未満(中腸腺を含むムキ身1g当たり)  
自主規制 0.05Mu以上(中腸腺を含むムキ身1g当たり)

# 《第4 漁業生産の状況》

## 1. 平成19年市町村別魚種別生産高

魚種名	市町村名		斜里町		網走市		北見市		佐呂間町	
	数量	金額	数量	金額	数量	金額	数量	金額	数量	金額
にしん	1	222	97	35,554	52	23,460	13	6,031		
かたくちいわし	-	-	-	-	4	114	2	67		
さけ	25,352	8,828,840	13,256	4,616,969	3,905	1,378,436	1,162	392,760		
ます	7,695	1,226,032	3,787	579,330	1,352	203,875	413	59,607		
たら	5	434	1,070	187,740	1	84	0	2		
すけとうだら	37	1,015	11,233	1,043,216	-	-	-	-		
こまい	5	338	22	2,184	17	1,066	1	74		
ほっけ	252	22,662	3,405	158,394	147	6,963	52	2,628		
さば	0	3	-	-	-	-	-	-		
さんま	-	-	-	-	19	1,114	-	-		
ひらめ	-	-	-	-	-	-	-	-		
まがれい	2	922	7	2,324	20	7,103	8	3,136		
ひれぐろ	7	2,496	325	106,725	0	1	-	-		
すながれい	8	789	2	371	8	962	0	46		
そうはち	10	1,625	47	8,804	3	370	1	139		
あかがれい	0	67	18	11,894	-	-	-	-		
くろがしらがれい	14	6,001	32	11,523	66	25,419	32	13,250		
その他のかれい類	36	8,118	45	13,557	4	1,299	4	479		
めぬけ	7	15,363	0	568	-	-	-	-		
きちじ	111	327,959	128	717,870	-	-	-	-		
まぐろ	1	421	0	8	0	415	-	-		
ぶり	0	19	-	-	-	-	-	-		
さめ類	0	0	0	3	-	-	-	-		
いかなご	-	-	-	-	-	-	-	-		
はたはた	5	2,961	3	2,015	-	-	-	-		
あいなめ	0	10	4	331	3	180	0	27		
そい類	4	826	8	6,597	45	7,486	14	2,721		
その他の魚類	206	14,914	3,705	279,537	225	26,957	114	15,426		
するめいか	17	1,768	1,536	190,019	102	13,655	19	2,678		
やりいか	-	-	-	-	0	1	-	-		
その他のいか類	12	253	-	-	1	226	3	993		
みずだこ	199	121,517	257	177,601	117	74,112	0	4		
やなぎだこ	0	98	69	18,636	1	549	-	-		
なまこ	33	105,077	7	16,183	1	2,570	0	485		
たらばがに	-	-	68	54,737	-	-	-	-		
毛がに	65	66,122	80	91,693	52	84,165	-	-		
ずわいがに	-	-	95	28,603	-	-	-	-		
その他のかに	-	-	239	104,789	0	0	1	137		
えぞばふんうに	2	30,086	6	62,517	1	6,207	2	9,257		
ほっかいえび	0	671	26	62,735	31	85,157	40	113,481		
ほっこくあかえび	-	-	1	809	-	-	-	-		
とやまえび	-	-	0	744	-	-	-	-		
ひごろもえび	-	-	-	-	-	-	-	-		
その他のえび類	-	-	-	-	-	-	-	-		
その他の水産動物	2	758	-	-	-	-	-	-		
ほたて貝	291	32,460	14,023	1,909,040	30,500	6,387,595	10,616	2,152,752		
ほっき貝	112	48,561	73	35,926	15	5,476	17	6,367		
かき	-	-	-	-	69	88,155	81	107,446		
つぶ類	44	10,866	47	6,875	124	3,664	12	331		
あさり	-	-	3	1,131	-	-	-	-		
えぞばかがい	-	-	77	12,365	3	756	1	153		
その他の貝類	20	3,844	13	2,572	22	935	-	-		
こんぶ	-	-	0	993	-	-	-	-		
のり	-	-	-	-	-	-	0	2,268		
もずく	0	152	0	427	-	-	-	-		
その他の海藻類	0	617	-	-	-	-	-	-		
くじら	-	-	10	3,990	-	-	-	-		
合計	34,558	10,884,884	53,826	10,567,899	36,912	8,438,526	12,609	2,892,745		

(数量:ト、金額:千円)

湧別町		紋別市		興部町		雄武町		合計	
数量	金額	数量	金額	数量	金額	数量	金額	数量	金額
62	18,074	3,870	172,245	2	69	0	141	4,097	255,796
1	32	1	35	-	-	-	-	8	247
1,879	692,755	3,310	1,194,647	1,944	729,078	1,852	740,383	52,660	18,573,867
616	96,224	1,197	167,039	531	77,764	419	58,605	16,011	2,468,476
0	35	674	73,476	0	10	0	35	1,751	261,817
-	-	13,625	774,970	-	-	-	-	24,896	1,819,201
15	967	157	9,217	3	161	1	72	221	14,079
855	40,084	13,570	407,962	674	17,535	427	11,695	19,383	667,924
-	-	0	21	0	2	-	-	0	25
12	727	117	4,674	151	5,143	4	453	303	12,109
-	-	0	61	0	25	-	-	0	86
33	12,013	178	58,737	62	15,982	170	49,731	480	149,949
0	3	237	71,440	0	13	-	-	569	180,678
13	1,136	22	2,163	1	68	3	365	58	5,899
7	826	94	14,556	7	1,073	5	532	174	27,925
-	-	59	30,778	-	-	-	-	77	42,739
174	76,369	95	36,981	89	32,747	99	37,364	603	239,655
7	941	152	25,958	14	4,326	17	4,946	278	59,626
-	-	0	2	-	-	-	-	7	15,932
-	-	0	236	-	-	-	-	239	1,046,065
-	-	0	284	-	-	-	-	1	1,129
-	-	0	69	0	3	-	-	0	91
0	3	1	36	0	1	-	-	1	44
-	-	853	30,438	-	-	-	-	853	30,438
-	-	0	18	-	-	-	-	8	4,993
0	14	0	20	0	10	-	-	9	591
49	8,016	33	5,755	80	8,207	50	6,523	283	46,132
110	8,117	2,268	171,298	31	5,203	32	4,450	6,690	525,901
640	61,519	1,097	114,510	667	66,106	617	52,919	4,694	503,174
-	-	0	12	-	-	-	-	0	12
0	92	-	-	-	-	-	-	16	1,564
44	24,415	172	74,402	86	47,579	336	204,318	1,211	723,948
-	-	-	-	0	32	2	437	74	19,751
32	90,163	9	30,343	13	37,349	78	226,962	175	509,131
-	-	81	57,908	18	6,821	169	115,815	335	235,281
53	79,920	105	161,807	105	200,082	177	374,003	637	1,057,792
-	-	274	124,059	-	-	-	-	369	152,662
2	1,032	0	146	-	-	-	-	241	106,104
3	23,357	0	1,115	0	3,662	4	34,226	19	170,427
47	136,642	-	-	-	-	0	57	144	398,743
-	-	5	2,874	-	-	-	-	6	3,683
-	-	34	94,292	-	-	-	-	34	95,036
-	-	0	2,795	-	-	-	-	0	2,795
-	-	1	215	-	-	-	-	1	215
0	167	-	-	-	-	-	-	2	925
17,036	2,926,172	29,316	4,356,694	7,241	1,196,263	7,639	1,245,500	116,662	20,206,475
130	38,851	85	25,053	16	5,125	20	6,600	468	171,957
223	292,421	-	-	-	-	-	-	372	488,022
70	4,754	63	5,912	105	4,793	9	2,485	476	39,681
2	479	-	-	-	-	-	-	5	1,610
41	13,896	31	14,827	-	-	-	-	152	41,997
3	101	4	106	-	-	-	-	62	7,558
-	-	27	45,441	7	14,294	49	102,360	83	163,088
-	-	-	-	-	-	-	-	0	2,268
0	3	-	-	-	-	-	-	1	583
-	-	-	-	-	-	-	-	0	617
-	-	-	-	-	-	-	-	10	3,990
22,161	4,650,321	71,819	8,365,626	11,845	2,479,527	12,180	3,280,976	255,909	51,560,505

# 《第5 漁港の整備状況》

## 1. 漁港関係事業計画並びに実績

(第1～9次計画事業名)

(修築)  
 (改良)  
 (局部改良)  
 (高度利用)  
 (道車事業)

(地域・地域・地域)  
 (地域・地域)  
 (地域・地域)  
 (地域・地域)

(広域・広域)  
 (広域・広域)

(一般・一般)  
 (一般・一般)

(特一機)

(凡例)

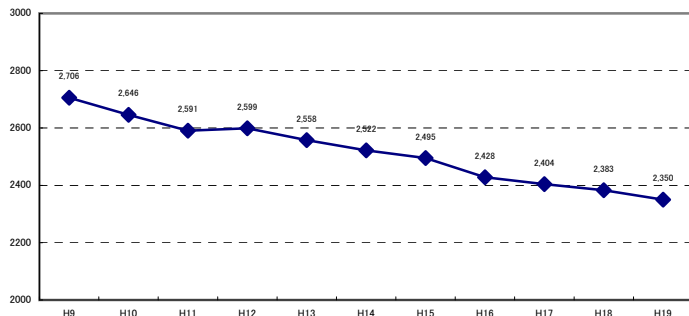
(単位:千円)

区	分	漁港	種別	指定年月日	水産基盤整備計画									水産基盤整備計画							
					第1次整備計画	第2次整備計画	第3次整備計画	第4次整備計画	第5次整備計画	第6次整備計画	第7次整備計画	第8次整備計画	第9次整備計画	13年	14年	15年	16年	17年	18年	19年	
					S26～29年	S30～37年	S38～43年	S44～47年	S48～51年	S52～56年	S57～62年	S63～115年	H6～12年								
ウトロ	4	26.6.29			101,525	242,220	361,818	385,600	761,810	1,749,300	4,635,876	6,440,058	9,633,243	831,800	1,664,200	788,600	898,374	1,057,480	681,617	1,088,382	
									3,066	1,720	10,560	26,395	26,017	1,280		733	5,462	14,116	1,067	11,389	
知布泊	1	28.12.28				7,230	14,915	217,149	686,690	2,082,318	149,800	200,000	294,000								
					4,500	2,640			1,100	6,660	36,880	50,419	83,773	14,335	24,410	9,593	4,114	4,830	15,298	9,924	
斜里	2	27.10.6				31,500	166,720	323,361	184,530	1,054,000	3,009,129	3,032,995	4,724,190			25,501	15,265	109,490	363,977	258,000	
										6,580	95,070	124,015	225,663	25,701	13,977	25,329	11,040	14,602	16,252	14,942	
鱒浦	1	26.6.29			3,860	88,371	18,822		44,870	697,605	722,532							1,157	1,773	1,274	
					2,120		2,590	2,963		2,760	26,798	8,018	9,333	1,333	4,284						
能取	4	44.1.11						1,019,447	5,250,850	7,372,782	5,112,830	2,250,270	506,270	120,000	79,900	269,600	257,662	600,286	23,440	204,800	
								3,100	2,730	4,980	32,116	91,699	21,313	5,229	3,876	1,029	7,245	5,696			
呼人	1	57.10.8									5,580	636,152	1,467,350	749,511	234,098	290,044	248,016	276,707	245,518	239,861	
											3,224										
常呂	2	26.6.29			59,686	109,081	227,071	188,119	39,950	95,000	2,037,752	16,000	2,478,976	1,720,156	563,789	426,942	533,315	669,390	640,217	234,780	110,580
						262		795	2,940		10,226	25,904	124,295	17,234	20,261	12,781	16,441	19,953	16,395	18,167	
常呂河口	1	27.10.6				500	5,572		44,869	50,000		399,998	306,875								
							1,000	9,950		10,394	9,523	32,942	11,907	12,258		6,185	2,451	4,080	4,515		
栄浦	1	36.8.25				8,400	10,165		9,870	13,287	67,308	536,932	2,255,458	1,846,781	262,400						
					1,150			7,777	1,000	26,932	33,480	27,186		24,526	14,779		367	1,953	3,820		
サロマ湖	4	63.3.31										2,588,520	7,842,950	1,107,700	1,178,200	968,300	688,033	260,572	317,280	534,300	
																		620		469	
浜佐呂間	1	36.8.25				8,500	5,860	13,894	2,980	9,730	71,583	374,311	795,239	26,310	12,753	295,000	151,823				
															743	49	174	4,132	1,911	977	
富武士	1	26.6.29			41,680	55,575	19,643	24,120	160,446	1,006,391	1,001,484	2,205,321	4,121,900	502,912	321,942	292,809	229,230	391,902	306,359	290,033	
					3,000		515		2,950	680	10,960	17,120	3,470	827	2,858	18,557	5,618	1,040	861	14,774	
芭露	1	57.10.8									100,000	229,954	986,047	453,709	396,499	409,471	486,205	640,415	447,076	373,775	
											34,356	34,217	45,190	19,404	14,319	12,755	14,784	10,185	10,733	4,620	
登栄床	1	26.6.29			19,552	28,054	31,827	57,647	341,222	796,979	60,605	36,310	55,396		39,803	89,504	44,346				
						1,200					74,080	12,598	34,029	2,104		1,876		1,180			
湧別	1	27.10.6				53,800	218,580	325,603	299,157	391,000	2,235,695	3,477,787	3,866,166	657,194	562,677	524,731	458,223	136,868	69,678	321,010	
	2	57.2.1			4,500				12,051	4,970	43,934	118,762	297,036	15,971	10,290	18,284	34,153	15,236	32,860	4,795	
沙留	1	27.10.6				36,900	249,322	305,353		60,838	392,497	2,732,060	2,259,900								
	2	37.1.30			4,180				10,348	700	44,973	30,317	67,901	21,755	14,857	1,995	15,425	80,294	2,648	318	2,720
興部	1	37.2.17				7,200		19,975	92,835	444,000	2,234,665	185,290	441,300	39,720	33,479	146,832	132,647	121,422	147,143		
						693	9,440	600			50,774	194,159	36,209	25,820	16,895	6,174	19,304	5,225	4,005		
沢木	1	26.10.17			18,000	17,182		104,919	568,682	609,669	823,540		31,788	99,239	154,935	182,175	173,471	162,026	174,572		
						2,390	3,760	280		2,000	17,892	26,016	406		1,622	656	445				
雄武	2	27.11.24			7,500	97,968	282,738	44,910	14,880	50,000	49,850	100,000	3,393,662	838,908	518,925	540,335	484,460	589,775	502,068	481,411	
					5,000	587	2,500	1,200		23,154	26,707	20,947	326		1,044	743	2,292				
元稲府	4	26.6.29			108,000	126,800	97,490	90,200	623,790	1,920,000	40,320	2,860,910	3,837,680	743,100	689,200	391,300	346,290	221,130	253,066	414,600	
							510		3,720			807		919	4,857	2,489			1,754		
幌内	1	28.12.28				6,300	117,190	37,933	23,990	5,980	29,890	455,000	56,340	300,000						10,000	
							4,910	5,772		19,131	3,262	30,209		767	7,585	1,689			8,001		

※資料:水産課

## 2. 漁船勢力 (平成19年12月31日現在)

管内漁船数の推移



### (1) 市町村別等級別漁船隻数

(海水動力・海水無動力・淡水動力・淡水無動力) (単位:隻)

市町村	組合名	総隻数	等級別内訳							
			1	2	3	4	5	6	7	
斜里町	斜里第一	104		31	72	1				
	ウトロ	88		29	59					
	沙留	1			1					
小清水町	網走	2							2	
網走市	網走	248	3	48	179				18	
	西網走	210							210	
	非組合員	10		3	3				4	
北見市	常呂	294		60	234					
佐呂間町	常呂	74		3	71					
	佐呂間	136		7	129					
	ウトロ	1			1					
湧別町	湧別	391		47	341				3	
	非組合員	3		1	2					
紋別市	紋別	205	6	74	124				1	
興部町	沙留	218		63	149	1		5		
雄武町	雄武	365		57	307			1		

等級	1	2	3	4	5	6	7
総トン数	100t以上	5t以上～100t未満	5t未満	5t以上	5t未満	—	—
動力・無動力の別	動力			無動力		動力	無動力
使用水域	海水					淡水	

### (2) 海水動力船(1級船～3級船)

(単位:隻)

市町村	組合名	0t～ 0.9t	1t～ 2.9t	3t～ 4.9t	5t～ 9.9t	10t～ 14.9t	15t～ 19.9t	20t～ 29.9t	30t～ 49.9t	50t～ 99.9t	100t～ 199t	200t～	合計
斜里町	斜里第一	19 (12)	37 (12)	16 (2)	1 (1)	9 (3)	21 (20)						103 (50)
	ウトロ	17 (3)	36 (14)	6 (2)	4	5 (1)	20 (19)						88 (39)
	沙留			1									1
網走市	網走	53 (12)	114 (22)	12 (2)	1	27 (16)	16 (13)	1 (1)	3 (3)		3 (3)		230 (72)
	非組合員	1	2				2		1 (1)				6 (1)
北見市	常呂	2	125 (1)	107 (3)	31 (7)	22 (4)	7 (2)						294 (17)
佐呂間町	常呂	1	41 (3)	29 (3)	3 (1)								74 (4)
	佐呂間	6	65 (1)	58 (1)	2	4 (3)	1 (1)						136 (6)
	ウトロ			1									1
湧別町	湧別	23	187	131 (4)	13	28 (13)	6 (4)						388 (21)
	非組合員	1		1	1								3
紋別市	紋別	18 (1)	81	25 (1)	27 (2)	39 (4)	8 (2)				6 (6)		204 (16)
興部町	沙留	35	103	11	35 (1)	24 (2)	4 (1)						212 (4)
雄武町	雄武	157	144	6	12 (1)	39	6						364 (1)
合計		333 (28)	935 (50)	404 (18)	130 (13)	197 (46)	91 (62)	1 (1)	4 (4)	0 0	9 (9)	0 0	2104 (231)

( )は鋼船・軽合金で内数

※資料:北海道漁船統計

# 《第6 海面漁業の状況》

## 1. 漁業権免許状況

### ① 定置漁業権の内容

#### (1) 免許統数内訳

・さけ定置漁業(存続期間:平成20年12月31日まで)

漁協名	統数	単 独		共 同		
		個人	法人	個人と個人	法人と法人	法人と個人
雄 武	8			8		
沙 留	9			9		
紋 別	7			7		
湧 別	4			4		
佐 呂 間	1			1		
常 呂	8			8		
網 走	12			12		
斜里第一	15		11		1	3
ウ ト 口	10		9		1	
合 計	74	0	20	49	2	3

・さけ・ます定置漁業(存続期間:平成20年12月31日まで)

漁協名	統数	単 独		共 同		
		個人	法人	個人と個人	法人と法人	法人と個人
雄 武	14			14		
沙 留	14	1		13		
紋 別	12			12		
湧 別	8			8		
佐 呂 間	4			4		
常 呂	18	8		10		
網 走	27			27		
斜里第一	36	4	25	3		4
ウ ト 口	36		34	2		
合 計	169	13	59	93	0	4

### (2) 定置漁業権漁期一覧表

・さけ定置漁業(平成16年2月1日免許)

漁協名	統数	漁業権番号	漁業時期	操業期間	
				陸網	沖網
雄 武	8	雄さけ定第1~8号	7. 15~12. 25	9. 3~11. 30	9. 6~11. 30
沙 留	9	興さけ定第1~9号	"	"	"
紋 別	7	紋さけ定第1~7号	"	"	"
湧 別	4	湧さけ定第1~4号	8. 1~12. 15	9. 4~11. 30	9. 7~11. 30
佐 呂 間	1	常さけ定第1号	"	"	"
常 呂	8	常さけ定第2~9号	"	"	"
網 走	12	網さけ定第1~8号	8. 1~12. 10	9. 6~11. 30	9. 9~11. 30
		小清さけ定第1~4号	"	"	"
		小清さけ定第5号	"	"	"
斜里第一	15	小清さけ・ほっけ定第1号	4. 25~12. 10	5. 1~7. 31 9. 6~11. 30	5. 1~7. 31 9. 9~11. 30
		斜さけ定第1~2号	8. 1~12. 10	9. 6~11. 30	9. 9~11. 30
		斜さけ・ほっけ定第1~6号	4. 25~12. 10	5. 1~7. 31 9. 6~11. 30	5. 1~7. 31 9. 9~11. 30
		斜さけ・ほっけ定第12,15,16,19,20号	4. 25~12. 5	5. 1~7. 31 9. 7~11. 30	5. 1~7. 31 9. 10~11. 25
ウ ト 口	10	斜さけ・ほっけ定第7~11,13,14,17,18,21号	"	"	"

・さけ・ます定置漁業(平成19年9月1日免許)

漁協名	統数	漁業権番号	操業期間	
			専業	兼業
雄 武	14	雄さけ・ます定第1~14号		
沙 留	14	興さけ・ます定第1~14号		9. 1~9. 15
紋 別	12	紋さけ・ます定第1~12号		
湧 別	8	湧さけ・ます定第1~8号		9. 1~9. 12
佐 呂 間	4	常さけ・ます定第1~4号		
常 呂	18	常さけ・ます定第5~22号	専業	9. 1~9. 12
			兼業	9. 1~9. 3
網 走	27	網さけ・ます定第1~27号		9. 1~9. 8
斜里第一	36	斜さけ・ます定第1~36号	専業	9. 1~9. 10
			兼業	9. 1~9. 8
ウ ト 口	36	宇さけ・ます定第1~36号	専業	9. 1~9. 10
			兼業	9. 1~9. 8

※3階網については、中網と沖網を含めて「沖網」として整理する。

### ② 海面共同漁業権、海面区画漁業権の内容

・海面共同漁業権(第一種)(平成15年9月1日~平成25年8月31日)

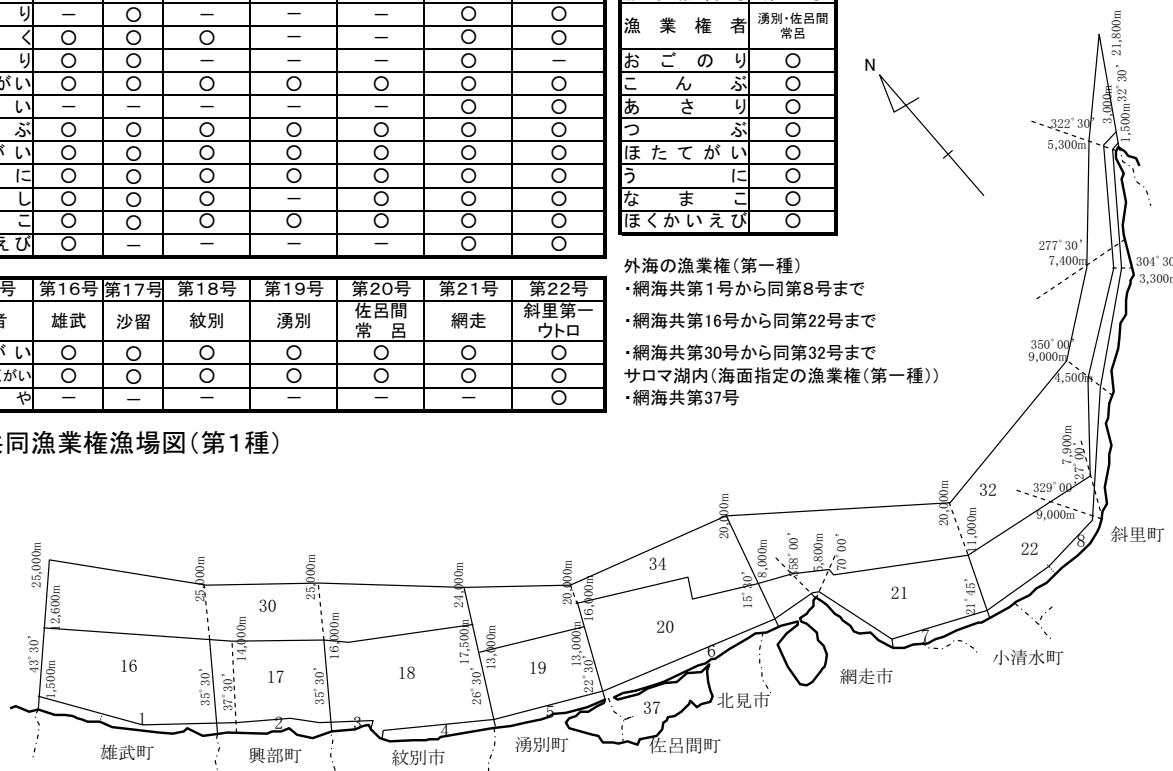
漁業権番号	第1号	第2号	第3・4号	第5号	第6号	第7号	第8号
漁業権者	雄武	沙留	紋別	湧別	佐呂間 常呂	網走	斜里第一 ウト口
こんぶ	○	○	○	-	-	○	○
のり	○	-	○	-	○	○	○
ぶりのり	○	-	○	-	-	○	○
もずり	○	○	○	-	-	○	○
あさり	○	○	-	-	-	○	-
えぞばかがい	○	○	○	○	○	○	○
さらがい	-	-	-	-	-	○	○
つぶ	○	○	○	○	○	○	○
ほっきがい	○	○	○	○	○	○	○
うに	○	○	○	○	○	○	○
えむし	○	○	○	○	○	○	○
なまこ	○	○	○	○	○	○	○
ほくかえび	○	-	-	-	-	○	○

漁業権番号	第30号	第31号	第32号
漁業権者	雄武・沙留 紋別	湧別・佐呂間 常呂	網走・斜里第一 ウト口
たこ	○	○	○
漁業権番号 第37号			
漁業権者	湧別・佐呂間 常呂		
おごのり	○		
こんぶ	○		
あさり	○		
つぶ	○		
ほたてがい	○		
うに	○		
なまこ	○		
ほくかえび	○		

外海の漁業権(第一種)

- ・網海共第1号から同第8号まで
- ・網海共第16号から同第22号まで
- ・網海共第30号から同第32号まで
- ・サロマ湖内(海面指定の漁業権(第一種))
- ・網海共第37号

・海面共同漁業権漁場図(第一種)





・海面共同漁業権(第二・三種)(平成15年9月1日～平成25年8月31日)

漁業権番号	第9号	第10号	第11号	第12号	第13号	第14号	第15号
漁業権者	雄武	沙留	紋別	湧別	佐呂間常呂	網走	斜里第一ウトロ
2	いwash・ます・にしん小型定置	○	○	○	○	○	○
	ます小型定置網	○	○	○	○	○	○
3	ちか・いかなご地びき網	○	○	○	○	○	○

漁業権番号	第38号	
漁業権者	湧別・佐呂間常呂	
2	かれい刺し網	○
	ちか・さより刺し網	○
	にしん刺し網	○
	ちか・きゅうりうお・こまい小型定置網	○
	こまい・かれい底建網	○
3	かれい水下定網	○
	ちか・きゅうりうお地びき網	○

漁業権番号	第23号	第24号	第25号	第26号	第27号	第28号	第29号
漁業権者	雄武	沙留	紋別	湧別	佐呂間常呂	網走	斜里第一ウトロ
2	かれい刺し網	○	○	○	○	○	○
	そい・ほっけ刺し網	○	○	○	○	○	○
	にしん刺し網	○	○	○	○	○	○
	はたはた・ちか刺し網	○	○	○	○	○	○
	いか・ほっけ・かれい底建網	○	○	○	○	○	○

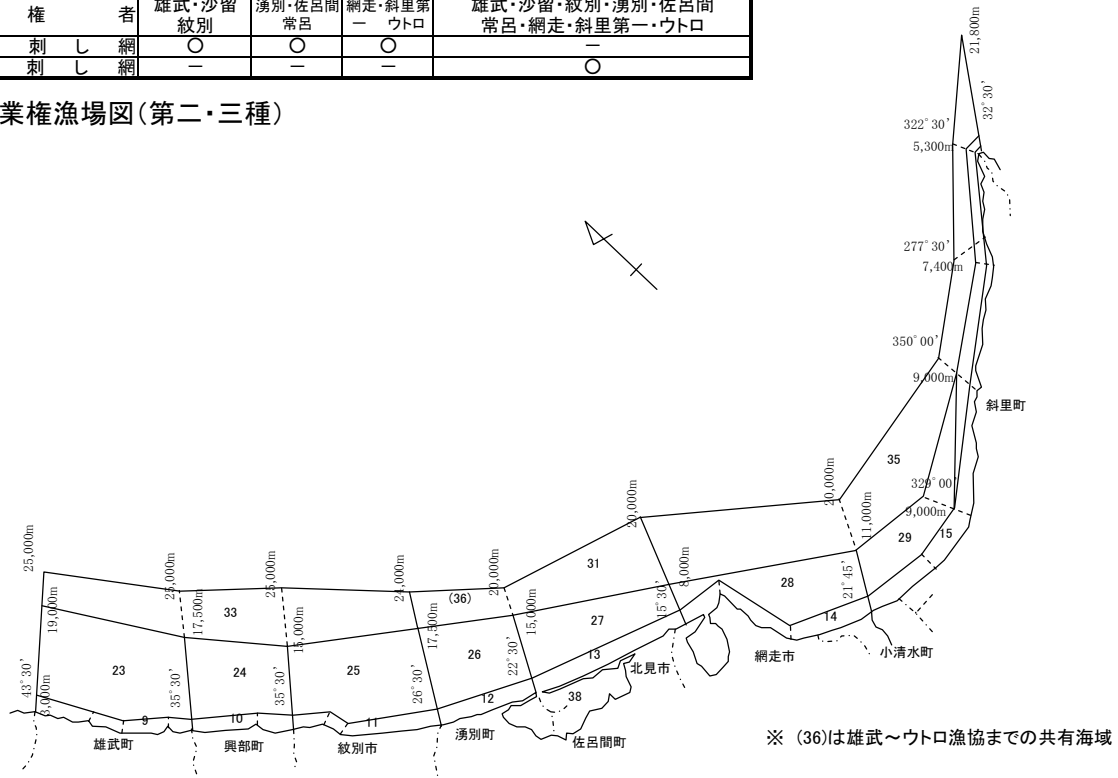
漁業権番号	第33号	第34号	第35号	第36号
漁業権者	雄武・沙留 紋別	湧別・佐呂間 常呂	網走・斜里第 一ウトロ	雄武・沙留・紋別・湧別・佐呂間 常呂・網走・斜里第一ウトロ
2	かれい刺し網	○	○	○
	にしん刺し網	—	—	○

外海の漁業権(第二・三種)

- ・網海共第9号から同第15号まで
- ・網海共第23号から同第29号まで
- ・網海共第33号から同第35号まで
- ・網海共第36号

- ・サロマ湖内(海面指定)の漁業権(第二・三種)
- ・網海共第38号

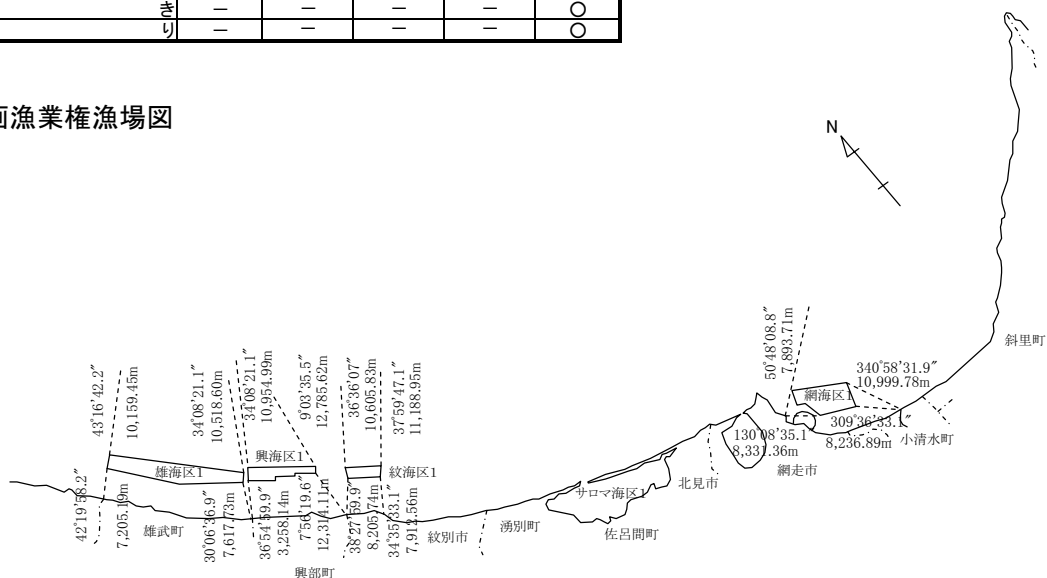
・海面共同漁業権漁場図(第二・三種)



・海面区画漁業権(平成15年9月1日～平成20年8月31日)

漁業権番号	雄海区 第1号	興海区 第1号	紋海区 第1号	網海区 第1号	サロマ海 区第1号
漁業権者	雄武漁協	沙留漁協	紋別漁協	網走漁協	サロマ湖 養殖漁協
漁業種類	ほたてがい	—	—	—	—
	かき	—	—	—	—
	のり	—	—	—	—

・海面区画漁業権漁場図



## 2. 共同及び区画漁業の行使状況

・平成19年度海面共同漁業権行使数(平成19年12月31日現在)

《外海》(網海共第1号～第36号)

漁業種類	雄武	沙留	紋別	湧別	佐呂間	常呂	網走	斜里	ウトロ	合計
こぶ	72	20	24				3	2	7	128
のり										0
ふのり		5						4	41	50
もずく		1					5	1	10	17
あさり		13					16			29
えぞばかがい		5	10	18	6	10	7	7		63
さらがい							7	7		14
つぶ	39	10	22	3			16	4	3	97
ほっきがい	3	5	10	16	6	10	7	7		64
うに	70	11	3				14	4	8	110
えむし							12			12
なまこ	10	9					15	4	5	43
ほくかいえび	2						18	1	17	38
ほや								2		
ほたて	9	12	18	13	3	13	9		2	79
えぞきんちやくがい	9	12	18	13	3	13	9			77
たこ(30-32号)	115	38	33	15		14	18	14	37	284
いわし・ます・にしん小型定置		6	46	27	3	9	164	13	6	274
ます小型定置	24	26	46	48	5	18	163	17	11	358
ちか・いかなご地びき網										0
はたはた・ちか地びき網								4	1	5
かれい刺し網	13	27	21	16	15	35	28	12	7	174
そい・ほっけ刺し網						11	8	11	7	37
にしん刺し網	2	7	45	31	16	60	22	9		192
はたはた・ちか刺し網		2	3				13	11		29
いか・ほっけ・かれい底建網	31	39	239	29	3	7	1			349
かれい刺し網(33-35号)								4	7	11
にしん刺し網(36号)										0

《サロマ湖内》

### ・第一種(網海共第37号)

漁業種類	湧別	佐呂間	常呂	合計
おごのり				0
こぶ				0
あさり	7			7
つぶ				0
ほたてがい				0
うに	22	6	10	38
なまこ				0
ほくかいえび	48	48	47	143

### ・第二・三種(網海共第38号)

漁業種類	湧別	佐呂間	常呂	合計
かれい刺し網	39	20	16	75
ちか・さより刺し網	16	22	38	76
にしん刺し網	20	39	85	144
ちか・きゅうりうお・こまい小型定置網	38	29	40	107
こまい・かれい底建網				0
かれい氷下待網	30	27	20	77
ちか・きゅうりうお地びき網				0

・平成18年海面区画漁業権行使数(平成19年12月31日現在)

	雄武漁協	沙留漁協	紋別漁協	網走漁協	サロマ湖養殖漁協	合計
ほたてがい	48件 95名 391台	8件 11名 150台	4件 8名 240台	13件 14名 279台	411件 411名 12,214台	484件 539名 13,274台
かき					250件 250名 33,091連	250件 250名 33,091連
のり					1件 1名 100反	1件 1名 100反

## 3. 漁業許可状況

(起業の認可を含む)

(平成19年4月1日～平成20年3月31日)

漁業種類	雄武	沙留	紋別	湧別	佐呂間	常呂	網走	斜里第一	ウトロ	合計
大臣許可										
遠洋底びき網				3						3
沖合底びき網				4(2)			3			7(2)
遠洋かつお・まぐろ							2			2
中型さけ・ます流し網				1						1
さんま(北太平洋)				2						2
いかつり				2						2
知事許可										
すけとうだらはえなわ							5			5
すけとうだら刺し網				1			11			12
ほっけ刺し網							1			1
かに固定式刺し網	12	9	10				3			34
けがにかご	11	8	8		4	1	4	5	2	45
いるか突棒			3				1			4
本庁										
にしん刺し網	17	12	16				4			49
知事許可										
すけとうだら刺し網							3			3
たら刺し網							5			5
はえなわ			9				5			14
きちじはえなわ							5			5
きちじ刺し網								1	2	3
さんま(オホーツク)	39	27	45		1		3	4		119
潜水器			2					1	2	5
支庁処分										
ほたてがい桁網	9	9	18		13	3	13	9	2	76
ほっきがい桁網	5	5	5		13	3	10	7		55
うに桁網					11	1	10			22
なまこ桁網	10								1	11
ほや桁網									2	2
機船船びき網							15			15
いかつり(小型)	4	1				1	38	6	3	53
つぶかご								2		2

( )内はオッターコントロール船

#### 4. 漁業種類別操業期間

漁業種類別	月別												備考
	1	2	3	4	5	6	7	8	9	10	11	12	
さ け 定 置									—	—	—		
小 型 定 置 網				—	—	—	—	—	—				
底 建 網				—	—	—	—	—	—	—	—	—	
沖 合 底 び き 網	—	—	—	—	—	—	—	—	—	—	—	—	
ほ た て が い け た 網				—	—	—	—	—	—	—	—	—	
ほ っ き が い け た 網				—	—			—	—	—			
う に け た 網				—	—	—	—	—	—	—	—		
え ぞ ば か が い け た 網				—	—			—	—				
に し ん 刺 し 網			—	—	—								
す け と う だ ら 刺 し 網	—			—	—	—	—	—	—	—	—	—	
ほ っ け 刺 し 網					—	—	—	—	—	—			
か に 刺 し 網				—	—	—	—	—	—				
か れ い 刺 し 網				—	—	—	—	—	—	—	—	—	
そ の 他 刺 し 網			—	—	—	—	—	—	—	—	—	—	
す け と う だ ら は え な わ					—	—	—	—	—	—	—	—	
は え な わ	—			—	—	—	—	—	—	—	—	—	
た こ か ら つ り な わ	—										—	—	
た こ ば こ	—		—	—	—	—	—	—	—	—	—	—	
け が に か ご			—	—	—	—	—	—	—				
つ ぶ か ご				—	—	—	—	—	—	—	—	—	
オホーツク海さんま棒受網								—	—	—	—	—	
こ ん ぶ						—	—	—	—	—	—	—	

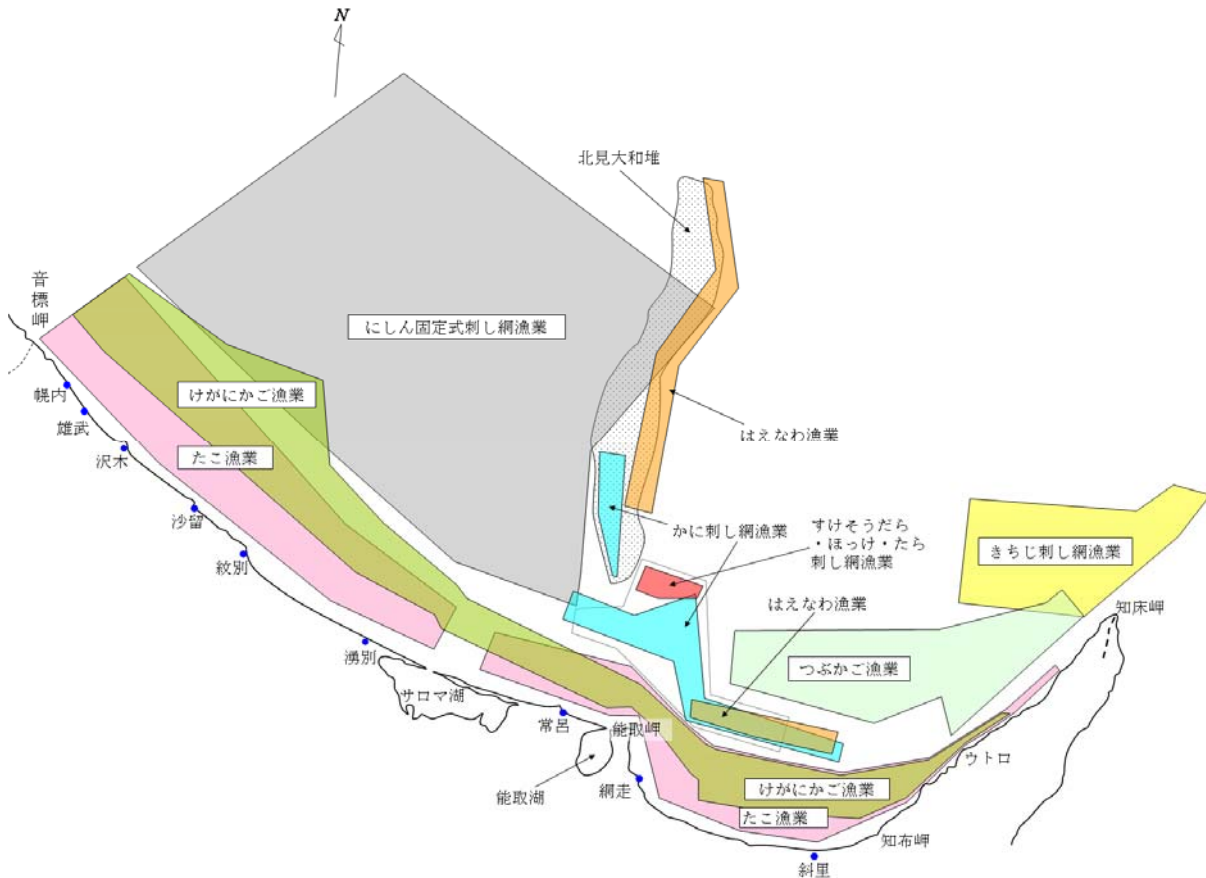
(注) — は例年の主漁期であり、— は変動期である。

#### 5. 遊漁船業の適正化に関する法律に基づく遊漁船業者登録状況(平成20年3月31日現在【19年度】)

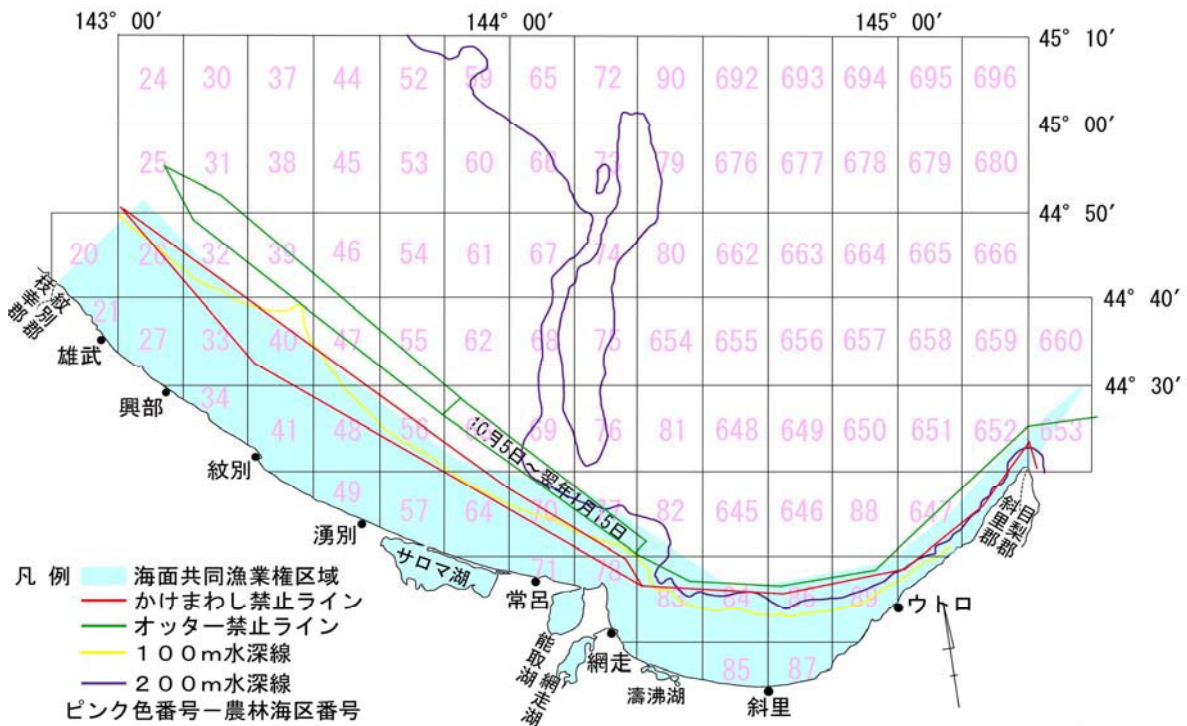
市町村	区分	登録者数	隻 数	漁業との兼業		専 業	
				登録者数	隻 数	登録者数	隻 数
斜 里 町		31	31	8	8	23	23
清 里 町		2	2	0	0	2	2
小 清 水 町		4	4	0	0	4	4
大 空 町		1	1	0	0	1	1
網 走 市		23	23	4	4	19	19
美 幌 町		4	4	0	0	4	4
北 見 市		43	45	16	16	27	29
訓 子 府 町		1	1	0	0	1	1
置 戸 町		1	1	0	0	1	1
佐 呂 間 町		12	15	6	7	6	8
湧 別 町		30	30	29	29	1	1
上 湧 別 町		1	2	0	0	1	2
遠 軽 町		11	12	0	0	11	12
紋 別 市		18	18	9	9	9	9
興 部 町		14	15	14	15	0	0
雄 武 町		14	14	14	14	0	0
管 外		3	3	0	0	3	3
合 計		213	221	100	102	113	119



## 6. 漁業種類別主要漁場図



## 7. 網走支庁管内操業区域図





### 3. 内水面漁業生産高及び主要湖沼の概況

#### (1) 内水面

(数量:トン、金額:千円)

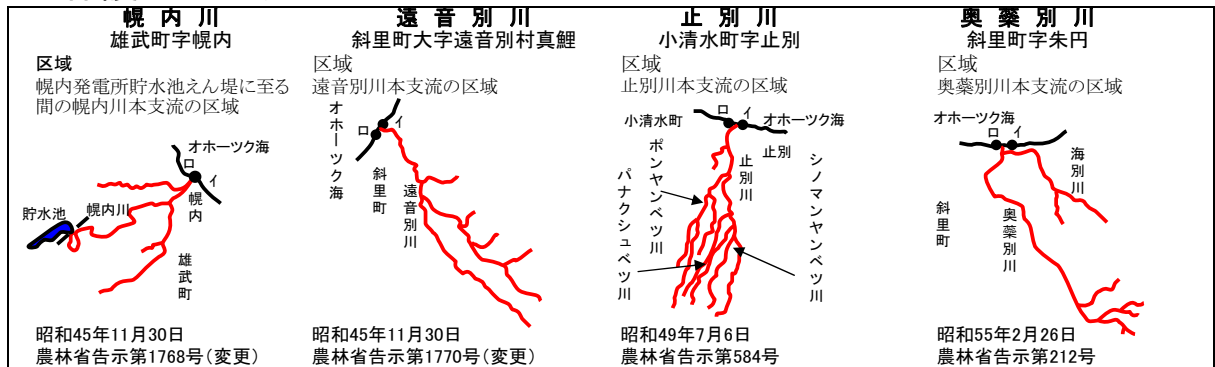
市町名	湖沼(河川)	漁業権設定の有無	平成19年生産高		主要魚類	増養殖事業実施魚種	湖沼の概要				
			数量	金額			面積km <sup>2</sup>	最大水深m	湖水型	注入河川数	排出河川数
網走市	濤沸湖	内共内区	32.9	12,376	わかさぎ	わかさぎ	9.01	2.5	汽水	5	1
					えび	にしん					
					かき	かき					
	藻琴湖	内共内区	22.9	11,033	わかさぎ	わかさぎ	1.12	5.8	汽水	3	1
					しじみ	しじみ					
					かき	かき					
	網走湖 網走川	内共	1,098	694,875	しじみ	わかさぎ	36.15	16.8	淡水	3	1
					わかさぎ	わかさぎ					
	能取湖	内共内区	4,426	940,977	ほたて	かれい	58.51	21.2	汽水	11	1
					かれい						
うに											
ちか											
津別町	チメケッ湖	内区	-	-	-	-	0.96	22	淡水	10	1
北見市	ライトコロ川	内共	-	-	-	-	-	-	-	-	-
佐呂間町	佐呂間別川	内共	2.9	362	わかさぎ	わかさぎ	-	-	-	-	-
					ちか	ちか					
置戸町	おけと湖	内区	-	-	-	わかさぎ	2.1	40	人工湖	2	1
					-	やまべ					
湧別町	芭露川	内共	3.9	344	わかさぎ	わかさぎ	-	-	-	-	-
湧別町 紋別市	シブノツナイ湖	内共	39.1	26,683	しじみ	-	2.76	3	汽水	3	-
					わかさぎ	-					
紋別市	コムケ湖	内共	2.0	4,651	かき	かき	5.81	3.8	汽水	6	-
雄武町	御西川	内共	0.8	511	ほくかいえび	しじみ	-	-	-	-	-
計	-	-	5,628.5	1,691,812	-	-	-	-	-	-	-

#### (2) 海面

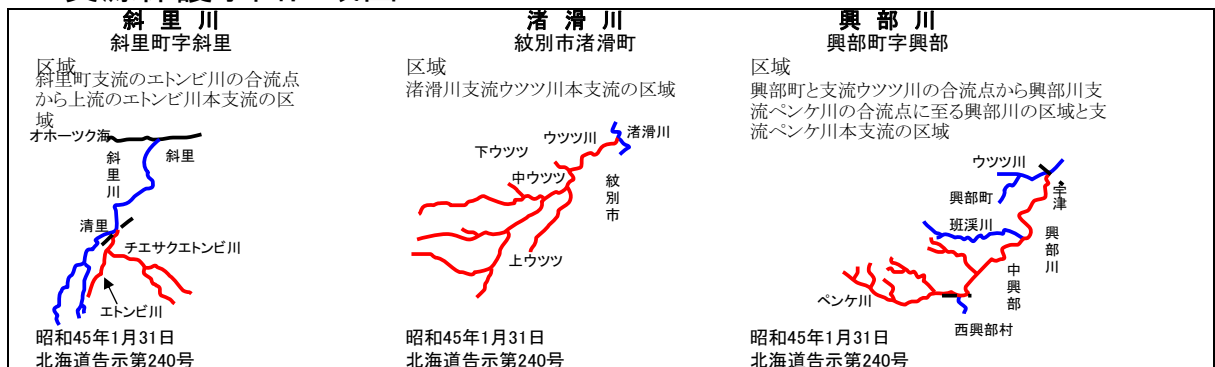
市町名	湖沼	漁業権設定の種類	平成19年生産高			増養殖事業実施魚種	湖沼の概要				
			魚種名	数量	金額		面積km <sup>2</sup>	最大水深m	湖水型	注入河川数	排出河川数
北見市	サロマ湖	海共海区	ほたてがい	6,377	1,735,206	ほたて	150.29	72	19.5	汽水	11
佐呂間町			かき	1,010	464,783	かま					
			えび	118	328,774	あぐら					
			その他	17	39,870	がしら					
湧別町			合計	7,522.0	2,568,633	のなま					

※資料:水産課

### 4. 保護水面区域図



### 5. 資源保護水面区域図



# 《第8 さけ・ます増殖事業の状況》

## 1. 平成20年度さけ・ます増殖事業河川

(○:さけ、□:からふと、◎:からふと+さくら、△:不足時採卵)

市町村名	水系	河川法上の区分	保 護 等			捕獲採卵		放 流		摘 要
			保護水面	資源保護水面	北海道漁業調整規則第42条及び同条の2の河口付近の禁止区域	さ け	ま す	さ け	ま す	
斜里町	ルシヤ川	普通						○	□	
	岩尾別川	〃			●	○	□	○	□	
	遠音別川	〃	●		●	△	△	○	□	
	奥薬別川	2級	●		●	△	△	○	□	
	斜里川	〃		●	●	○	◎	○	◎	
小清水町	止別川	〃	●		●	△	△	○	□	
	浦士別川	〃						○	□	
網走市	藻琴川	〃			●	△	△	○	□	
	網走川	1級			●	○	□	○	□	
	バイラギ川	普通						○	□	
	能取湖	2級			●	△	△	○	□	
常呂町	常呂川	1級			●	○	□	○	□	
佐呂間町	サロマ湖	2級						○	□	
湧別町	湧別川	1級			●	○	□	○	□	
紋別市	モベツ川	2級					△		□	
	コムケ湖	普通						○		
	渚滑川	1級		●	●	○	□	○	□	
興部町	興部川	2級		●	●				□	
雄武町	雄武川	〃				△	△	○	□	
	幌内川	〃	●		●	○	□	○	□	

## 2. 平成19年度さけ・ます親魚捕獲実績

### (1) さ け

水系	捕獲河川	捕 獲 数 (尾)		
		計 画	実 績	達成率(%)
岩尾別	岩尾別	8,600	7,328	85.2
遠音別	遠音別	—	2,789	—
奥薬別	奥薬別	—	21,438	—
斜里	斜里	69,100	650,655	941.6
止別	止別	—	62,060	—
藻琴	藻琴	—	56,335	—
網走	網走	58,400	128,207	219.5
能取湖	能取	—	87,625	—
常呂	常呂	24,000	106,000	441.7
湧別	湧別	40,300	69,792	173.2
渚滑	渚滑	20,000	10,873	54.4
雄武	雄武	—	0	—
幌内	幌内	25,000	7,721	30.9
本年度合計		245,400	1,210,823	493.4
前年度合計		245,700	1,133,344	461.3
前年度対比(%)		99.9	106.8	—

### (2) ま す

水系	捕獲河川	捕 獲 数 (尾)		
		計 画	実 績	達成率(%)
岩尾別	岩尾別	29,600	85,235	288.0
遠音別	遠音別	—	39,693	—
奥薬別	奥薬別	22,200	107,998	486.5
斜里	斜里	59,700	308,953	517.5
止別	止別	13,700	86,596	632.1
藻琴	藻琴	—	13,920	—
網走	網走	10,000	6,848	68.5
能取湖	能取	—	29,533	—
常呂	常呂	21,900	180,019	822.0
湧別	湧別	15,800	187,863	1,189.0
渚滑	渚滑	21,300	50,102	235.2
雄武	雄武	—	5,759	—
幌内	幌内	15,800	72,486	458.8
本年度合計		210,000	1,175,005	559.5
前年度合計		210,000	625,320	297.8
前年度対比(%)		100.0	187.9	—

### (3) さくらます

水系	事業所	捕獲河川	捕 獲 数 (尾)		
			計 画	実 績	達成率(%)
斜里	斜里	斜里	1,300	3,734	287.2
止別		止別	—	—	—
渚滑	渚滑	—	—	—	
幌内	幌内	幌内	—	—	—
本年度合計			1,300	3,734	287.2
前年度合計			1,400	7,334	523.9
前年度対比(%)			92.9	50.9	—

※資料：北見管内さけ・ます増殖事業協会

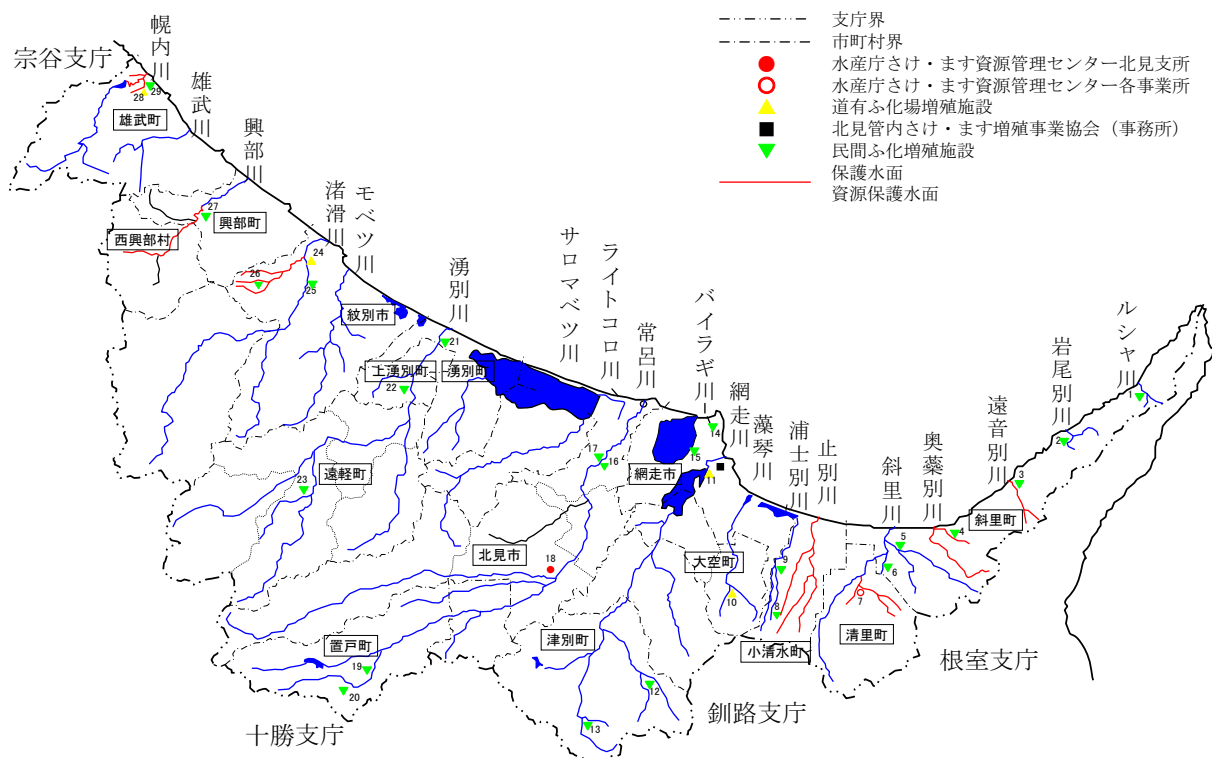
### 3. さけ・ます増殖施設の概要

(平成19年12月31日現在)

記号	水系名	ふ化場名	所有者	用水種別	ふ化室	養魚池	飼育池
▼1	ルシヤ川	ルシヤ川	北見管内増協	河川水		面積 346.58㎡ 能力 5,200千尾	
▼2	岩尾別川	岩尾別	北見管内増協・ 道増協・ 斜里町	河川水	増・ア(2) ボックス 能力 40台 24台 28,000千粒	1,127.25㎡ 16,900千尾	面積 770.60㎡ 能力 7,706kg
▼3	遠音別川	遠音別	北見管内増協	河川水		231.24㎡ 3,470千尾	200.00㎡ 1,500kg
▼4	奥薬別川	奥薬別	北見管内増協	河川水		713.16㎡ 10,700千尾	729.66㎡ 7,200kg
▼5	斜里川	秋の川	北見管内増協	河川水	ボックス 能力 72台 36,000千粒	1,882.96㎡ 28,240千尾	2435.15㎡ 18,000kg
▼6		来運	北見管内増協	河川水	ボックス 能力 12台 6,000千粒	1,375.58㎡ 20,630千尾	2,226.00㎡ 13,000kg
○7		斜里	国	湧水	増・ア(2) ボックス 能力 10台 117台 62,500千粒	1,401.40㎡ 21,020千尾	1,652.40㎡ 16,000kg
▼8	止別川	止別	北見管内増協	河川水		645.12㎡ 9,000千尾	800.00㎡ 5,400kg
▼9	浦士別	神浦	北見管内増協	河川水		351.74㎡ 5,270千尾	391.80㎡ 2,300kg
▲10	藻琴川	藻琴	道	湧水	増・ア(2) ボックス 能力 16台 48台 30,400千粒	648.94㎡ 9,730千尾	435.75㎡ 4,500kg
▲11	網走川	網走	道	湧水	ボックス 能力 32台 16,000千粒	820.80㎡ 12,310千尾	938.78㎡ 6,500kg
▼12		上里	北見管内増協	河川水	ボックス 能力 24台 12,000千粒	1,461.60㎡ 21,920千尾	1,584.96㎡ 15,850kg
▼13		相生	道増協	河川水	ボックス 能力 122台 61,000千粒	1,806.33㎡ 27,100千尾	1,625.44㎡ 16,000kg
▼14	バイラギ川	バイラギ	網走漁協	河川水			二次施設 316.00㎡ 2,000kg
▼15	能取湖	能取湖	北見管内増協	河川水		265.60㎡ 3,980千尾	
▼16	常呂川	常呂	国	地下水	ボックス 能力 30台 15,000千粒	453.68㎡ 7,910千尾	494.27㎡ 2,350kg
▼17		日吉	北見管内増協・ 道増協	河川水	ボックス 能力 51台 25,500千粒	801.36㎡ 11,000千尾	500.00㎡ 5,000kg
●18		北見	国	河川水	ボックス 能力 17台 8,500千粒	66.00㎡ 990千尾	160.08㎡ 1,000kg
▼19		置戸	北見管内増協	湧水	ボックス 能力 50台 25,000千粒	1,071.10㎡ 15,850千尾	228.00㎡ 1,520kg
▼20		(春日)	北見管内増協	河川水			二次施設 916.92㎡ 5,300kg
▼21	湧別川	湧別5線	北見管内増協	地下水	ボックス 能力 24台 12,000千粒	1,270.80㎡ 19,500千尾	1,566.40㎡ 10,000kg
▼22		湧別	上湧別町	河川水	ボックス 能力 63台 31,500千粒	400.65㎡ 6,010千尾	416.35㎡ 2,300kg
▼23		丸瀬布	北見管内増協	河川水	ボックス 能力 70台 35,000千粒	1,344.0㎡ 20,160千尾	1,044.00㎡ 10,000kg
▲24	渚滑川	渚滑	道	地下水	増・ア(2) ボックス 能力 12本 96台 52,800千粒	768.00㎡ 11,520千尾	1,008.00㎡ 9,000kg
▼25		渚滑南	道増協	地下水		356.40㎡ 5,300千尾	820.00㎡ 7,000kg
▼26		ウツツ	北見管内増協・ 道増協	河川水		311.14㎡ 4,700千尾	360.00㎡ 2,000kg
▼27	興部川	興部川	沙留漁協	河川水		25.80㎡ 3,800千尾	302.40㎡ 3,000kg
▲28	幌内川	幌内川	道	地下水	ボックス 能力 64台 32,000千粒	834.96㎡ 12,500千尾	270.00㎡ 2,700kg
▼29		雄武	道増協	河川水		440.56㎡ 6,600千尾	224.46㎡ 1,200kg
						483.84㎡ 7,200千尾	676.80㎡ 3,000kg

※資料：北見管内さけ・ます増殖事業協会  
※施設の現況に合わせ算出した数値

### 4. さけ・ます増殖河川及び増殖事業所位置図





## 《第9 沿岸漁業振興対策》

### 1. 水産基盤整備事業(旧 沿岸漁場整備開発事業:平成12年以前)

#### (1) 並型魚礁設置事業(補助事業)

(単位:千円)

年度	事業主体	設置場所	水深	事業量	事業費
53	湧別漁業協同組合	湧別町湧別漁港赤灯台より真方位 49° 12,000m	60m	480.9空 <sup>3</sup> m 105個	5,700
54	"	湧別町湧別漁港赤灯台より真方位 40° 12,000m	60m	435.1空 <sup>3</sup> m 95個	5,628
	雄武町	雄武町元稲府漁港赤灯台より真方位 75° 3,000m	27m	435.1空 <sup>3</sup> m 95個	5,650
55	斜里町	斜里町知布泊漁港赤灯台より真方位 345° 2,000m	35m	439.68空 <sup>3</sup> m 96個	6,300
	湧別漁業協同組合	湧別町湧別漁港赤灯台より真方位 40° 12,000m	60m	444.26空 <sup>3</sup> m 97個	6,200
56	斜里町	斜里町知布泊漁港赤灯台より真方位 345° 2,200m	35m	403.04空 <sup>3</sup> m 88個	6,250
	湧別漁業協同組合	湧別町湧別漁港赤灯台より真方位 40° 12,000m	60m	416.78空 <sup>3</sup> m 91個	6,280
57	雄武町	雄武町元稲府漁港赤灯台より真方位 331° 10,500m	20m	412.2空 <sup>3</sup> m 90個	6,350
59	常呂漁業協同組合	常呂町常呂漁港赤灯台より真方位 347° 7,500m	60m	448.48空 <sup>3</sup> m 98個	7,574
60	"	常呂町常呂漁港赤灯台より真方位 345° 7,600m	61m	517.54空 <sup>3</sup> m 113個	8,740
61	"	常呂町常呂漁港赤灯台より真方位 350° 7,800m	65m	494.64空 <sup>3</sup> m 108個	8,760

※52年度以前は構造改善事業に包含

#### (2) 大型魚礁設置事業

(単位:千円)

年度	事業主体	設置場所	水深	事業量	事業費
51	北海道 湧別	湧別町湧別漁港赤灯台基点真方位 49° 12,000m	60m	3,387.0空 <sup>3</sup> m 740個	31,150
	" 網走	網走市鱒浦漁港赤灯台基点真方位47° 9,000m	50m	3,547.2空 <sup>3</sup> m 775個	33,118
52	" 湧別	網走市鱒浦漁港赤灯台基点真方位76° 14,000m	72m	3,563.2空 <sup>3</sup> m 778個	35,860
	" 網走	網走市網走港赤灯台基点真方位76° 9,000m	50m	3,731.2空 <sup>3</sup> m 22基	35,000
53	" 網走	網走市網走港赤灯台より真方位55° 4,000m	35m	4,679.1空 <sup>3</sup> m 27基	42,870
	" 湧別	湧別町湧別漁港赤灯台より真方位55° 14,000m	72m	4,706空 <sup>3</sup> m10基/700個	46,280
54	" 網走	網走市網走港赤灯台より真方位47° 9,000m	35m	3,801.4空 <sup>3</sup> m 830個	43,640
	" 湧別	湧別町湧別漁港赤灯台より真方位40° 13,000m	65m	4,749空 <sup>3</sup> m12基/585個	44,300
	" 興部	興部町沙留漁港赤灯台より真方位358° 30' 18,000m	65m	3,801.4空 <sup>3</sup> m 830個	46,050
55	" 斜里	斜里町知布泊漁港赤灯台より真方位47° 9,000m	65m	3,297.6空 <sup>3</sup> m 720個	44,100
	" 湧別	湧別町湧別漁港赤灯台より真方位44° 13,000m	65m	3,812.9空 <sup>3</sup> m 10基/505個	43,450
	" 興部	興部町沙留漁港赤灯台より真方位358° 30' 18,500m	65m	3,547.9空 <sup>3</sup> m 775個	46,800
56	" 斜里	斜里町知布泊漁港赤灯台より真方位25° 5,000m	40m	3,206.0空 <sup>3</sup> m 700個	45,450
	" 興部	興部町沙留漁港赤灯台より真方位358° 30' 18,500m	65m	3,228.9空 <sup>3</sup> m 705個	45,870
	" 雄武	雄武町元稲府漁港赤灯台より真方位332° 11,500m	31m	3,583.9空 <sup>3</sup> m 10基/455個	45,780
57	" 興部	興部町沙留漁港赤灯台より真方位358° 30' 18,500m	65m	3,155.6空 <sup>3</sup> m 689個	45,800
	" 雄武	雄武町元稲府漁港赤灯台より真方位333° 11,500m	30m	3,423.6空 <sup>3</sup> m 10基/430個	45,800
58	" 常呂	常呂町常呂漁港赤灯台より真方位352° 8,000m	70m	2,995.3空 <sup>3</sup> m 654個	46,500
	" 雄武	雄武町元稲府漁港赤灯台より真方位333° 11,500m	30m	3,267.9空 <sup>3</sup> m 10基/386個	48,000
59	" 常呂	常呂町常呂漁港赤灯台基点真方位 4° 9,000m	80m	3,151.0空 <sup>3</sup> m 688個	49,500
	" 雄武	雄武町元稲府漁港赤灯台基点真方位47° 9,000m	85m	3,119.2空 <sup>3</sup> m10基/371個	50,700

年度	事業主体	設置場所		水深	事業量	事業費
60	北海道	常呂	常呂町常呂漁港赤灯台基点真方位359° 8,600m	75m	3,572.9空 <sup>3</sup> m 780個	55,300
	"	雄武	雄武町元稲府港赤灯台基点真方位77° 30' 2,200m	85m	3,815.1空 <sup>3</sup> m 833個	66,500
61	"	常呂	常呂町常呂漁港赤灯台より真方位 9° 9,400m	80m	3,512.9空 <sup>3</sup> m 767個	55,380
62	"	網走	常呂町常呂漁港赤灯台より真方位 8° 8,200m	80m	3,057.7空 <sup>3</sup> m 2隻/277個	48,600
	"	オホーツク	常呂町常呂漁港赤灯台より真方位30° 8,000m	80m	5,776.5空 <sup>3</sup> m 12隻/806個	93,400
	"	常呂	常呂町常呂漁港赤灯台より真方位15° 9,000m	80m	3,041.1空 <sup>3</sup> m 664個	47,500
63	"	オホーツク	常呂町常呂漁港赤灯台より真方位14° 9,000m	85m	5,610.0空 <sup>3</sup> m, ヒ°ラミット 13基, 円筒型733個	93,350
	"	斜里	斜里町知布泊漁港赤灯台より真方位340° 8,700m	80m	3,361.7空 <sup>3</sup> m 円筒型734個	64,900
元	"	オホーツク	常呂町常呂漁港赤灯台より真方位356° 30' 9,600m	82m	6,175.7空 <sup>3</sup> m, ヒ°ラミット 16基, 円筒型634個	105,760
	"	斜里	斜里町知布泊漁港赤灯台より真方位340° 9,700m	90m	4,131.2空 <sup>3</sup> m円筒型902個	84,357
2	"	オホーツク	常呂町常呂漁港赤灯台より真方位353° 30' 8,400m	72m	5,539.1空 <sup>3</sup> m, ヒ°ラミット 16基, 円筒型604個	96,336
	"	斜里	斜里町知布泊漁港赤灯台より真方位346° 9,300m	87m	4,016.7空 <sup>3</sup> m円筒型887個	84,254
3	"	斜里東部	斜里町知布泊漁港赤灯台より真方位 7° 11,100m	95m	3,247.2空 <sup>3</sup> m円筒型709個	71,379
	"	斜里西部	斜里町知布泊漁港赤灯台より真方位351° 10,000m	90m	3,288.4空 <sup>3</sup> m円筒型718個	73,336
	"	常呂	常呂町常呂漁港赤灯台より真方位 348° 10,000m	80m	2,953.8空 <sup>3</sup> m, タートル B型108基	60,225
4	"	斜里	斜里町知布泊漁港赤灯台より真方位1° 12' 10,600m 及び3° 10,650m	95m	6,384.5空 <sup>3</sup> m, 円筒型 1,394個	159,547
5	"	"	斜里町知布泊漁港赤灯台より真方位340° 9,150m 、9,450m	83m	6,696.0空 <sup>3</sup> m, 円筒型 1,462個	169,950
5補正	"	第3斜里	斜里町知布泊漁港赤灯台より真方位340° 10,300m 、10,470m	95m	6,537.4空 <sup>3</sup> m, 円筒型 268個, ヒ°ラミット8基	131,307
6	"	斜里	斜里町知布泊漁港赤灯台より真方位358° 10,600m 、真方位359° 10,600m	95m	7,037.1空 <sup>3</sup> m, 円筒型 294個, ヒ°ラミット8基	169,950
7	"	第2斜里	斜里町知布泊漁港赤灯台より真方位359° 9,800m	87m	4,884.4空 <sup>3</sup> m, 円筒 型182個, ヒ°ラミット8基	111,096
7補正	"	斜里	斜里町知布泊漁港赤灯台より真方位355° 10,300m	95m	4,461.6空 <sup>3</sup> m3, 円筒 型160個, ヒ°ラミット8基	106,976
8	"	"	斜里町知布泊漁港赤灯台より真方位345° 10,250m	95m	4,500.0空 <sup>3</sup> m, 円筒型 162個, ヒ°ラミット8基	117,600
9	"	網走東部	網走市網走港赤灯台より真方位84° 18,200m	70m	4,500.4空 <sup>3</sup> m, 円筒型 139個, ヒ°ラミット9基	108,581
10	"	"	網走市網走港北防波堤灯台より真方位83° 18,510m	75m	2,907.8空 <sup>3</sup> m, 円筒型 109個, ヒ°ラミット4基	78,540
10補正	"	第2網走	斜里町知布泊漁港赤灯台より真方位350° 10,820m	95m	6,999.0空 <sup>3</sup> m, 円筒型 269個, ヒ°ラミット9基	183,561
10補正	"	第3網走	網走市網走港北防波堤灯台より真方位84° 16,850m	70m	4,406.9空 <sup>3</sup> m, 円筒型 184個, ヒ°ラミット4基	122,325
11	"	網走東部	網走市網走港北防波堤灯台より真方位82° 17,320m	77m	5,002.8空 <sup>3</sup> m, 円筒型 218個, ヒ°ラミット4基	139,720
11補正	"	第2 網走東部	網走市網走港北防波堤灯台より真方位85° 17,330m	70m	4,637.6空 <sup>3</sup> m, 円筒型 191個, ヒ°ラミット4基	134,443
12	"	網走東部	網走市網走港北防波堤灯台より真方位82° 50' 17,920m	80m	6,982.4空 <sup>3</sup> m, 円筒型 321個, ヒ°ラミット4基	365,470
		網走東部 その2	網走市網走港北防波堤灯台より真方位82° 50' 17,840m	75m	6,982.4空 <sup>3</sup> m, 円筒型 321個, ヒ°ラミット4基	

## (3) 網走海域地区広域漁場(網走西部)魚礁設置事業 (単位:千円)

全 体 事 業			
事業期間	平成13年度～平成15年度	漁場開発面積	54.0ha
対象水産生物	タラ・スケトウダラ・ホッケ・カレイ・タコ	事業箇所	網走市沖合 7,300m
事業内容	鋼製高層魚礁 SR-35-6型 6基 (23,682空 <sup>m</sup> )	事業費	404,000

## (4)-1 雄武地区人工礁漁場造成事業 (単位:千円)

事業期間	昭和52年度～昭和55年度	漁場開発面積	1,638ha
対象水産生物	ケガニ・カレイ類・ホッケ	事業箇所	雄武町地先沖 18,000m
事業内容	円筒型 6,300個 (28,854空 <sup>m</sup> )、タートルブロック 544個 (13,436.8空 <sup>m</sup> )	事業費(調査費)	608,688(9,980)

## (4)-2 湧別地区人工礁漁場造成事業 (単位:千円)

事業期間	昭和50年度～昭和60年度	漁場開発面積	483ha
対象水産生物	ケガニ・カレイ類・ホッケ	事業箇所	湧別町地先沖 18,000m
事業内容	ピラミット 90基 (18,228空 <sup>m</sup> )、タートルブロック 1,200個 (32,640空 <sup>m</sup> )	事業費(調査費)	796,450(8,000)

## (4)-3 斜網地区人工礁漁場造成事業 (単位:千円)

事業期間	昭和60年度～平成5年度	漁場開発面積	340ha
対象水産生物	カレイ・タコ・カニ	事業箇所	小清水町字止別地先海域
事業内容	ピラミット 54基 (9,358.2空 <sup>m</sup> )、円筒型 4,512個 (20,664.96空 <sup>m</sup> )	事業費(調査費)	639,734(8,000)

## (5) 雄武・興部地区大規模増養殖場造成事業 (単位:千円)

事業期間	昭和56年度～昭和62年度	漁場開発面積	44ha
対象水産生物	エゾバフンウニ	事業箇所	雄武町雄武地先、興部町沙留地先
事業内容(雄武工区)	事業内容(興部工区)	事業費(調査費)	
防氷堤 18堤(六脚ブロック 697個)	防氷堤 10堤(六脚ブロック 420個)	1,578,000	
藻場施設 12基(896個、11,757.1m <sup>3</sup> )	藻場施設 7基(333個、3,615.3m <sup>3</sup> )	(18,980)	
鋼管堤 7堤(21基)	鋼管堤 7堤(30基) 修復工事 4堤		

## (6) 雄武・興部地区沿岸漁場適正利用促進事業 (単位:千円)

年度	地区名	事業内容	事業費
3	雄武・興部地区	興部町字沙留地先 防氷堤3堤(鋼管柵)10m×3基×2堤、10m×1基×1堤	60,000

## (7)-1 サロマ湖地区地先型増殖場造成事業 (単位:千円)

事業期間	平成6年～平成8年度	漁場開発面積	214,740m <sup>2</sup>
対象水産生物	アサリ	事業箇所	常呂町・佐呂間町・湧別町地先
事業内容	人工干潟 214,740m <sup>2</sup>	事業費	593,737

## (7)-2 沙留地区地先型増殖場造成事業 (単位:千円)

事業期間	平成7年度、平成8年度～平成9年度	漁場開発面積	12,960m <sup>2</sup>
対象水産生物	リシリコンブ	事業箇所	興部町字沙留地先
事業内容	防氷堤設置 5堤 着定基質 12,960m <sup>2</sup>	事業費(調査費)	275,677(6,909)

## (7)-3 沢木地区地先型増殖場造成事業 (単位:千円)

事業期間	平成8年度～平成9年度	漁場開発面積	20,345m <sup>2</sup>
対象水産生物	エゾバフンウニ	事業箇所	雄武町字沢木地先
事業内容	囲い礁 1セット 着定基質 20,345m <sup>2</sup>	事業費	286,765

## (7)-4 元沢木地区地先型増殖場造成事業 (単位:千円)

事業期間	平成10年度～平成11年度	漁場開発面積	17,839m <sup>2</sup>
対象水産生物	エゾバフンウニ	事業箇所	雄武町字沢木地先
事業内容	囲い礁 1セット 着定基質 17,839m <sup>2</sup>	事業費	240,833

## (7)-5 幌内地区地先型増殖場造成事業 (単位:千円)

事業期間	平成12年度	漁場開発面積	12,703m <sup>2</sup>
対象水産生物	エゾバフンウニ	事業箇所	雄武町字幌内地先
事業内容	囲い礁 1セット 着定基質 12,703m <sup>2</sup>	事業費	243,133

## (7)-6 雄武地区地域水産物供給基盤(新雄武)増殖場造成事業 (単位:千円)

事業期間	平成13年度～平成14年度	漁場開発面積	12,097m <sup>2</sup>
対象水産生物	エゾバフンウニ	事業箇所	雄武町魚田地先
事業内容	囲い礁 1セット 着定基質 12,097m <sup>2</sup>	事業費	264,132

## (7)-7 雄武地区地域水産物供給基盤(雄武中部)増殖場造成事業 (単位:千円)

事業期間	平成16年度～平成17年度	漁場開発面積	12,700m <sup>2</sup>
対象水産生物	エゾバフンウニ	事業箇所	雄武町雄武地先
事業内容	囲い礁 1セット 着定基質 12,700m <sup>2</sup>	事業費	309,470

## (8) - 1 常呂地区広域型増殖場造成事業

(単位：千円)

事業期間	平成6年度～平成7年度	漁場開発面積	1,361,700㎡
対象水産生物	ミズダコ	事業箇所	常呂町地先
事業内容	産卵礁 1,590基	事業費	342,443

## (8) - 2 網走西部地区広域型増殖場造成事業

(単位：千円)

事業期間	平成9年度～平成10年度	漁場開発面積	132,000㎡
対象水産生物	ミズダコ	事業箇所	網走市字能取地先
事業内容	産卵礁 1,320基	事業費	282,849

## (8) - 3 斜里地区広域型増殖場造成事業

(単位：千円)

事業期間	平成10年度～平成11年度	漁場開発面積	123,000㎡
対象水産生物	ミズダコ	事業箇所	斜里町真鯉地先
事業内容	産卵礁 1,230基	事業費	274,665

## (8) - 4 網走地区広域型増殖場造成事業

(単位：千円)

事業期間	平成11年度～平成12年度	漁場開発面積	129,000㎡
対象水産生物	ミズダコ	事業箇所	網走市港町地先海域
事業内容	産卵礁 1,230基	事業費	291,724

## (8) - 5 知床地区広域型増殖場造成事業

(単位：千円)

事業期間	平成12年度～平成13年度	漁場開発面積	123,000㎡
対象水産生物	ミズダコ	事業箇所	斜里町日ノ出及び岩尾別地先海域
事業内容	産卵礁 1,230基	事業費	258,897

平成13年度は水産基盤整備事業 斜里地区地域水産物供給基盤（知床）増殖場造成事業として実施

## (8) - 6 斜里地区地域水産物供給基盤（知床止別）増殖場造成事業

(単位：千円)

事業期間	平成14年度	漁場開発面積	123,000㎡
対象水産生物	ミズダコ	事業箇所	斜里町止別地先
事業内容	産卵礁 1,230基	事業費	259,500

## (8) - 7 網走海域地区広域漁場（能取）増殖場造成事業

(単位：千円)

事業期間	平成15年度～平成16年度	漁場開発面積	140,000㎡
対象水産生物	ミズダコ	事業箇所	網走市沖合
事業内容	産卵礁 1,400基	事業費	254,119

## (9) - 1 サロマ湖地区養殖場造成事業

(単位：千円)

調査期間	昭和46年度～昭和47年度	調査費	(46年) 14,000 (47年) 14,600
事業期間	昭和48年度～昭和57年度	全体事業費	実績 48年～57年 2,390,126
対象水産生物	ホタテガイ・カキ	事業箇所	常呂町ワッカ
事業内容			事業費
導流堤199.6m、水路護岸634.1m、消波堤200m、橋梁60m、護岸工1畝、サロマ湖第2湖口水路施設一式			2,390,126

## (9) - 2 コムケ湖地区養殖場造成事業

(単位：千円)

事業期間	昭和52年度～昭和62年度	漁場開発面積	48ha
対象水産生物	ギンザケ・シロザケ・カキ等	事業箇所	紋別市沼の上
事業内容			事業費(調査費)
水路護岸、導流堤、消波堤、取付道路、橋梁、湖内浚渫			2,666,874(19,979)

## (9) - 3 サロマ湖地区養殖場造成事業

(単位：千円)

事業期間	昭和60年度～平成元年度	漁場開発面積	730ha
対象水産生物	ホタテガイ	事業箇所	常呂町字ワッカ（サロマ湖原湖口部）
事業内容	工用性棧橋、工用道路、防水導流堤	事業費	512,604

## (9) - 4 トウフツ地区養殖場造成事業

(単位：千円)

事業期間	平成7年～平成10年度	漁場開発面積	8.627ha
対象水産生物	カキ	事業箇所	常呂町字トウフツ
事業内容	土砂浚渫 145,861m <sup>3</sup>	事業費	727,933.93

## (10) 小規模漁場保全事業（補助事業）

(単位：千円)

年度	事業主体	事業箇所	事業内容	総事業費	内国費	工事費
58	湧別町	サロマ湖	枯アマモ除去 31.612m <sup>2</sup>	62,700	31,350	59,500

## (11) 大規模漁場保全事業(補助事業)

(単位:千円)

事業主体	斜里町	全体事業費	(実績) 369,150	
事業期間	平成3年~平成5年度	事業量	駆除5,789ha、造成3,834ha	
対象水産生物	ホタテガイ	事業箇所	斜里町地先海域	
事業内容		総事業費	内国費	工事費
海底堆積物(ヒトデ他)等の除去及び海底耕うん		369,150	184,575	354,371.5

## (12) ニツ岩地区幼稚仔保育場造成事業

(単位:千円)

事業期間	昭和54年度~昭和55年度	漁場開発面積	10ha
対象水産生物	エゾバフンウニ	事業箇所	網走市ニツ岩地先
事業内容		事業費(調査費)	
石詰め方格礁設置 掘削溝 10本 総延長 1,750m		249,940(10,000)	

## (13) 第2サロマ湖地区沿岸漁場適正利用促進事業

(単位:千円)

事業期間	平成8年度~平成13年度	事業面積	防水柵 700㎡、防水柵係留部 6基
対象水産生物	ホタテガイ・カキ	事業箇所	常呂町字栄浦地先
事業内容	防水柵 130m×5スパン 防水柵係留部 6基	事業費	897,161
平成13年度は水産基盤整備事業 サロマ湖地区地域水産物供給基盤(第2サロマ湖床) 養殖場造成事業として実施			

## (14) サロマ湖地区沿岸漁場施設補修事業

(単位:千円)

事業期間	平成4年度~平成6年度	事業面積	10,058㎡
対象水産生物	ホタテガイ	事業箇所	常呂町字栄浦(第2湖口)
事業内容	床止工(水路部及び湖内側)	事業費	315,265

## (15) サロマ湖地区地域水産物供給基盤(第2サロマ湖(補修))整備事業

(単位:千円)

事業期間	平成17年度~平成18年度	事業面積	防水柵係留部(補修) 6基
対象水産生物	ホタテガイ・カキ	事業箇所	北見市常呂町字栄浦(第2湖口)
事業内容	防水柵係留部 6基補修	事業費	204,335

## 2. 災害復旧事業

(単位:千円)

年度	被災年度	事業実施施設名	事業内容	事業費
62	61	コムケ湖地区養殖場	導流堤消波工(18.5m)、消波堤(112m)	86,760
63	"	"	消波堤(112m)合掌ブロック4t型 45個製作 162個設置	11,700
	62	サロマ湖地区養殖場	導流堤消波工(124.7m)、水路護岸(23.6m)、消波堤(44.1m)	85,350
元	61	"	消波堤三脚ブロックA4t型	30,083
	63	コムケ湖地区養殖場	水路護岸(15.0m)	2,498
2	2	サロマ湖地区養殖場	導流堤消波工(98.3m)、消波堤(51.3m)	78,047
	"	"	水路護岸	1,674
3	"	コムケ湖地区養殖場	水路護岸(8.35m)	16,000
	"	"	消波堤(49.3m)シェークブロック4t型 299個製作・設置	25,750
	3	"	消波堤(90m)、方塊ブロック0.5t型11個製作・設置、合掌ブロック4t型 73個製作・設置、導流堤A部(90m)、シェークブロック4t型71個製作・設置、左岸水路護岸(10.3m)、堤体工(90m)、合掌ブロック4t型 207個製作・設置	37,000

## 3. 北海道いきいき浜づくり事業

(単位:千円)

年度	営業主	事業種目	事業内容	総事業費	内道費
11	網走市	資源づくり事業	飼育水槽 3基、貯水槽 1基	949	400
	網走漁協	流通加工事業	低温保管施設 2基	4,830	2,300
	常呂漁協	資源管理事業	水中ビデオ整備一式	6,657	1,651
	サロマ湖養殖漁協	資源づくり事業	アサリ種苗移植	1,046	475
	紋別漁協	流通加工事業	紫外線殺菌装置一式、海水濾過装置一式	525	262
	雄武漁協	資源管理事業	漁場管理システム一式	1,963	935
12	ウトロ漁協	資源づくり事業	種苗生産施設一式	1,250	595
	"	流通加工事業	ステンレス製荷捌きタンク 50基	12,180	5,800
	サロマ湖養殖漁協	養殖事業	ホタテガイ浮遊幼生システム	4,862	2,315
	"	資源づくり事業	アサリ種苗移植 2,500千粒	2,546	1,000
	紋別漁協	資源管理事業	漁場管理システム一式	5,250	2,300
13	"	資源づくり事業	飼育生け簀一式 2基	4,325	2,059
	常呂漁協	漁場づくり事業	水路浚渫9千㎡	25,830	300
	サロマ湖養殖漁協	養殖事業	ホタテ貝浮遊幼生測定システムソフト	2,856	1,360
	常呂漁協	流通・加工事業	高鮮度保持タンク 20台	3,570	1,700
	紋別漁協	資源管理事業	塩分水温測定器(STD)及び環境調査	2,635	1,250
14	"	流通・加工事業	シュリンク(包装機) 1基	3,213	1,530
	常呂漁協	流通・加工事業	ホッケ保管タンク 30台	4,252	2,025
	紋別漁協	流通・加工事業	魚卵連続分離装置一式	6,268	2,960
	"	資源づくり事業	海中飼育イケース一式	2,172	1,034

#### 4. 浜の改革推進事業

(単位：千円)

年度	事業内容	事業主体	事業内容	事業費
15	漁業新技術導入	西網走漁協	調査・解析一式、人工海藻礁設置 5箇所	5,497
	浜の雇用促進	網走漁協	処理・畜養及び販売施設 1棟	22,680
16	浜の雇用促進	紋別漁協	ホタテ加工機械一式	14,962
	※高齢者・女性就労環境支援	ウトロ漁協	生ゴミ(ウニ殻)処理施設一式	5,300
	※漁業新技術導入	沙留漁協	貝殻粉碎機器整備一式	4,376
17	※共同化・協業化促進	西網走漁協	前開きステンレス水槽20台	6,300
	浜の雇用促進	沙留漁協	鮭重量選別機、魚体洗浄機、三枚卸機、内臓処理機等	58,674
18	※漁業新技術導入事業	サロマ湖養殖漁協	ノロウイルス水質検査機器一式	6,825
	※漁業新技術導入事業	常呂漁協	ステンレス製水張タンク50台	17,588
19	※漁業新技術導入事業	雄武漁協	ステンレス製魚タンク30台	9,608
	※共同化・協業化促進事業	沙留漁協	ホタテガイ養殖施設のコンクリートブロック引揚げ、点検・確認工事	4,200
	※共同化・協業化促進事業	紋別漁協	ホタテガイ養殖施設のコンクリートブロック引揚げ、点検・確認工事	6,300

※は地域政策総合補助金で実施。

#### 5. 内水面漁業振興施設整備事業

##### (1) 内水面振興対策事業

(単位：千円)

年度	市町村名	事業主体	事業場所	事業量	事業費
2	網走市	西網走漁協	網走市字卯原内	40t型トラックスケール上屋1棟 54.55㎡	16,500
3	"	網走市	網走市能取港町1丁目	鉄筋コンクリート平屋建一式 337㎡	120,000
4	置戸町	置戸町	置戸町字常元	ふ化池1面58.52㎡、ふ化池上屋1棟 178.2㎡、管理棟1棟 38.88㎡、取排水施設一式	34,505
5	"	"	"	浮棧橋1基、遊漁生け簀1基、指導救護船1基	46,896
7	網走市	網走漁協	網走市北浜地先瀬沸湖	カキ養殖場造成 浚渫A=15,000㎡、V=20,740m³	113,300
8	"	西網走漁協	網走市字卯原内	鉄骨平屋建2棟	118,450
12	紋別市	北見管内さけます増協	紋別市渚町字津々441	さけます飼育池 468.7㎡	61,425

##### (2) 魚道設置事業

(単位：千円)

年度	市町村名	河川名	工作物	魚道形式	工事費
元	生田原町	生田原川	頭首工	直線式階段型	4,995.5
	"	浦島内川	"	"	6,664.1
5	"	砂金沢川	治山ダム	アイスハーバー型	7,137.9
6	西興部村	興部川	落差工	"	13,184
7	"	"	"	"	12,360
9	"	"	"	"	13,755
10	"	"	"	"	14,385
11	"	"	"	"	10,500

#### 6. 沿岸漁業漁村振興構造改善事業

(単位：千円)

年度	事業種目	事業主体	事業内容	事業費
12	漁業近代化推進施設整備事業	佐呂間漁協	水産廃棄物等処理施設：廃水処理施設、鉄筋コンクリート造 82.5㎡・調整槽 350t/日	76,236
		湧別漁協	水産廃棄物等処理施設：廃棄物焼却処理施設、鉄骨平屋建 167.57㎡・整流室・ガス冷却装置・ダスト処理設備・冷却水槽、1.56 t/h	466,029
		雄武漁協	漁船保全修理施設：漁船上架施設、木造平屋建 28.62㎡・上架用ウインチ・直揚台車・横取台車	40,066
	流通等改善施設整備事業	紋別漁協	水産物荷捌施設：鮭鱒選別処理システム、選別台 3台・タンク 60台他	31,924
	美しいむらづくりモデル地区支援推進事業	興部町	モデル地区推進事業：児童・生徒交流学習事業、オホーツク味覚フェア推進事業	781
13	流通等改善施設整備事業	網走漁協	海水処理施設 海水貯水槽 150t、冷却装置、殺菌装置、取水ポンプ 1,000L/min、機械室	75,390
		雄武漁協	冷凍冷蔵施設 鉄骨造2階建 2,044.86㎡、附帯設備一式、機械器具、電動フォークリフト 2台	677,019
	漁業近代化施設整備事業	常呂漁協	漁船保全修理施設 自走式上架施設一式 クレーン能力 68t	140,700
		雄武漁協	漁船保全修理施設 上架用電動油圧ウインチ、附帯設備一式、船捲揚機格納庫 28.62㎡、台車	43,628
美しいむらづくりモデル地区支援推進事業	興部町	モデル地区推進事業：児童・生徒交流学習事業、オホーツク味覚フェア推進事業	822	
14	流通等改善施設整備事業	雄武漁協	製氷貯水施設 鉄筋コンクリート造5階建 615.75㎡	313,981
	沿岸漁場環境保全事業	サロマ湖養殖漁協	漁場・養殖場環境管理施設 観測パイ 4基 データ表示装置 8箇所、データ解析装置1式	86,415
	流通等改善施設整備事業	紋別漁協	水産物加工処理施設 鉄骨造2階建一部塔屋 399.1㎡選別機、トンネルフリーザー、冷凍機、貨物エレベーター	280,161
	流通等改善施設整備事業	網走漁協	製氷貯水施設 鉄筋コンクリート造5階建 682.62㎡	356,013
15	衛生管理型流通高度化事業	常呂漁協	水産物加工処理施設 乾貝柱加工処理施設 鉄骨造平屋建 934.8㎡	199,500
	高度衛生管理水産物供給推進事業	雄武漁協	鮮度保持ステンレスタンク 60台、フォークリフト2台	20,580
	高度衛生管理型水産物供給施設モデル事業	興部町	廃水処理施設(鉄骨造平屋建 861.24㎡)	492,113

## 7. 水産業振興構造改善事業

(単位：千円)

年度	事業種目	事業主体	事業内容	事業費
18	水産物供給施設等整備事業	佐呂間漁協	水産廃棄物等処理施設：排水処理、鉄骨造 126.57㎡ 排水処理能力 400m <sup>3</sup> /日	84,788
19	漁業生産基盤等整備事業	雄武漁協	ホタテ中間育成施設127台 コンクリートブロック24t型 144個	158,393
	水産物供給施設等整備事業	紋別漁協	汚水処理施設：鉄筋コンクリート2階建 342.97㎡ 排水処理能力 700m <sup>3</sup> /日	238,434

## 8. 漁業集落環境整備事業

(単位：千円)

年度	事業主体	事業種目	実施内容	事業費	
63 ～ H3	常呂町	集落道、飲雑用水施設、緑地広場施設、排水管路及び終末処理施設、監視委託	測量試験、用地補償工事一式、工事一式、施行監理委託	779,584	
5 ～ 9	湧別町	集落道、集落排水施設、緑地広場施設	測量試験、照明施設、管路工・排水施設一式、歩道整備、緑地整備(広場・植栽・休憩所・便所・運動施設)一式	882,800	
11～ 12	佐呂間町	集落道、集落排水施設、終末処理場	測量試験、排水管路工、終末処理場、集落道	530,000	
13	佐呂間	浜佐呂間	集落排水施設、終末処理場	排水管路工、用地整備電気工	230,000
		富武士	集落排水施設、防災安全施設	測量試験、防犯灯設置	40,000
		若里	防災安全施設、集落排水施設、集落道	測量試験、防犯灯設置	42,000
14	佐呂間	浜佐呂間	集落排水施設	排水管路工	100,000
		富武士	集落排水施設	排水管路工	80,000
		若里	集落排水施設	排水管路工、測量試験	80,000
15	佐呂間	浜佐呂間	集落排水施設	排水管路工	114,031
		富武士	集落排水施設	排水管路工	61,015
		若里	集落排水施設	排水管路工	85,477
16	佐呂間	富武士	集落排水施設	排水管路工	147,000
		若里	集落排水施設	排水管路工	109,000
17	北見(常呂町)	栄浦	集落排水施設	終末処理場改修(電気・機械更新)	80,000
	佐呂間	富武士	集落排水施設	排水管路工	73,500
18	北見(常呂町)	栄浦	集落排水施設	終末処理場機器更新工事、施工管理委託	46,100

## 9. 漁港漁村活性化対策事業

(単位：千円)

年度	事業主体	事業種目	実施内容	事業費
10 11明許	佐呂間町	漁港美化促進施設	トイレ 1棟、ゴミステーション 1ヶ所	25,000
11	網走市	放置艇収容施設	ポートヤード、駐車場、道路	76,000
13	北海道	漁港環境改善推進施設	航路除砂 3,000㎡(沙留漁港)	39,050
14	湧別町	美化・利用整序促進施設	トイレ 1棟	21,253
15	網走市	漁港環境改善推進施設	荷揚用クレーン 16基	39,318

## 10. 新漁村コミュニティ基盤整備事業

(単位：千円)

年度	事業主体	事業種目	実施内容	事業費
15	湧別町	交流基盤施設	休憩展望室・アーケード 一式	69,013

## 11. 船揚場整備事業

(単位：千円)

年度	事業主体	事業実施場所	事業量	事業費
元	湧別漁協	湧別町字志撫子地先	船揚場前面浚渫 A=2,585㎡ V=2,800m <sup>3</sup>	8,013
2	常呂漁協	佐呂町字富武士177番地地先	船揚場一式、波除堤一式	14,986
4	常呂町	常呂町字栄浦	物揚場改修 L=74.23m 普通矢板方式	23,535
5	〃	〃	物揚場改修 L=88.21m 普通矢板方式	55,105
7	佐呂間町	佐呂間町字若里	波除堤 L=31.10m W=10.40m A=323.44㎡	20,025
	〃	〃	波除堤 コンクリート舗装 L=29.70m W= 9.00m A=267.30㎡	4,532
11	湧別町	湧別町字志撫子地先	波除堤 L=20.00m W= 6.00m A=141.70㎡	32,960
11	常呂町	常呂町字栄浦地先	波除堤改良 L=40.00m W= 6.50m	37,989
12	〃	〃	斜路工 217.5㎡、大型籠設置 24.0㎡	28,277
13	〃	〃	物揚場(L=90.00m W=20.00m)	29,400
14	〃	〃	物揚場(L=90.00m W=20.00m)	27,300
14	網走漁協	網走市港町	漁船上架台車一式	18,800
15	常呂町	常呂町字栄浦地先	物揚場(L=90.00m W=20.00m)	17,850
16	湧別町	湧別町字登栄床(中番屋地区)	波除堤(本体工 L=50.20m W=15.00m)	31,574
17	湧別町	湧別町字登栄床(中番屋地区)	波除堤：増設(本体工 L=50.20m W=15.00m)	64,050

## 12. 水産物流通加工基盤強化対策事業

### 低コスト流通加工型施設整備事業

(単位：千円)

地域名	年度	施設名	施設の概要	設置場所	事業主体	施設規模	総事業費	国費	道費	その他
興部	7 補正	多温度帯対応流通加工施設	製氷貯氷施設	沙留漁港用地	沙留漁協	鉄筋コンクリート造3階建 573.45㎡ 製氷 20トン/日・貯氷 100トン	279,645	90,500	54,300	134,845
	8	品質高度化促進施設	処理加工施設	同上	同上	鉄骨、鉄筋コンクリート造 一部2階建 1,729.825㎡	528,500	176,166	105,699	246,635
	8 補正	品質高度化促進施設	処理加工施設	同上	同上	鉄骨、鉄筋コンクリート造 一部2階建 1,504.042㎡	524,500	140,000	84,000	300,500
雄武	10 補正	品質高度化促進施設	冷蔵施設	雄武町字雄武1738-2、1739-1	雄武町	鉄骨平屋建 2,375.2036㎡ 実能力 2.063トン	576,870	188,090	112,854	275,926
	12	品質高度化促進施設	処理加工施設	雄武町字雄武雄武漁港用地	雄武漁協	鉄骨造2階建 2,586㎡	1,303,050	413,666	248,200	641,184
	13	環境対策高度化施設	廃棄物処理施設	雄武町字幌内73番地	雄武水産施設利用協同組合	鉄骨造平屋建 883.5㎡	608,307	289,670	※ 57,934	260,703

(注) 1. ※の道費は、水産系廃棄物処理対策事業として補助された。

(注) 2. 平成13年度から「水産物産地流通加工施設高度化対策事業」になった。



## 《第10 水産金融対策事業》

### 1. 制度資金融資実績(平成17～19年度)

(単位:千円)

区分	資金名	年度	17		18		19	
		項目	件数	金額	件数	金額	件数	金額
漁業関係	設備資金	漁業近代化資金	115	779,680	97	826,300	79	643,330
		共同利用施設	5	606,760	3	426,600	4	669,000
	運転資金	漁業振興資金	214	1,106,200	190	1,035,350	178	988,450
水産加工関係	運転資金	水産加工振興資金	1	70,000	1	70,000	3	120,000
	負債整理その他	水産加工経営改善促進資金	11	246,640				

※資料:水産課

(参考)農林漁業金融公庫資金(水産関係)融資状況(平成17年度～平成19年度:網走支庁管内分)

(単位:千円)

資金名	項目	年度	17		18		19	
		項目	件数	金額	件数	金額	件数	金額
漁業基盤整備	漁場整備		1	280,000	1	140,000	1	176,000
農林漁業施設資金	共同利用施設		1	120,000				
	主務大臣指定施設						1	2,500
水産加工			2	308,000	2	410,000		
計			357,124	4,248,000	18	9,734,130	2	178,500

※資料:(株)日本政策金融公庫札幌支店

### 2. 平成19年度 漁業近代化資金承認状況

(単位:千円)

資金種類 組合名	1		2		3		4		5		7		個人施設計		共同利用施設		合計	
	件数	金額	件数	金額	件数	金額	件数	金額	件数	金額	件数	金額	件数	金額	件数	金額	件数	金額
ウト口					3	37,900							3	37,900			3	37,900
斜里第一	2	93,000											2	93,000			2	93,000
網走	2	86,500	3	30,430	4	21,200	4	7,830					13	145,960			13	145,960
常呂	6	120,800	1	1,400	4	12,500	1	1,900					12	136,600			12	136,600
佐呂間	1	1,680			1	2,620							2	4,300			2	4,300
湧別	5	19,510	2	18,230	4	10,680	9	17,310					20	65,730	2	182,000	22	247,730
紋別	1	16,280					2	2,600					3	18,880	1	87,000	4	105,880
沙留			1	20,000									1	20,000			1	20,000
雄武	7	38,190	3	24,000	1	2,700	3	2,570					14	67,460	1	400,000	15	467,460
西網走	5	41,700	2	5,000	1	3,300	1	3,500					9	53,500			9	53,500
その他													0	0			0	0
合計	29	417,660	12	99,060	18	90,900	20	35,710	0	0	0	0	79	643,330	4	669,000	83	1,312,330

※資料:水産課

# 網走支庁管内漁業士会名簿

[H21. 2. 1現在]

区 分	役 職	認定年度	所属漁協	氏 名	備 考
指導漁業士 (14名)	会 長 副会長 副会長 監 事 副会長 監 事 副会長	S62	紋 別	藤 田 孝太郎 <small>ふじた こうたろう</small>	H7青年漁業士           H15青年漁業士
		H 元	西 網 走	大 高 隆 吉 <small>おおたか たかよし</small>	
		H 3	斜里第一	狩 野 武 美 <small>かりの たけみ</small>	
		H 9	網 走	菅 原 徹 <small>すがわら いわお</small>	
		H10	斜里第一	杉 村 政 由 <small>すぎむら まさよし</small>	
		H11	雄 武	三 河 裕 行 <small>みかわ ひろゆき</small>	
		H13	ウト口	高 木 規 好 <small>たかぎ のりよし</small>	
		H13	網 走	白 井 晴 美 <small>しらい はるみ</small>	
		H14	常 呂	相 田 海 之 <small>あいた ひろゆき</small>	
		H14	紋 別	石 川 久美子 <small>いしかわ くみこ</small>	
		H14	沙 留	成 川 和 正 <small>なりかわ かずまさ</small>	
		H15	湧 別	中 村 厚 子 <small>なかむら あつこ</small>	
H15	湧 別	吉 岡 法 生 <small>よしおか のりお</small>			
H20	佐 呂 間	住 吉 俊 文 <small>すみよし としふみ</small>			
青年漁業士 (8名)		H 3	常 呂	中 川 修 <small>なかがわ おさむ</small>	
		H13	ウト口	大 宮 恭 一 <small>おおみや きょういち</small>	
		H13	湧 別	齊 藤 昌 之 <small>さいとう まさゆき</small>	
		H16	沙 留	坂 本 亨 憲 <small>さかもと みちのり</small>	
		H18	網 走	渡 辺 公 晶 <small>わたなべ きみあき</small>	
		H18	雄 武	片 川 貴 朗 <small>かたがわ たかあき</small>	
		H19	紋 別	松 井 雅 嗣 <small>まつい まさつぐ</small>	
		H20	佐 呂 間	船 木 桂 輔 <small>ふなき けいすけ</small>	
名誉漁業士 (名誉会員) (3名)		H15	紋 別	葛 西 孝 子 <small>かさい たかこ</small>	
		H16	常 呂	新 谷 恭 子 <small>しんや きょうこ</small>	
		H16	沙 留	山 内 幸 義 <small>やまうち ゆきよし</small>	

# 第19期網走海区漁業調整委員会委員名簿

[平成21年1月現在]

職名	氏名	選任区分	委員歴	主な役職
会長	すぎもり たかし 杉森 隆	公選	H.8.8.8～ 4期目	佐呂間漁協代表理事組合長
副会長	あべ しげる 阿部 滋	公選	S.56.11.26～ 8期目	紋別漁協代表理事組合長
副会長	さくらばたけひろ 櫻庭 武弘	学識経験	H.8.8.8～ 4期目	斜里第一漁協代表理事組合長
職務代理	こまき やすはる 駒木 安治	公選	S.63.8.8～ 6期目	網走漁協理事
委員	きむら まさゆき 木村 政幸	公選	H.16.8.8～ 2期目	網走漁協理事
委員	たておか とおる 館岡 徹	公選	H.12.8.8～ 3期目	湧別漁協副組合長理事
委員	はたのかつひこ 幡野 勝彦	公益代表	H.20.8.8～ 1期目	紋別市副市長
委員	かわぞえ ひでき 川副 秀樹	公益代表	H.19.9.3～ 2期目	斜里町副町長
委員	まつかわ ひろし 松川 洋	学識経験	H.20.8.8～ 1期目	北見管内さけ・ます増協専務
委員	いまいてつお 今井 鐵男	学識経験	H.8.8.8～ 4期目	ウトロ漁協代表理事組合長
委員	たかくわ やすふみ 高桑 康文	学識経験	H.16.8.8～ 2期目	常呂漁協代表理事組合長
委員	さとう えいぞう 佐藤 榮藏	公選	H.8.8.8～ 4期目	紋別漁協代表監事
委員	たけだ たかし 武田 隆	公選	H.4.8.8～ 5期目	常呂漁協理事
委員	かたがわ たかし 片川 隆市	公選	H.17.7.4～ 2期目	雄武漁協代表理事組合長
委員	よこうち たけひさ 横内 武久	公選	H.12.8.8～ 3期目	沙留漁協代表理事組合長

(平成20年8月8日就任／平成24年8月7日満了)

平成19年版 網走の水産

平成21年5月発行

網走支庁産業振興部水産課 編

北海道網走支庁 発行

〒093-8585 北海道網走市北7条西3丁目  
電話 (0152) 41-0654番