



平成20年版

オホーツクの水産

北海道オホーツク総合振興局



オホーツク・ロゴマーク

東京都のデザイナー須賀裕明氏が考案したこのロゴマークは、北海道と「オホーツク」のラインを「オホーツクブルー」で、またオホーツク地域を、「自然」・「新鮮」・「期待」・「友好」・「永遠」などを象徴するグリーンで表現しています。

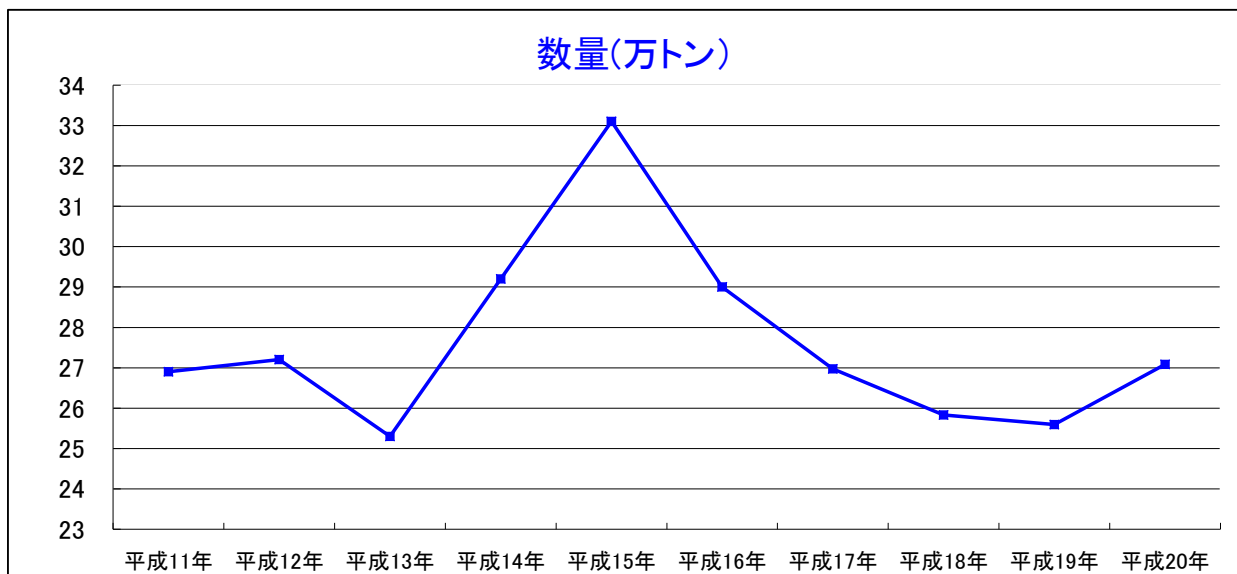
メインモチーフのサケの尾の部分で、みずみずしい「新芽」をかたどり、「海」「農」「林」などの豊かな資源や自然の魅力（観光）に溢れたオホーツク地域を象徴するとともに、植物が大地から大空に向かって芽生え、成長していく力強いイメージから、「新鮮な活力に満ちたオホーツク地域」、「将来へのさらなる発展」などをシンボライズしています

目 次

■オホーツク総合振興局管内の概況	
管内図	2
第1 水産業の現況	
1. 管内漁業生産高の推移	3
2. 主要漁業の生産高	4
3. 主要漁業生産高の推移	5
4. 漁業経営体	6
第2 組織の状況	
1. 水産業協同組合の組織状況	8
2. 漁業協同組合定款内容一覧表	10
第3 水産加工業の状況	
1. ホタテガイ処理加工場の状況	11
2. ホタテガイ貝毒の発生状況	11
第4 漁業生産の状況	
1. 平成20年市町村別魚種別生産高	12
第5 漁港の整備状況	
1. 漁港関係事業計画並びに実績	14
2. 漁船勢力	15
第6 海面漁業の状況	
1. 漁業権免許状況	16
2. 共同及び区画漁業権の行使状況	18
3. 漁業許可（承認）状況	18
4. 漁業種類別操業期間	19
5. 遊漁船業の適正化に関する法律に基づく遊漁船業者登録状況	19
6. 漁業種類別主要漁場図	20
7. オホーツク総合振興局管内操業区域図	20
第7 内水面漁業の状況	
1. 漁業権免許状況	21
2. 共同及び区画漁業権の行使状況	21
3. 内水面漁業生産高及び主要湖沼の概況	22
4. 保護水面区域図	22
5. 資源保護水面区域図	22
第8 さけ・ます増殖事業の状況	
1. 平成21年度さけ・ます増殖事業河川	23
2. 平成20年度さけ・ます親魚漁獲実績	23
3. さけ・ます増殖施設の概要	24
4. さけ・ます増殖河川及び増殖事業所位置図	24
第9 沿岸漁業振興対策	
1. 水産基盤整備事業	25
2. 災害復旧事業	29
3. 北海道いきいき浜づくり事業	29
4. 浜の改革推進事業	30
5. 内水面漁業振興施設整備事業	30
6. 沿岸漁業漁村振興構造改善事業	30
7. 水産業振興構造改善事業	31
8. 漁業集落環境整備事業	31
9. 漁港漁村活性化対策事業	31
10. 新漁村コミュニティ基盤整備事業	31
11. 船揚場整備事業	31
12. 水産物流通加工基盤強化対策事業	32
第10 水産金融対策事業	
1. 制度資金融資実績	33
2. 平成20年度漁業近代化資金承認状況	33
第11 名簿	
1. 網走管内漁業士会名簿	34
2. 第19期網走海区漁業調整委員会名簿	35

《 第 1 水産業の現況 》

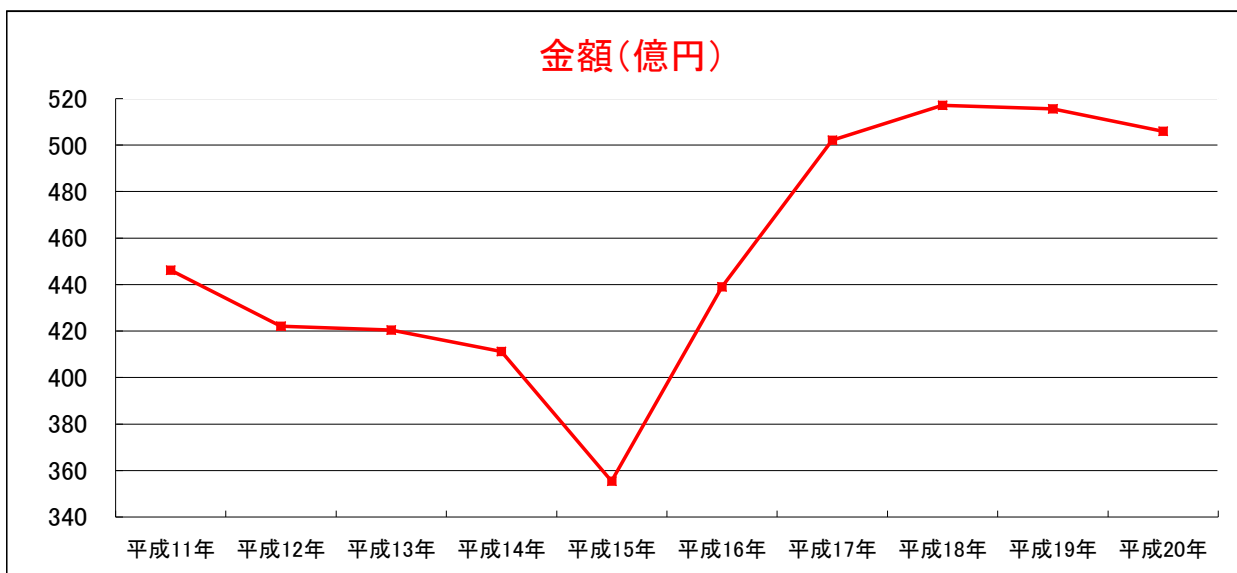
1. 管内漁業生産高の推移



(単位:トン)

年	平成11年	平成12年	平成13年	平成14年	平成15年	平成16年	平成17年	平成18年	平成19年	平成20年	対前年比
数量	269,490	271,652	252,938	292,262	330,816	294,588	269,701	258,300	255,909	270,824	105.8%

(資料:オホーツク総合振興局水産課)



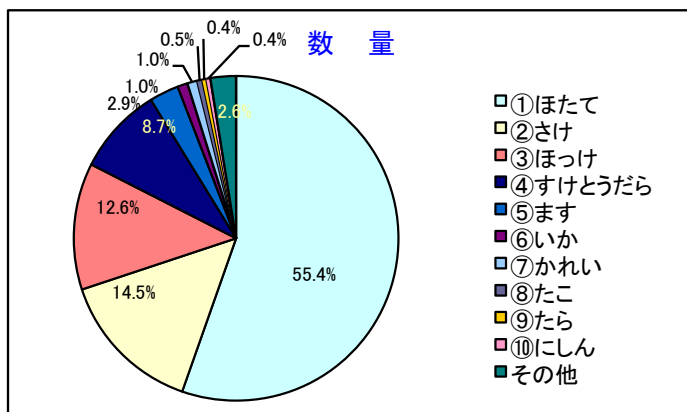
(単位:千円)

年	平成11年	平成12年	平成13年	平成14年	平成15年	平成16年	平成17年	平成18年	平成19年	平成20年	対前年比
金額	44,618,066	42,204,022	42,039,047	41,118,865	35,536,741	43,938,569	50,218,922	51,715,103	51,560,505	50,595,626	98.1%

(資料:オホーツク総合振興局水産課)

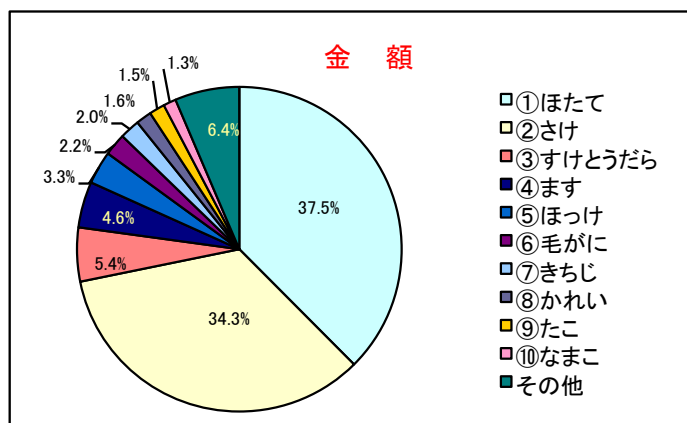
2. 主要漁業の生産高

平成20年管内主要魚種別生産高



魚種	数量(t)	比率(%)
①ほたて	150,025	55.4%
②さけ	39,262	14.5%
③ほっけ	34,166	12.6%
④すけとうだら	23,611	8.7%
⑤ます	7,883	2.9%
⑥いか	2,727	1.0%
⑦かれい	2,673	1.0%
⑧たこ	1,374	0.5%
⑨たら	1,112	0.4%
⑩にしん	1,081	0.4%
その他	6,910	2.6%
合計	270,824	100.0%

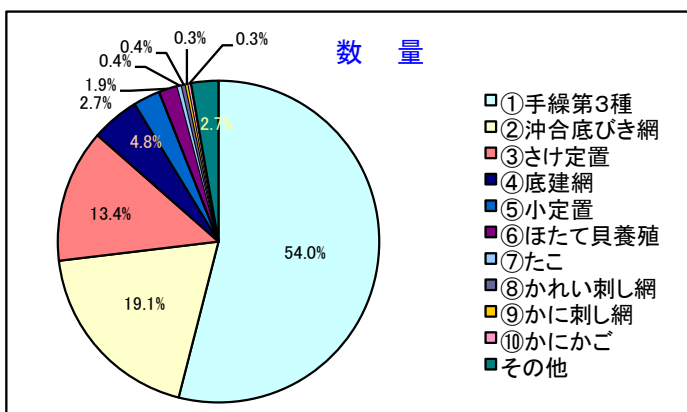
(資料:オホーツク総合振興局水産課)



魚種	金額(千円)	比率(%)
①ほたて	18,992,674	37.5%
②さけ	17,329,711	34.3%
③すけとうだら	2,716,318	5.4%
④ます	2,315,936	4.6%
⑤ほっけ	1,662,736	3.3%
⑥毛がに	1,120,102	2.2%
⑦きちじ	1,002,524	2.0%
⑧かれい	788,166	1.6%
⑨たこ	782,200	1.5%
⑩なまこ	638,113	1.3%
その他	3,247,146	6.4%
合計	50,595,626	100.0%

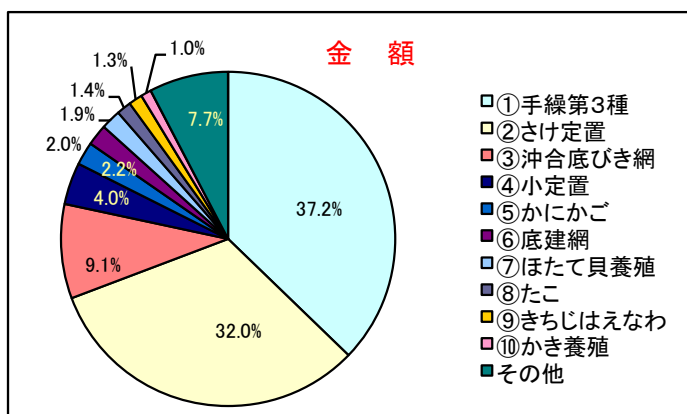
(資料:オホーツク総合振興局水産課)

平成20年管内主要漁業別生産高



魚種	数量(t)	比率(%)
①手繰第3種	146,207	54.0%
②沖合底びき網	51,779	19.1%
③さけ定置	36,221	13.4%
④底建網	12,996	4.8%
⑤小定置	7,312	2.7%
⑥ほたて貝養殖	5,164	1.9%
⑦たこ	1,158	0.4%
⑧かれい刺し網	1,088	0.4%
⑨かに刺し網	752	0.3%
⑩かにかご	743	0.3%
その他	7,404	2.7%
合計	270,824	100.0%

(資料:オホーツク総合振興局水産課)

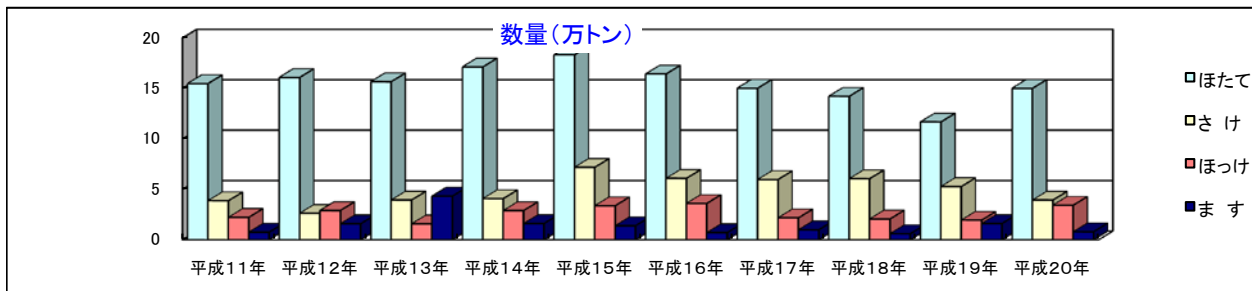


魚種	金額(千円)	比率(%)
①手繰第3種	18,840,427	37.2%
②さけ定置	16,193,926	32.0%
③沖合底びき網	4,612,796	9.1%
④小定置	2,048,029	4.0%
⑤かにかご	1,129,932	2.2%
⑥底建網	1,033,494	2.0%
⑦ほたて貝養殖	969,291	1.9%
⑧たこ	709,022	1.4%
⑨きちじはえなわ	673,208	1.3%
⑩かき養殖	509,625	1.0%
その他	3,875,876	7.7%
合計	50,595,626	100.0%

(資料:オホーツク総合振興局水産課)

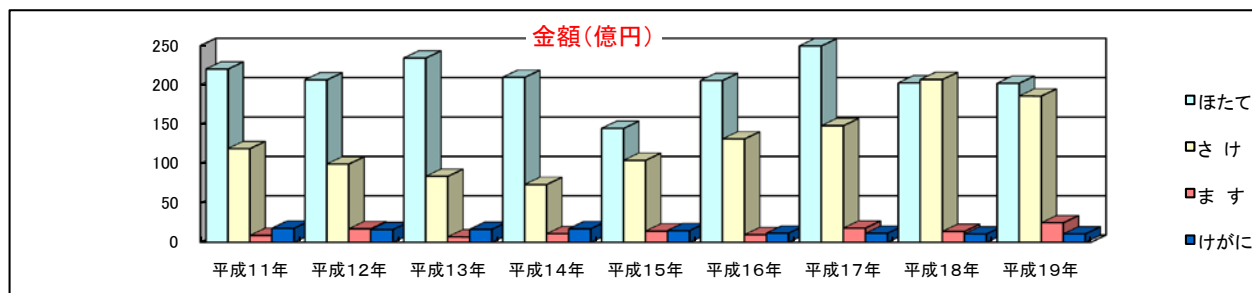
3. 主要漁業生産高の推移

主要魚種の推移



数量	平成11年	平成12年	平成13年	平成14年	平成15年	平成16年	平成17年	平成18年	平成19年	平成20年	H20/H11
ほとたて	154,699	160,779	156,572	171,199	183,169	164,194	150,131	142,110	116,662	150,025	97.0%
ささけ	38,609	26,110	39,346	40,694	71,720	60,804	59,614	60,454	52,660	39,262	101.7%
ほっけ	22,164	28,954	15,694	28,861	33,661	35,962	21,653	20,563	19,383	34,166	154.2%
ます	7,457	15,802	43,140	16,005	13,838	7,026	9,852	5,927	16,011	7,883	105.7%

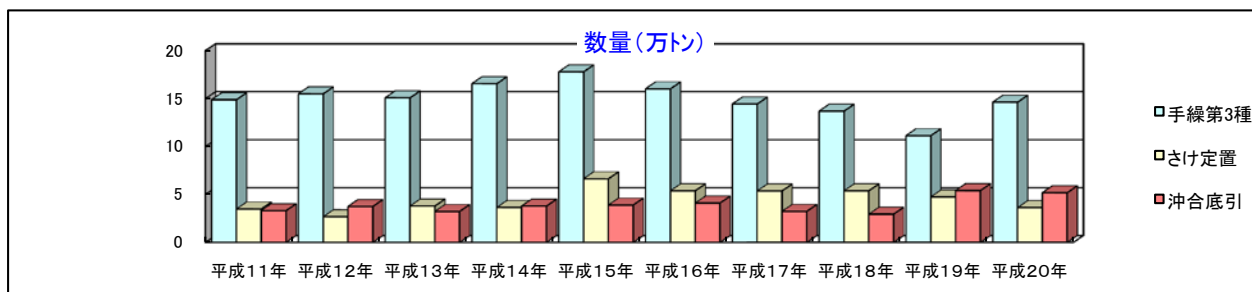
(資料:オホーツク総合振興局水産課)



金額	平成11年	平成12年	平成13年	平成14年	平成15年	平成16年	平成17年	平成18年	平成19年	平成20年	H20/H11
ほとたて	22,001,681	20,629,720	23,404,833	20,960,028	14,467,814	20,552,859	24,950,201	20,252,770	20,206,475	18,992,674	86.3%
ささけ	11,895,840	9,936,758	8,377,899	7,339,970	10,412,303	13,131,118	14,812,439	20,676,225	18,573,867	17,329,711	145.7%
ます	872,553	1,718,108	687,443	1,078,713	1,425,753	961,876	1,799,836	1,374,096	2,468,476	2,315,936	265.4%
けがに	1,776,667	1,612,783	1,642,549	1,715,033	1,485,780	1,156,597	1,140,050	1,049,137	1,057,792	1,120,102	63.0%

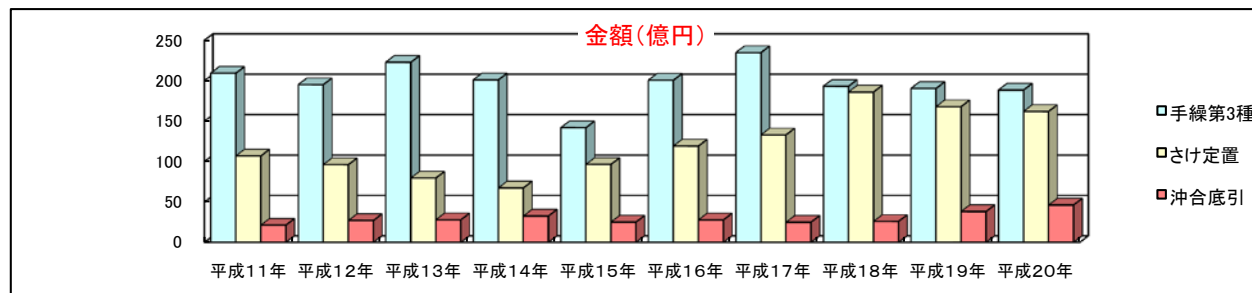
(資料:オホーツク総合振興局水産課)

主要漁業の推移



数量	平成11年	平成12年	平成13年	平成14年	平成15年	平成16年	平成17年	平成18年	平成19年	平成20年	H20/H11
手繰第3種	148,794	154,930	150,795	165,571	177,856	160,184	144,326	136,865	111,270	146,207	98.3%
さけ定置	34,812	26,711	37,875	36,399	66,336	53,751	53,641	53,778	47,409	36,221	104.0%
沖合底網	33,020	37,423	32,242	37,801	38,958	40,979	32,359	29,394	53,971	51,779	156.8%

(資料:オホーツク総合振興局水産課)



金額	平成11年	平成12年	平成13年	平成14年	平成15年	平成16年	平成17年	平成18年	平成19年	平成20年	H20/H11
手繰第3種	20,917,467	19,504,200	22,279,653	20,097,032	14,175,936	20,058,661	23,475,771	19,304,633	19,032,503	18,840,697	90.1%
さけ定置	10,683,213	9,602,669	7,948,986	6,724,578	9,631,043	11,916,467	13,290,578	18,596,719	16,777,698	16,193,926	151.6%
沖合底網	2,116,347	2,694,452	2,783,863	3,247,011	2,496,639	2,776,519	2,481,377	2,581,733	3,806,160	4,612,796	218.0%

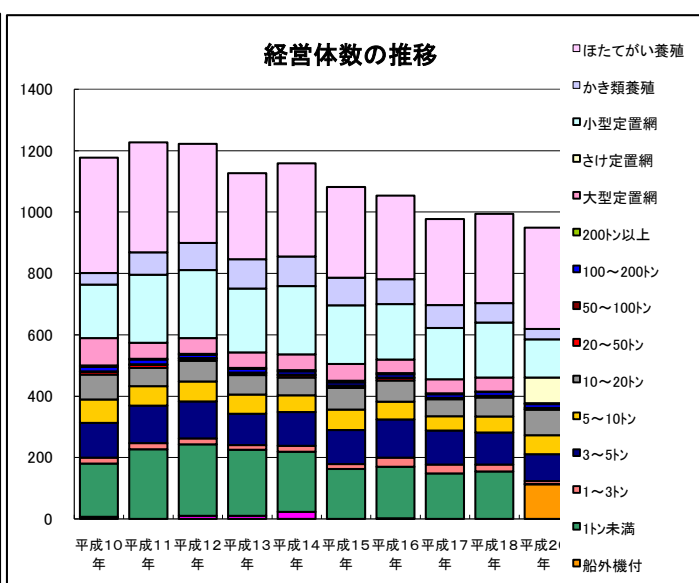
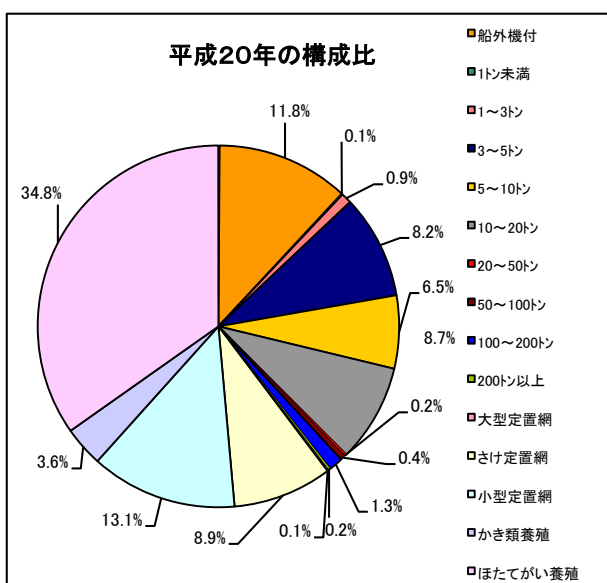
(資料:オホーツク総合振興局水産課)

4. 漁業経営体

(1) 平成20年経営体階層別経営体数

区分 市町村名	合計	漁船非使用	漁 船											大型定置網	さけ定置網	小型定置網	海面養殖				
			無動力	船外機付	動 力												かき類養殖	ほたてが養殖			
					1t未満	1~3t	3~5t	5~10t	10~20t	20~50t	50~100t	100~200t	200t以上						小計		
斜里町	61			6			12	3	11							26		25	4		
小清水町	0															0					
網走市	86			13	1	1	6	1	19	2	3	4				37		31	5		
北見市	140					2	17	14	11			1				45		2	14	6	73
佐呂間町	100					1	2		1							4		1	1	4	90
湧別町	212			1	1	25		3				1				30	1	3	21	24	132
紋別市	93			10			19	14	13			1	4	2		53		5	24		1
興部町	98			8		3	7	22	2				1			35		8	38		9
雄武町	159	1		74		1		8	23							33		9	17		25
合計	949	1	0	112	1	9	88	62	83	2	4	12	2	263	1	84	124	34	330		
構成比(%)	100%	0.1%	0.0%	11.8%	0.1%	0.9%	9.3%	6.5%	8.7%	0.2%	0.4%	1.3%	0.2%	27.7%	0.1%	8.9%	13.1%	3.6%	34.8%		

(資料:北海道農政事務所)



(2) 階層別経営数体数の推移

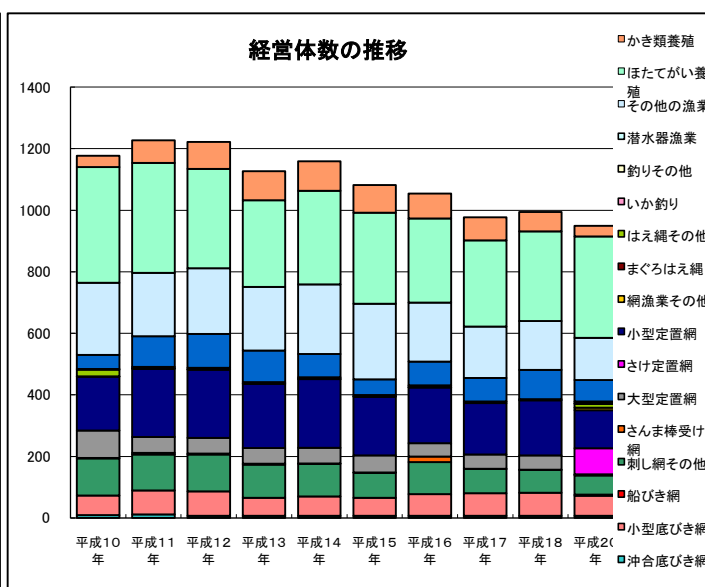
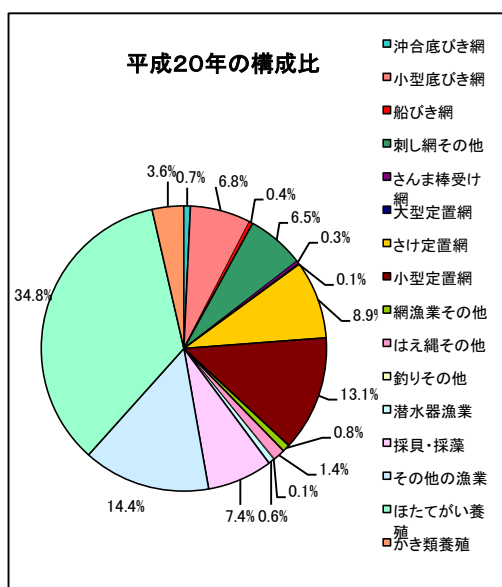
経営体階層	平成10年	平成11年	平成12年	平成13年	平成14年	平成15年	平成16年	平成17年	平成18年	平成20年	H20年/H10年
漁船非使用	6	0	10	10	23	0	2	0	0	1	16.7%
無動力	1	0	0	0	0	0	0	0	0	0	0.0%
船外機付	-	-	-	-	-	-	-	-	-	112	-
1t未満	173	227	233	215	196	163	168	148	155	1	0.6%
1~3t	20	20	19	16	19	16	30	29	22	9	45.0%
3~5t	113	122	121	102	110	111	124	111	105	88	77.9%
5~10t	76	64	65	62	55	66	58	47	52	62	81.6%
10~20t	81	59	67	64	58	71	69	55	62	83	102.5%
20~50t	9	10	7	6	7	4	8	3	3	2	22.2%
50~100t	2	2	2	2	2	4	2	2	2	4	200.0%
100~200t	14	15	11	12	11	10	10	11	12	12	85.7%
200t以上	5	3	3	3	4	5	4	3	2	2	40.0%
大型定置網	89	52	51	51	51	55	44	46	46	1	1.1%
さけ定置網	-	-	-	-	-	-	-	-	-	84	-
小型定置網	175	222	222	208	223	191	181	167	179	124	70.9%
かき類養殖	37	73	88	95	96	90	81	75	63	34	91.9%
ほたてが養殖	376	358	323	281	304	296	273	280	291	330	87.8%
合計	1,177	1,227	1,222	1,127	1,159	1,082	1,054	977	994	949	80.6%

(資料:北海道農政事務所)

(3) 平成20年主な漁業種類別経営体数

区分	合計	底 びき 沖 合 網	底 びき 小 型 網	船 び き 網	刺 し 網 其 他	棒 受 け 網 さん ま	大 型 定 置 網	さ け 定 置 網	小 型 定 置 網	網 漁 業 其 他	そ の 他 の 漁 業	釣 り 其 他	潜 水 器 漁 業	採 貝 ・ 採 藻	其 他 の 漁 業	ほ た て が い 養 殖	か き 類 養 殖
斜 里 町	61		6		8			25	4			4			12		
小 清 水 町	0																
網 走 市	86	3	7	4	11			31	5	1	5	1		2	16		
北 見 市	140		8		4			2	14		3				30	73	6
佐 呂 間 町	100		1		1			1	1						2	90	4
湧 別 町	212		17		3		1	3	21					4	7	132	24
紋 別 市	93	4	8		20	3		5	24	5	1		1	9	12	1	
興 部 町	98		5		10			8	38				3	6	19	9	
雄 武 町	159		13		5			9	17	2				49	39	25	
合 計	949	7	65	4	62	3	1	84	124	8	13	1	6	70	137	330	34
構成比(%)	100%	0.7%	6.8%	0.4%	6.5%	0.3%	0.1%	8.9%	13.1%	0.8%	1.4%	0.1%	0.6%	7.4%	14.4%	34.8%	3.6%

(資料:北海道農政事務所)



(4) 漁業種類別経営体数の推移

漁業種類	平成10年	平成11年	平成12年	平成13年	平成14年	平成15年	平成16年	平成17年	平成18年	平成20年	H20年/H10年
沖合底びき網	9	11	7	7	7	7	7	7	7	7	77.8%
小型底びき網	64	78	79	58	63	58	70	73	75	65	101.6%
船びき網	-	-	-	-	-	-	-	-	-	4	-
刺し網その他	120	117	120	108	106	82	104	79	74	62	51.7%
さんま棒受け網	2	5	3	3	1	1	18	1	1	3	150.0%
大型定置網	89	52	51	51	51	55	44	46	46	1	1.1%
さけ定置網	-	-	-	-	-	-	-	-	-	84	-
小型定置網	175	222	222	208	223	191	181	167	179	124	70.9%
網漁業その他	-	-	-	-	-	-	-	-	-	8	-
まぐろはえ縄	1	1	1	1	1	1	1	0	0	0	0.0%
はえ縄その他	22	5	5	5	5	4	6	5	4	13	59.1%
いか釣り	2	0	0	0	0	0	0	0	0	0	0.0%
釣りその他	-	-	-	-	-	-	-	-	-	1	-
潜水器漁業	-	-	-	-	-	-	-	-	-	6	-
採貝・採藻	46	99	110	103	76	51	77	77	95	70	152.2%
その他の漁業	234	206	213	207	226	246	192	167	159	137	58.5%
ほたてが養殖	376	358	323	281	304	296	273	280	291	330	87.8%
かき類養殖	37	73	88	95	96	90	81	75	63	34	91.9%
合 計	1,177	1,227	1,222	1,127	1,159	1,082	1,054	977	994	949	80.6%

(資料:北海道農政事務所)

《第2 組織の状況》

1. 水産業協同組合の組織状況

組合名	所在地	地区	設立年月日	事業年度	組合員数			役職員数			
					正	准	計	理事	監事	職員	
沿海地区	ウトロ	〒099-4355 TEL(0152-24-2011) 斜里町ウトロ東117番地	斜里郡、斜里町一円	S 24. 6.20	4~3	147	20	167	9	3	15
	斜里第一	〒099-4111 TEL(0152-23-2141) 斜里町前浜町6番地1	斜里郡	S 24. 5. 9	4~3	168	16	184	9	3	17
	網走	〒093-0032 TEL(0152-43-3121) 網走市港町4番地63	網走市、網走郡 斜里郡	S 24. 8. 1	1~12	263	1	264	13	3	33
	常呂	〒093-0210 TEL(0152-54-2130) 北見市常呂町字常呂691番地	北見市常呂町、 常呂郡佐呂間町	S 24. 8.23	1~12	162	42	204	10	3	53
	佐呂間	〒093-0594 TEL(01587-2-3324) 佐呂間町字富士	常呂郡佐呂間町	S 24. 4.28	1~12	60	15	75	7	3	16
	湧別	〒099-6402 TEL(01586-5-2011) 湧別町曙町9番地の1	紋別郡湧別町	S 24. 4.30	1~12	186	2	188	11	3	40
	紋別	〒094-8601 TEL(0158-24-2131) 紋別市港町6丁目5番2号	紋別市	S 24. 8. 1	1~12	173	10	183	8	3	55
	沙留	〒098-1941 TEL(0158-83-2211) 興部町字沙留143番地の1	紋別郡興部町	S 24. 6.23	1~12	107	10	117	8	3	26
	雄武	〒098-1702 TEL(0158-84-2531) 雄武町字雄武983番地	紋別郡雄武町	S 38.11. 1	1~12	111	24	135	8	3	33
	計	9組合	-	-	-	1,377	140	1,517	83	27	288
サロマ湖養殖	〒093-0216 TEL(0152-54-2050) 北見市常呂町字栄浦国有林97林班地先	北見市常呂町、常呂郡 佐呂間町、紋別郡湧別町	S 27. 4.10	1~12	406	3	409	14	3	4	
計	1組合	-	-	-	406	3	409	14	3	4	
内水面	西網走	〒093-0045 TEL(0152-61-3311) 網走市大曲1丁目7番1号	網走市、網走郡	S 24. 7.20	1~12	73	-	73	6	2	5
	計	1組合	-	-	-	73	-	73	6	2	5
水産加工協	網走第一	〒093-0131 TEL(0152-47-2088) 網走市能取港町3丁目2番地	網走市、 北見市常呂町	S 40. 3.10	1~12	42	-	42	5	2	7
	紋別市	〒094-0011 TEL(0158-24-7222) 紋別市港町5丁目3番地の7	紋別市	S 49.12.18	1~12	45	-	45	7	2	9
	雄武	〒098-1702 TEL(0158-84-3247) 雄武町字雄武91番地の5	紋別郡雄武町	S 39. 9.21	1~12	23	-	23	7	2	3
	計	3組合	-	-	-	110	0	110	19	6	19
合計	14組合	-	-	-	1,966	143	2,109	122	38	316	
漁業生産組合	知床	〒099-4355 TEL(0152-24-2603) 斜里町字ウトロ東117番地	斜里郡斜里町ウトロ	S 31. 3.26	4~3	7	-	7	3	2	-
	オコツク	〒099-4354 TEL(0152-24-2745) 斜里町ウトロ西184番地4	斜里郡斜里町ウトロ	S 38. 8.16	4~3	10	-	10	3	2	-
	ホロモイ	〒099-4111 TEL(0152-23-3592) 斜里町前浜町4番地14	斜里郡	S 38. 8. 6	10~9	7	-	7	3	2	1
	遠音別	〒099-4355 TEL(0152-24-2923) 斜里町字ウトロ東96番地	網走郡、網走市 斜里町	S 38. 4.19	4~3	7	-	7	3	2	-
	斜里	〒099-4113 TEL(0152-23-1191) 斜里町本町15番地9	網走市、網走郡 斜里町	S 38. 7.31	3~2	18	-	18	5	2	-
	斜里真鯉	〒099-4113 TEL(0152-23-3441) 斜里町本町23番地13	斜里郡	S 38. 8.14	2~1	8	-	8	3	2	1
	斜里日の出	〒099-4111 TEL(0152-23-3236) 斜里町前浜町4番地21	斜里郡	S 38. 8.14	8~7	8	-	8	3	2	1
	枝々幸共	〒098-1821 雄武町大字幌内村枝々幸番外地	雄武町	S 26. 4.14	-	-	-	-	-	-	-
合計	8組合	-	-	-	65	-	65	23	14	3	

(平成22年5月現在)

事業規模 (千円)					出資金(千円) (一口金額円)	組合長名 就任年月日	専務 常務 理事名	首席職員 職・氏名	正組合 員の日 数下限
貸付金残高	貯金残高	販売取扱高		購買取扱高					
		鮮魚貝	加工品						
863,490	5,516,000	3,946,734	14,906	327,680	1,181,130 (10,000)	今井 鐵男 H18.6.6	専務 野田 朝夫	-	從 120
1,103,443	8,859,756	6,314,489	39,963	340,826	1,129,678 (5,500)	櫻庭 武弘 H18.6.15	常務 大川原 忠士	参事 越後屋 信宏	從 120
2,647,584	15,355,577	11,368,375	545,562	403,703	1,225,570 (10,000)	山田 邦雄 H21.3.31	専務 北村 吉雄	参事 小林耕一 参事 高橋義昭	從 120
3,080,269	17,575,295	5,432,651	2,531,058	564,129	2,532,899 (1,000)	高桑 康文 H19.3.13	理事 葛西 恭博	参事 葛西 恭博	營 120
777,182	6,896,341	1,632,455	568,207	683,507	1,046,985 (1,000)	阿部 與志輝 H22.3.11	理事 山内 隆二	参事 山内 隆二	營 120
2,793,448	10,700,360	4,292,139	1,699,946	1,287,885	2,195,280 (1,000)	石本 武男 H21.4.27	常務 工藤 薫	参事 藤江 博文	營 120
3,534,620	11,193,954	7,627,719	1,080,711	764,442	2,535,089 (500)	阿部 滋 H21.3.22	専務 廣崎 晴介	参事 山田 和英	營 120
2,530,658	7,180,236	1,237,442	475,454	472,881	1,753,061 (1,000)	横内 武久 H21.3.14	専務 富田 和幸	参事 鈴木 精一	營 120
1,988,730	6,220,696	3,699,922	291,236	820,933	1,276,720 (500)	片川 隆市 H20.3.12	専務 稲船 敏一	参事 三河俊克 参事 笠井嘉勝	營 120
19,319,424	89,498,215	45,551,926	7,247,043	5,665,986	14,876,412	-	-	-	-
-	-	-	-	-	58,084 (1,000)	高桑 康文 H22.4.13	-	参事 平出 孝幸	營 120
-	-	-	-	-	58,084	-	-	-	-
527,333	3,277,272	1,611,817	-	166,547	619,028 (500)	大高 隆吉 H21.3.19	常務 佐々木 昇	-	從 90
527,333	3,277,272	1,611,817	-	166,547	619,028	-	-	-	-
-	-	-	-	-	24,040 (10,000)	松木 一則 H22.1.1	常務 田中 正彦	-	-
-	-	34,740	172,963	16,383	23,000 (100,000)	片山登志雄 H21.3.15	-	-	-
-	-	-	16,986	7,385	12,560 (10,000)	小谷 康一 H19.3.9	専務 畠森 富	参事 高橋 克美	-
-	-	34,740	189,949	23,768	59,600	-	-	-	-
19,846,757	92,775,487	47,198,483	7,436,992	5,856,301	15,613,124	-	-	-	-
-	-	203,500	-	-	44,290 (500)	大瀬初三郎 H19.6.23	-	-	-
-	-	248,014	-	-	72,690 (500)	畠山 良三 H18.6.1	-	-	-
-	-	280,860	-	-	35,000 (10,000)	柴田 理一 H18.12.12	-	-	-
-	-	557,804	-	-	18,000 (1,000)	舟生 政男 H19.6.14	-	-	-
-	-	550,224	-	-	34,200 (10,000)	出口 利雄 H18.5.21	-	-	-
-	-	442,886	-	-	7,800 (500)	後藤 正道 H19.4.3	-	-	-
-	-	369,885	-	-	30,160 (10,000)	櫻庭 榮 H19.10.25	-	-	-
-	-	-	-	-	-	-	-	-	事業 停止
0	0	2,653,173	0	0	242,140	-	-	-	-

※資料 平成20年度業務報書等

2. 漁業協同組合定款内容一覧表

(平成22年4月現在)

定款内容	組合名	ウトロ	斜里第一	網走	常呂	佐呂間	湧別	紋別	沙留	雄武	サロマ湖養殖	西網走
第1章 総則												
組合地区	斜里郡 斜里町一円	斜里郡	網走市 網走郡 斜里郡	北見市常呂町 常呂郡佐呂間町	常呂郡佐呂間町	紋別郡湧別町	紋別市	紋別郡興部町	紋別郡雄武町	北見市常呂町 常呂郡佐呂間町 紋別郡湧別町	網走市 網走郡	
組合事務所所在地	斜里町ウトロ	斜里町	網走市	北見市常呂町	佐呂間町	湧別町	紋別市	興部町字沙留	雄武町字雄武	北見市常呂町	網走市	
広告掲載新聞	北海道新聞	北海道新聞	網走タイムズ	北海道新聞	北海道新聞	北海道新聞	北海道新聞	北海道新聞	北海道新聞	北海道新聞	北海道新聞	北海道新聞
第2章 組合員												
法18 正組合員資格日数(日)	120	120	120	120	120	120	120	120	120	120	120	90
准組合員加入日数(日)	-	-	-	-	-	-	-	-	-	-	-	-
第3章 出資経費分担及び積立金												
法19 出資一口金額(円)	10,000	5,500	10,000	1,000	1,000	1,000	500	1,000	500	1,000	500	500
出資口数限度(口)	6,000	15,000	5,000	15,000	20,000	20,000	36,000	20,000	40,000	20,000	20,000	20,000
限度金額(千円)	60,000	82,500	50,000	15,000	20,000	20,000	18,000	20,000	20,000	20,000	20,000	10,000
第4章 役員												
法34 役員定数(理事・監事)	9-3	9-3	12-3	11-3	7-3	11-3	8-3	8-3	8-3	16-3	6-2	
組合長資格	-	正組合員	正組合員	-	-	-	-	-	正組合員	-	正組合員	
法35 役員任期(年)	3年	3年	3年	3年	3年	3年	3年	3年	3年	3年	3年	3年
法45 参事・会計主任(人)	1-1	1-1	若干名-1	2-1	1-1	1-1	若干人-若干人	1-1	2-1	1-1	1-1	
第5章 総会(総代会)												
法47 通常総会日(月)	6月	6月	3月	3月	3月	3月	3月	3月	3月	3月	3月	3月
総会議決事項	1.定款の変更、2.規約、資源管理規程、信用事業規程及び共済規程の設定・変更及び廃止、3.事業計画の設定及び変更、4.貸付金の最高限度、5.債務保障の最高限度額、6.借入金最高限度、7.役員報酬、8.事業報告、剰余・損失金処分、9.事業の譲渡、10.漁業権等物権設定等、11.漁業権等行使規則制定等、12.不服訴訟和解、13.団体加入・脱退、14.団体出資えん											
総代会	-	-	定款の第46条の2	-	-	-	-	-	-	-	-	-
法52 ⑦総代会議決不可事項	1.定款の変更、2.組合の解散・合併、3.事業の譲渡、4.漁業権等物権設定等、5.漁業権行使規則制定等、6.役員・総代選挙											
総代の選挙方法	-	-	地区ごと選挙	-	-	-	-	-	-	-	-	-
法52 ③総代定数、選挙区	-	-	80-5区	-	-	-	-	-	-	-	-	-
総代選挙、単連記別	-	-	単記	-	-	-	-	-	-	-	-	-
総代の任期	-	-	3年	-	-	-	-	-	-	-	-	-
第6章 業務の執行及び会計												
組合事業年度(月)	4月~3月	4月~3月	1月~12月	1月~12月	1月~12月	1月~12月	1月~12月	1月~12月	1月~12月	1月~12月	1月~12月	1月~12月
[役員選挙規定]												
選挙の方法	立候補・推薦	立候補・推薦	立候補・推薦	立候補・推薦	立候補・推薦	立候補・推薦	立候補・推薦	立候補・推薦	立候補・推薦	立候補・推薦	立候補・推薦	立候補・推薦
投票形式	単記	単記	連記	単記	単記	単記	単記	単記	単記	理事3・監事1	賛否	単記
代理投票	家族成人又は他の正組合員	家族成人又は他の正組合員	家族成人又は他の組合員	家族成人	家族成人又は他の正組合員	家族成人又は他の正組合員	家族成人又は他の正組合員	家族成人又は他の正組合員	家族成人	家族成人又は他の正組合員	家族成人又は他の正組合員	家族成人又は他の正組合員

※資料:オホーツク総合振興局水産課

(注)表中の法は水産業協同組合法を示す。

《第3 水産加工業の状況》

1. ホタテガイ処理加工の状況

ホタテガイ貝毒発生期における処理工場の認定・指定状況

湧別町の下段は上湧別町分

年度 加工場 所在市町村	年度別認定・指定工場数													
	10	11	12	13	14	15	16	17	18	19	20	21		
斜里町	5	6	6	6	6	5	5	5	5	3	3	5		
網走市	23	22	22	21	20	19	19	19	19	19	19	16		
北見市	15	14	15	15	15	15	15	16	16	13	12	12		
佐呂間町	11	10	11	11	12	12	12	12	12	13	13	12		
湧別町	16	16	16	15	14	15	15	15	15	18	17	25		
	10	10	10	9	9	9	9	9	9	9	9			
遠軽町	5	5	6	6	6	6	6	6	5	6	6	4		
紋別市	38	38	48	48	44	41	43	44	44	42	41	39		
興部町	10	10	10	10	10	10	10	10	10	10	10	9		
雄武町	29	28	28	28	27	29	29	29	29	23	23	22		
滝上町	1	1	1	1	1	1	1	1	1	1	0	0		
合計	163	160	173	170	164	162	164	166	165	157	153	144		

※平成21年度は11月12日現在の数値

2. ホタテガイ貝毒の発生状況

(平成22年1月18日現在)

区分 海域	種類	年別	措置		解除年月日	備考
			期	内容		
オホーツク海南部 (知床岬～雄武)	下痢性	H5年	5月18日	～ 9月3日	自主規制	平成5年9月4日
			12月11日	～ 9月1日	自主規制	平成6年9月12日
		H7年	4月19日	～ 7月14日	自粛	平成7年7月15日
			12月15日	～ 4月4日	自粛	平成8年4月5日
	麻痺性	H8年	5月11日	～ 11月25日	自粛	平成8年11月26日
			7月25日	～ 8月8日	自粛	
	下痢性	H9年	8月9日	～ 11月25日	自主規制	平成8年11月26日
			4月25日	～ 6月1日	自粛	平成9年6月2日
	麻痺性	H10年	9月11日	～ 11月20日	自主規制	平成9年11月21日
			5月23日	～ 7月3日	自粛	平成10年7月4日
	下痢性	H11年	5月14日	～ 7月1日	自粛	平成11年7月2日
			5月9日	～ 5月11日	自粛	
	H12年	5月12日	～ 6月30日	自主規制	平成12年7月1日	
		4月18日	～ 6月28日	自粛	平成13年6月29日	
	麻痺性	H13年	7月18日	～ 10月10日	自主規制	平成13年10月11日
			7月25日	～ 10月10日	自粛	平成13年10月11日
	下痢性	H14年	4月17日	～ 5月24日	自粛	平成14年5月25日
			7月2日	～ 7月3日	自粛	
	麻痺性	H14年	7月4日	～ 12月11日	自主規制	平成14年12月12日
			7月12日	～ 12月12日	自主規制	平成14年12月13日
下痢性	H15年	5月7日	～ 5月22日	自粛		
		5月23日	～ 6月27日	自主規制	平成15年6月28日	
麻痺性	H16年	7月29日	～ 8月29日	自粛	平成15年8月30日	
		5月15日	～ 7月8日	自粛	平成16年7月9日	
下痢性	H16年	5月18日	～ 6月29日	自主規制	平成16年6月30日	
		7月21日	～ 8月25日	自粛	平成16年8月26日	
網走北部 (雄武～紋別)	下痢性	H17年	5月14日	～ 6月7日	自粛	平成17年6月8日
			5月10日	～ 6月3日	自粛	平成18年6月4日
	H18年	5月11日	～ 6月7日	自粛	平成19年6月8日	
		6月13日	～ 7月4日	自粛	平成19年7月5日	
	麻痺性	H19年	7月24日	～ 9月5日	自粛	平成19年9月6日
			5月13日	～ 6月25日	自粛	平成20年6月26日
下痢性	H20年	4月22日	～ 6月13日	自粛	平成21年6月14日	
		7月15日	～ 8月6日	自粛	平成21年8月7日	
網走中部 (湧別～常呂)	下痢性	H17年	5月14日	～ 6月6日	自粛	平成17年6月7日
			5月10日	～ 6月1日	自粛	平成18年6月2日
		H18年	10月17日	～ 11月17日	自粛	平成18年11月18日
			12月1日	～ 1月11日	自粛	平成19年1月11日
	H19年	4月27日	～ 5月1日	自粛		
		5月2日	～ 5月30日	自主規制	平成19年5月31日	
麻痺性	H20年	6月13日	～ 7月3日	自粛	平成19年7月4日	
		7月17日	～ 9月25日	自主規制	平成19年9月26日	
下痢性	H21年	5月9日	～ 5月20日	自粛		
		5月21日	～ 6月26日	自主規制	平成20年6月27日	
麻痺性	H21年	5月2日	～ 6月12日	自粛	平成21年6月13日	
		7月24日	～ 8月28日	自粛	平成21年8月29日	
網走南部 (網走～ウトロ)	下痢性	H19年	4月18日	～ 5月29日	自粛	平成19年5月30日
			6月29日	～ 7月11日	自粛	平成19年7月12日
	麻痺性	H20年	8月28日	～ 10月2日	自粛	平成19年10月3日
			6月14日	～ 7月10日	自粛	平成20年7月11日
下痢性	H21年	5月9日	～ 6月4日	自粛	平成20年6月5日	
		7月22日	～ 8月17日	自粛	平成21年8月18日	
サロマ湖	下痢性	H4年	6月6日	～ 8月30日	自主規制	平成4年9月4日
			12月17日	～ 9月13日	自主規制	平成6年9月14日
		H7年	12月20日	～ 12月22日	自粛	
			12月23日	～ 11月25日	自主規制	平成8年11月26日
	麻痺性	H13年	7月25日	～ 8月30日	自粛	平成13年8月31日
			7月1日	～ 8月13日	自粛	平成14年8月14日
	下痢性	H14年	6月26日	～ 7月11日	自粛	平成15年7月12日
			8月6日	～ 9月4日	自粛	
		H15年	8月7日	～ 9月4日	自主規制	平成15年9月5日
			7月12日	～ 8月2日	自粛	平成18年8月3日
H19～20年		12月26日	～ 1月16日	自粛	平成20年1月17日	
		7月1日	～ 7月19日	自粛	平成20年7月20日	
H20年	8月26日	～ 10月3日	自粛	平成20年10月4日		
	8月27日	～ 9月25日	自主規制	平成20年9月26日		
能取湖	下痢性	H21～22年	12月2日	～ 1月15日	自粛	平成22年1月16日
			4月24日	～ 6月23日	自粛	平成11年6月24日
下痢性	H21年	5月12日	～ 6月10日	自粛		
		5月13日	～ 6月10日	自主規制	平成21年6月11日	

※平成17年4月1日以降:オホーツク南部海域→3海域に細分化(網走北部、網走中部、網走南部)

※自粛及び自主規制中は、内蔵を除去し貝柱および外とう膜のみの加工製品(ポイル・缶詰製品含)として出荷する。

(注)1. ・麻痺性貝毒 自 粛3～4Mu未満(中腸腺を含むムキ身1g当たり) (中腸腺1g当たり20Mu以上でも自粛となる)

・下痢性貝毒 自主規制 4Mu以上(中腸腺を含むムキ身1g当たり)

自 粛0.025～0.05Mu未満(中腸腺を含むムキ身1g当たり)

自主規制 0.05Mu以上(中腸腺を含むムキ身1g当たり)

《第4 漁業生産の状況》

1. 平成20年市町村別魚種別生産高

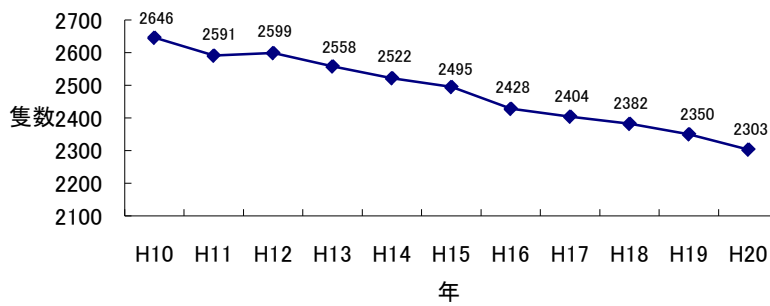
魚種名	市 町 名		斜 里 町		網 走 市		北 見 市		佐 呂 間 町	
	数 量	金 額	数 量	金 額	数 量	金 額	数 量	金 額	数 量	金 額
に し ん	0	113	188	21,065	79	18,489	22	5,699		
か た く ち い わ し	-	-	-	-	4	146	2	80		
さ け	20,078	9,058,100	9,801	4,194,891	2,934	1,284,968	614	259,943		
ま す	2,470	773,126	1,865	529,819	1,092	318,147	340	95,430		
た ら	5	612	829	157,111	8	282	4	131		
す け と う だ ら	48	1,367	11,612	1,381,965	-	-	-	-		
こ ま い	7	344	25	2,300	8	430	2	306		
ほ っ け	328	32,400	9,013	534,441	724	54,378	185	14,319		
さ ば	0	31	0	3	1	117	-	-		
さ ん ま	-	-	-	-	0	8	0	1		
ひ ら め	-	-	-	-	-	-	-	-		
ま が れ い	5	1,756	30	7,395	85	32,356	11	3,895		
ひ れ ぐ ろ	5	2,275	318	102,061	0	8	-	-		
す な が れ い	16	1,815	4	656	7	670	1	97		
そ う は ち	10	747	69	19,255	4	573	0	35		
あ か が れ い	0	16	5	1,909	-	-	-	-		
く ろ が し ら が れ い	18	5,961	90	32,079	116	40,310	39	12,665		
ま つ か わ	0	275	0	161	-	-	-	-		
そ の 他 の か れ い 類	54	7,450	49	13,435	6	952	5	418		
め ん け	2	2,282	0	778	-	-	-	-		
き ち じ	97	289,774	139	712,744	-	-	-	-		
ま ぐ ろ	3	1,119	139	712,744	0	286	-	-		
ぶ り	2	1,010	-	-	-	-	-	-		
さ め 類	0	11	0	3	1	6	-	-		
い か な ご	-	-	-	-	-	-	-	-		
は た は た	7	4,998	10	5,687	-	-	-	-		
あ い な め	1	25	2	136	6	271	0	38		
そ い 類	5	1,037	7	3,568	17	2,750	4	965		
そ の 他 の 魚 類	140	13,674	1,206	67,912	196	25,057	100	18,541		
す る め い か	17	876	212	20,290	135	15,072	30	2,339		
や り い か	-	-	-	-	-	-	-	-		
そ の 他 の い か 類	4	74	-	-	0	65	0	9		
み ず だ こ	257	152,726	294	177,862	149	87,181	0	3		
や な ぎ だ こ	0	37	76	26,454	6	774	-	-		
な ま こ	28	89,427	23	54,998	11	21,731	3	5,982		
た ら ば が に	-	-	106	84,104	-	-	-	-		
毛 が に	65	54,534	78	92,318	49	80,588	-	-		
ず わ い が に	-	-	81	26,218	-	-	-	-		
そ の 他 の か に	-	-	215	100,617	2	169	1	187		
え ぞ ば ふ ん う に	6	43,295	8	75,124	1	7,306	2	7,361		
ほ っ か い え び	1	1,803	33	76,546	29	80,245	38	109,138		
ほ っ こ く あ か え び	-	-	0	147	-	-	-	-		
と や ま え び	-	-	0	308	-	-	-	-		
ひ ご ろ も え び	-	-	-	-	-	-	-	-		
そ の 他 の え び 類	-	-	-	-	-	-	-	-		
そ の 他 の 水 産 動 物	1	389	0	45	-	-	-	-		
ほ た て 貝	302	21,026	15,129	1,689,064	39,375	5,551,628	12,190	1,732,085		
ほ っ き 貝	125	59,543	122	38,277	30	10,566	16	5,677		
か き	-	-	-	-	77	115,711	82	109,170		
つ ぶ 類	41	11,483	53	2,340	112	2,841	8	174		
あ さ り	-	-	5	2,065	-	-	-	-		
え ぞ ば か が い	-	-	174	22,891	3	801	0	20		
そ の 他 の 貝 類	24	4,375	44	4,422	72	3,022	-	-		
こ ん ぶ	-	-	1	178	-	-	-	-		
の り	-	-	-	-	-	-	-	-		
も ず く	-	-	-	-	-	-	-	-		
そ の 他 の 海 藻 類	1	904	1	551	-	-	0	2,594		
く じ ら	-	-	9	3,211	-	-	-	-		
合 計	24,172	10,640,805	51,924	10,287,408	45,340	7,757,905	13,699	2,387,301		

(数量:トン、金額:千円)

湧別町		紋別市		興部町		雄武町		合計	
数量	金額	数量	金額	数量	金額	数量	金額	数量	金額
89	16,174	699	73,521	2	96	3	661	1,081	135,819
0	0	24	824	-	-	-	-	30	1,049
1,205	499,198	1,816	767,097	1,384	603,684	1,430	661,830	39,262	17,329,711
644	185,652	829	236,302	398	114,191	245	63,268	7,883	2,315,936
7	396	258	36,608	0	7	0	64	1,112	195,210
-	-	11,951	1,332,986	-	-	-	-	26,311	2,716,318
11	788	34	1,559	0	20	1	74	88	5,820
2,146	138,283	20,407	838,395	760	28,547	604	21,973	34,166	1,662,736
-	-	0	15	0	40	1	113	2	320
0	14	0	23	153	3,281	1	82	155	3,408
-	-	0	8	-	-	-	-	0	8
64	20,414	330	105,604	128	29,412	156	37,810	810	238,642
1	170	167	52,848	-	-	-	-	491	157,363
13	1,435	23	1,975	2	131	10	1,660	76	8,439
12	1,659	84	10,142	3	322	3	423	186	33,155
-	-	44	16,552	-	-	-	-	50	18,477
197	75,015	150	50,298	134	43,936	101	29,555	845	289,819
-	-	0	109	-	-	-	-	1	545
4	760	83	15,425	5	1,338	9	2,493	214	42,271
-	-	-	-	-	-	-	-	2	3,060
-	-	0	6	-	-	-	-	236	1,002,524
-	-	0	195	0	60	-	-	3	1,660
-	-	0	266	-	-	-	-	2	1,276
0	3	1	57	0	0	-	-	2	80
-	-	3	140	-	-	-	-	3	140
-	-	0	75	0	51	0	70	17	10,881
1	40	0	20	0	11	-	-	10	540
21	4,689	20	4,129	13	2,223	17	2,217	104	21,577
198	29,341	588	93,489	23	3,740	30	5,025	2,481	256,780
461	36,299	762	83,752	620	55,454	485	39,865	2,722	253,847
-	-	0	66	0	31	-	-	0	97
0	7	1	35	-	-	-	-	5	190
55	31,397	158	70,976	83	49,011	293	185,379	1,290	754,535
-	-	-	-	0	31	2	370	84	27,665
37	113,443	26	70,932	14	41,505	78	240,095	220	638,113
-	-	100	87,963	141	59,196	98	74,334	444	305,597
48	88,750	97	172,668	97	199,363	162	431,882	596	1,120,102
-	-	160	75,958	-	-	-	-	241	102,176
2	1,211	2	955	-	-	-	-	221	103,138
3	23,555	0	1,582	0	3,636	6	50,394	26	212,253
45	129,221	-	-	-	-	0	81	145	397,034
-	-	2	2,676	-	-	-	-	2	2,824
-	-	53	195,814	-	-	-	-	53	196,122
-	-	-	-	-	-	-	-	-	-
-	-	0	2,793	-	-	-	-	0	2,793
2	214	-	-	-	-	-	-	2	648
29,502	3,721,280	29,296	3,208,614	14,579	1,807,811	9,653	1,261,164	150,025	18,992,674
130	43,438	70	22,373	11	3,786	20	6,481	524	190,140
177	284,743	-	-	-	-	-	-	335	509,625
53	3,179	23	3,155	56	1,759	2	455	347	25,386
1	392	-	-	-	-	-	-	6	2,457
51	15,114	58	14,276	-	-	-	-	287	53,102
4	127	7	174	-	-	-	-	150	12,120
-	-	21	28,669	11	15,285	130	187,884	163	232,016
-	-	-	-	-	-	-	-	-	-
-	-	-	-	-	-	-	-	-	-
0	11	0	30	-	-	0	5	2	4,094
-	-	-	-	-	-	-	-	9	3,211
35,183	5,466,415	68,348	7,682,129	18,619	3,067,959	13,540	3,305,706	270,824	50,595,626

2. 漁船勢力

(平成20年12月31日現在)



漁船勢力推移(過去10力年)

(1) 海水漁船

(単位:隻)

階層別		無動力	1t未満	1t以上 3t未満	3t以上 5t未満	5t以上 10t未満	10t以上 15t未満	15t以上 20t未満	20t以上 30t未満	30t以上 50t未満	50t以上 100t未満	100t以上 200t未満	200t以上	動力 計	合計
市町村	漁協別														
雄武町	雄武		160	143	6	12	39	6						366	366
興部町	沙留	1	36	97	10	33	23	3						202	203
紋別市	紋別		15	76	26	25	38	8				6		194	194
湧別町	湧別		26	188	135	14	27	5						395	395
佐呂間町	佐呂間		6	62	54	1	4	1						128	128
	常呂		1	37	30	3								71	71
北見市	常呂		1	121	103	30	21	7						283	283
網走市	網走		52	107	11	1	27	16	1	3		3		221	221
斜里町	斜里第一	3	19	33	14	2	8	23						99	102
	ウトロ		17	34	7	3	5	19						85	85
計		4	333	898	396	124	192	88	1	3	0	9	0	2044	2048
非漁協組合員 (官公庁船含む)			2	5	2	1		2		1				13	13
合計		4	335	903	398	125	192	90	1	4	0	9	0	2057	2061

(2) 淡水漁船

(単位:隻)

階層別		無動力	1t未満	1t以上 3t未満	3t以上 5t未満	5t以上 10t未満	10t以上 15t未満	15t以上 20t未満	20t以上 30t未満	30t以上 50t未満	50t以上 100t未満	100t以上 200t未満	200t以上	動力 計	合計
市町村	漁協別														
紋別市	紋別		1											1	1
湧別町	湧別		4	1										5	5
大空町	西網走		2	2										4	4
網走市	西網走		20	150	36	5								211	211
	網走		6	13										19	19
小清水町	網走		2											2	2
計			35	166	36	5	0	0	0	0	0	0	0	242	242
非漁協組合員 (官公庁船含む)				3	1									4	4
計			35	169	37	5								246	246

※参考:北海道漁船統計表

《第6 海面漁業の状況》

1. 漁業権免許状況

① 定置漁業権の内容

(1) 免許統数内訳

・さけ定置漁業(存続期間:平成25年12月31日まで)

漁協名	統数	単 独			共 同		
		個人	法人	個人と個人	法人と法人	法人と個人	
雄武	8			8			
沙留	9			9			
紋別	7			7			
湧別	5			4			
佐呂間	2			2			
常呂	9			9			
網走	13			13			
斜里第一	15		11		1	3	
ウトロ	10		9		1		
合計	78	0	20	52	2	3	

・さけ・ます定置漁業(存続期間:平成22年12月31日まで)

漁協名	統数	単 独			共 同		
		個人	法人	個人と個人	法人と法人	法人と個人	
雄武	14			14			
沙留	14			14			
紋別	12			12			
湧別	8			8			
佐呂間	4			4			
常呂	18	8		10			
網走	27			27			
斜里第一	36	2	25	5	2	2	
ウトロ	36		34	2			
合計	169	10	59	96	2	2	

(2) 定置漁業権漁期一覧表

・さけ定置漁業(平成21年3月1日免許)

漁協名	統数	漁業権番号	操業期間		
			陸網	中網	沖網
雄武	8	雄さけ定第1~8号	7.15~12.25	9.3~11.30	9.8~11.30
沙留	9	興さけ定第1~9号	"	"	"
紋別	7	紋さけ定第1~7号	"	"	"
湧別	5	湧さけ定第1,3,4号	8.1~12.15	9.4~11.30	9.10~11.30
		湧さけ定第2号	"	"	9.9~11.30
		湧小さけ定第1号	8.30~11.20	9.4~11.15	9.9~11.15
佐呂間	2	常さけ定第1号	8.1~12.15	9.4~11.30	9.10~11.30
		常小さけ定第1号	8.30~11.20	9.4~11.15	9.9~11.15
常呂	9	常さけ定第2,4~8号	8.1~12.15	9.4~11.30	9.10~11.30
		常さけ定第3号	"	"	9.9~11.30
		常小さけ定第2~3号	8.30~11.20	9.4~11.15	"
網走	13	網さけ定第1,2,4~8号	8.1~12.10	9.6~11.30	9.12~11.30
		網さけ定第3号	"	"	9.11~11.30
		小清さけ定第1,3号	"	"	9.10~11.30
		小清さけ定第2,4号	"	"	9.11~11.30
		網小さけ定第1号	9.1~11.20	9.6~11.15	"
		小清さけ定第5~6号	6.1~12.10	9.6~11.30	9.12~11.30
斜里第一	15	斜さけ定第1~6号	6.1~12.10	"	"
		斜さけ・ほっけ定第1~2号	4.25~12.10	5.1~7.31 9.6~11.30	5.1~7.31 9.10~11.30
		斜さけ定第7~9号	6.1~12.5	9.7~11.25	9.11~11.25
		斜さけ・ほっけ定第10,13号	4.25~12.5	5.1~7.31 9.7~11.25	5.1~7.31 9.11~11.25
ウトロ	10	斜さけ・ほっけ定第3~9,11,12,14号	4.25~12.5	"	"

・さけ・ます定置漁業(平成21年9月1日免許)

漁協名	統数	漁業権番号	操業期間	
			専業	兼業
雄武	14	雄さけ・ます定第1~14号		
沙留	14	興さけ・ます定第1~14号		9.1~9.15
紋別	12	紋さけ・ます定第1~12号		
湧別	8	湧さけ・ます定第1~8号		9.1~9.12
佐呂間	4	常さけ・ます定第1~4号		
常呂	18	常さけ・ます定第5~22号	専業	9.1~9.12
			兼業	9.1~9.3
網走	27	網さけ・ます定第1~27号		9.1~9.8
斜里第一	36	斜さけ・ます定第1~36号	専業	9.1~9.10
			兼業	9.1~9.8
ウトロ	36	宇さけ・ます定第1~36号	専業	9.1~9.10
			兼業	9.1~9.8

② 海面共同漁業権、海面区画漁業権の内容

・海面共同漁業権(第一種)(平成15年9月1日~平成25年8月31日)

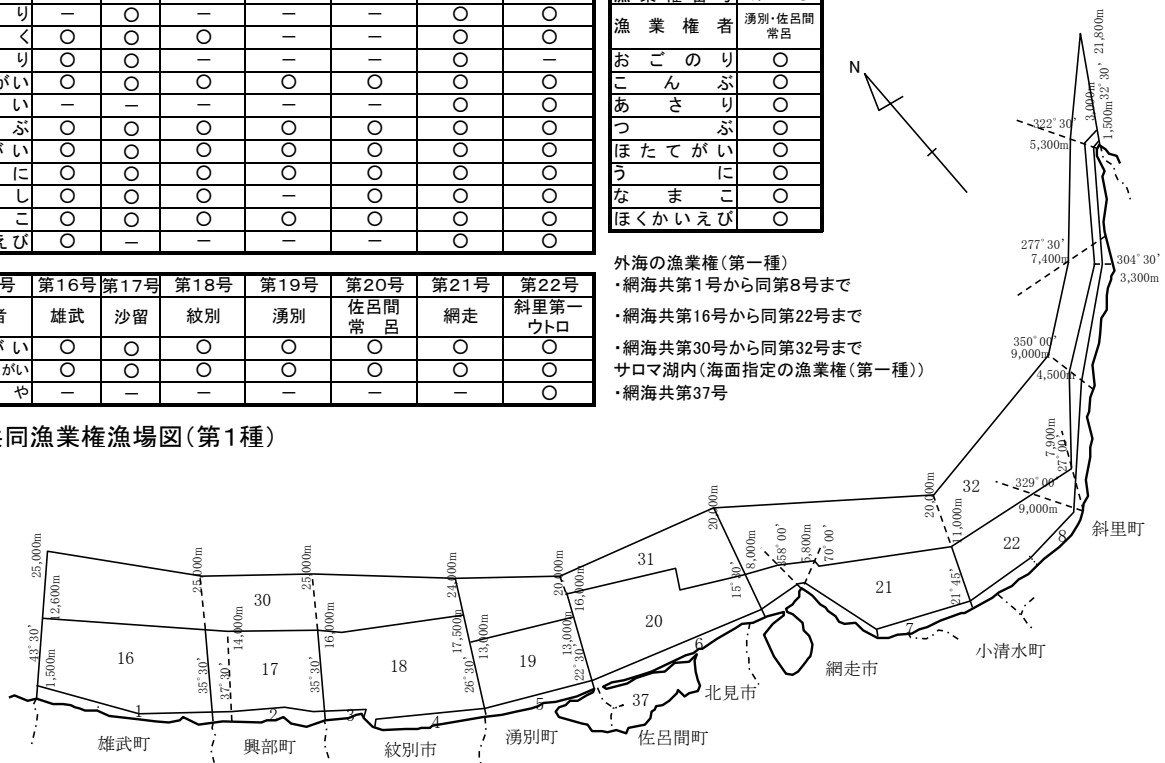
漁業権番号	第1号	第2号	第3・4号	第5号	第6号	第7号	第8号
漁業権者	雄武	沙留	紋別	湧別	佐呂間 常呂	網走	斜里第一 ウトロ
このり	○	○	○	—	—	○	○
ふのり	—	○	—	—	○	○	○
もずく	○	○	○	—	—	○	○
あさり	○	○	—	—	—	○	—
えぞぼかがい	○	○	○	○	○	○	○
さらがい	—	—	—	—	—	○	○
つぶ	○	○	○	○	○	○	○
ほっきがい	○	○	○	○	○	○	○
うに	○	○	○	○	○	○	○
えむし	○	○	○	—	○	○	○
なまこ	○	○	○	○	○	○	○
ほくかいえび	○	—	—	—	—	○	○

漁業権番号	第30号	第31号	第32号
漁業権者	雄武・沙留 紋別	湧別・佐呂間 常呂	網走・斜里第一 ウトロ
たこ	○	○	○

漁業権番号	第37号
漁業権者	湧別・佐呂間 常呂
おこのり	○
このり	○
あさり	○
つぶ	○
ほたてがい	○
うに	○
なまこ	○
ほくかいえび	○

漁業権番号	第16号	第17号	第18号	第19号	第20号	第21号	第22号
漁業権者	雄武	沙留	紋別	湧別	佐呂間 常呂	網走	斜里第一 ウトロ
ほたてがい	○	○	○	○	○	○	○
えぞきんちやくがい	○	○	○	○	○	○	○
ほや	—	—	—	—	—	—	○

・海面共同漁業権漁場図(第一種)



・海面共同漁業権(第二・三種)(平成15年9月1日～平成25年8月31日)

漁業権番号	第9号	第10号	第11号	第12号	第13号	第14号	第15号
漁業権者	雄武	沙留	紋別	湧別	佐呂間常呂	網走	斜里第一ウトロ
2	いわし・ます・にしん小型定置網	○	○	○	○	○	○
	ます小型定置網	○	○	○	○	○	○
3	ちか・いかなご地びき網	○	○	○	○	○	○

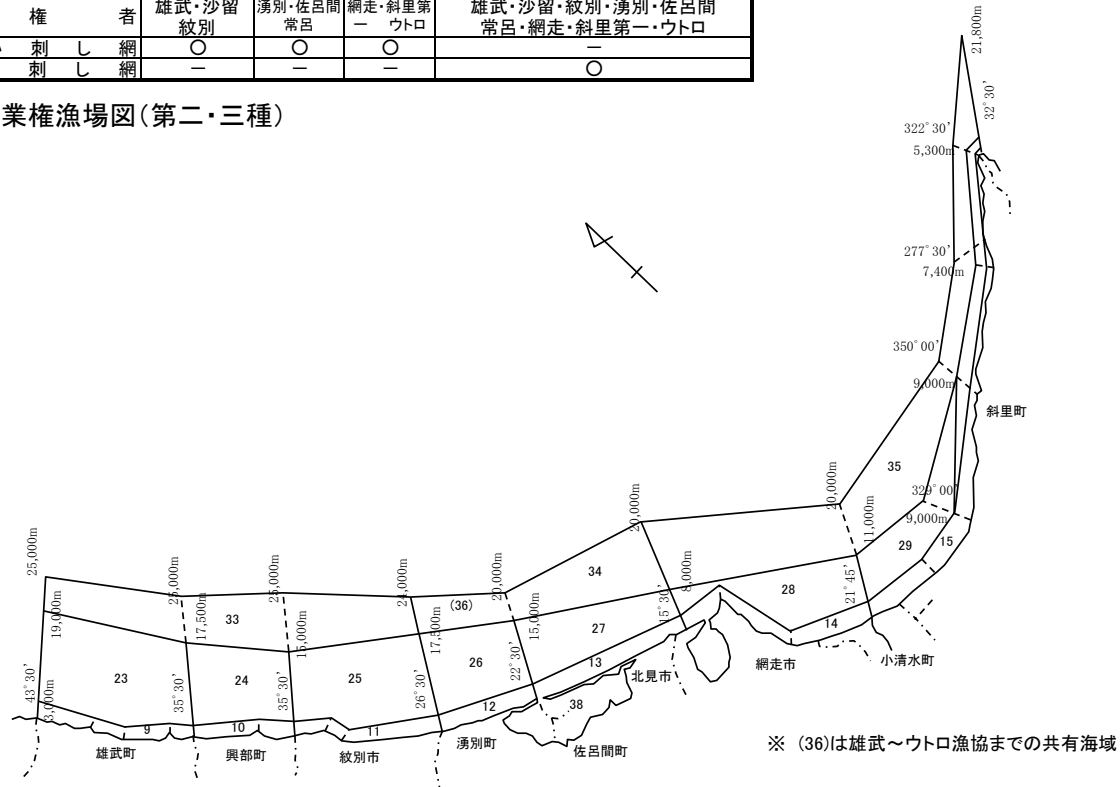
漁業権番号	第38号	
漁業権者	湧別・佐呂間常呂	
2	かれい刺し網	○
	ちか・さより刺し網	○
	にしん刺し網	○
	ちか・きゅうりうお・こまい小型定置網	○
	こまい・かれい底建網	○
3	かれい水待網	○
	ちか・きゅうりうお地びき網	○

漁業権番号	第23号	第24号	第25号	第26号	第27号	第28号	第29号
漁業権者	雄武	沙留	紋別	湧別	佐呂間常呂	網走	斜里第一ウトロ
2	かれい刺し網	○	○	○	○	○	○
	そい・ほっけ刺し網	○	○	○	○	○	○
	にしん刺し網	○	○	○	○	○	○
	はたはた・ちか刺し網	○	○	○	○	○	○
	いか・ほっけ・かれい底建網	○	○	○	○	○	○

漁業権番号	第33号	第34号	第35号	第36号
漁業権者	雄武・沙留紋別	湧別・佐呂間常呂	網走・斜里第一ウトロ	雄武・沙留・紋別・湧別・佐呂間常呂・網走・斜里第一ウトロ
2	かれい刺し網	○	○	○
	にしん刺し網	—	—	○

外海の漁業権(第二・三種)
 ・網海共第9号から同第15号まで
 ・網海共第23号から同第29号まで
 ・網海共第33号から同第35号まで
 ・網海共第36号
 サロマ湖内(海面指定)の漁業権(第二・三種)
 ・網海共第38号

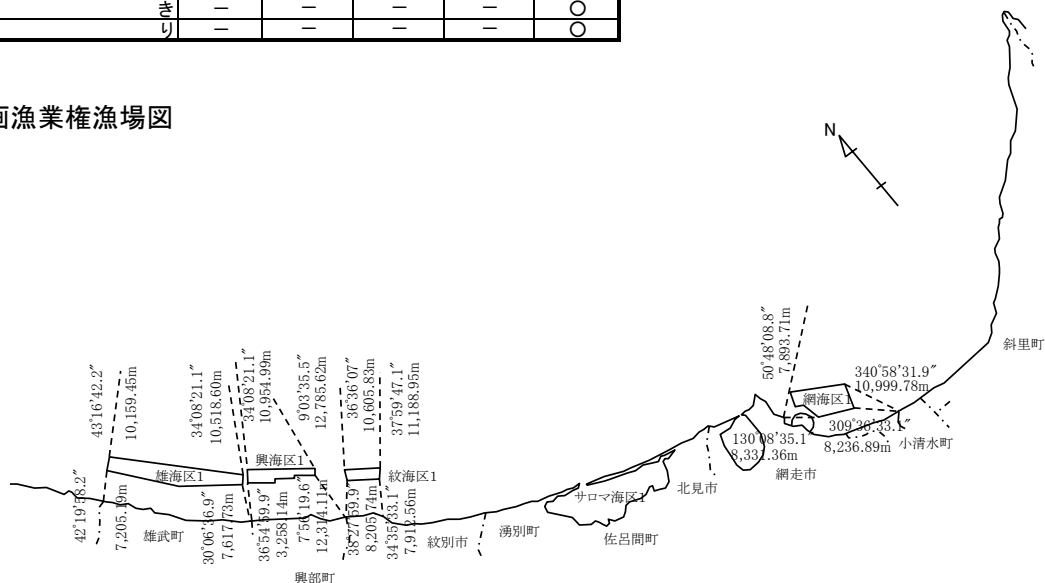
・海面共同漁業権漁場図(第二・三種)



・海面区画漁業権(平成15年9月1日～平成20年8月31日)

漁業権番号	雄海区第1号	興海区第1号	紋海区第1号	網海区第1号	サロマ海区第1号
漁業権者	雄武漁協	沙留漁協	紋別漁協	網走漁協	サロマ湖養殖漁協
漁業種	ほたてがいきり	—	—	—	—

・海面区画漁業権漁場図



2. 共同及び区画漁業の行使状況

・平成20年度海面共同漁業権行使数(平成20年12月31日現在)

《外海》(網海共第1号～第36号)

漁業種類	雄武	沙留	紋別	湧別	佐呂間	常呂	網走	斜里	ウトロ	合計
こんぶ	140	57	24				24	2	8	255
のり							10		2	12
ふのり		13					30	4	39	86
もずく	50	3					62	1	10	126
あさり		29					72			101
えぞばかがい		4	5	14	3	9	7	7		49
さらががい							7	7		14
つぶ	50		21	3	14	4	18	4	3	117
ほっきがい	5	4	5	14	3	9	7	7		54
うに	125	11	5				14	4	9	168
えむし			2			1	14		1	18
なまこ	10	9	2				15	4	6	46
ほくかいえび	80						20	1	16	117
ほや								2		
ほたて	9	9	18	13	3	13	9	3	2	79
えぞきんちゃくがい	9	9	18	13	3	13	9			74
たこ(30-32号)	91	54	30	13		13	10	14	35	260
いわし・ます・にしん小型定置		11	20	12	5	9	61	24	7	149
ます小型定置	24	13	20	12	5	18	32	57	57	238
かれい刺し網	70	44	21	15	14	37	71	12	14	298
かれい刺し網(33-35号)								4		4
そい・ほっけ刺し網	30	9				12	55	11	5	122
にしん刺し網	100	46	44	48	19	64	83	9	1	414
にしん刺し網(36号)		5			1		20			26
はたはた・ちか刺し網	60	29	4		1	4	38	11		147
いか・ほっけ・かれい底建網	30	27	38	14	2	7	2			120
ちか・いかなご地びき網		7				2				9
はたはた・ちか地びき網							38	4	1	43

《サロマ湖内》(網海共第37号)

漁業種類	湧別	佐呂間	常呂	合計
おごのり				0
こんぶ				0
あさり	7		8	15
つぶ				0
ほたてがい				0
うに	22	3	9	34
なまこ				0
ほくかいえび	44	22	44	110

《サロマ湖内》(網海共第38号)

漁業種類	湧別	佐呂間	常呂	合計
かれい刺し網	39	20	20	79
ちか・さより刺し網	43	19	35	97
にしん刺し網	49	31	83	163
ちか・きゅうりうお・こまい小型定置網	43	29	41	113
こまい・かれい底建網				0
かれい氷下待網	72	23	20	115
ちか・きゅうりうお地びき網				0

・平成20年海面区画漁業権行使数(平成20年12月31日現在)

	雄武漁協	沙留漁協	紋別漁協	網走漁協	サロマ湖養殖漁協	合計
ほたてがい	38件 390台	8件 150台	4件 240台	13件 279台	406件 12,214台	469件 13,273台
かき					253件 30,605連	253件 連
のり					1件 100反	1件 100反

3. 漁業許可状況

(起業の認可を含む)

(平成20年1月1日～平成20年12月31日)

漁業種類	雄武	沙留	紋別	湧別	佐呂間	常呂	網走	斜里第一	ウトロ	合計
大臣許可										
遠洋底びき網										3
沖合底びき網										7(2)
遠洋かつお・まぐろ										2
中型さけ・ます流し網										1
さんま(北太平洋)										2
いかつり										2
知事許可										
すけとうだらはえなわ										5
すけとうだら刺し網										11
ほっけ刺し網										1
かに固定式刺し網	12	9	10							34
けがにかご	11	8	8	4	1	4			2	45
いるか突棒										1
知事許可										
にしん刺し網	17	12	16							49
すけとうだら刺し網										3
たら刺し網										5
はえなわ										5
きちじはえなわ										5
きちじ刺し網									2	2
さんま(オホーツク)	39	26	44		1	3				117
潜水器		9	2						1	14
ほたてがい桁網	9	9	18	13	3	13	9		3	77
ほっきがい桁網	5	4	5	14	3	9	7		7	54
うに桁網							11		3	23
なまこ桁網	10								1	11
ほや桁網									2	2
機船船びき網							15			15
いかつり(小型)	4	1	1		1	37	6		3	53
つぶかご							2			2

()内はオッタートロール船

4. 漁業種類別操業期間

漁業種類別	月別												備考
	1	2	3	4	5	6	7	8	9	10	11	12	
さ け 定 置									—	—	—	—	
小 型 定 置 網				—	—	—	—	—	—				
底 建 網				—	—	—	—	—	—	—	—	—	
沖 合 底 び き 網	—	—	—	—	—	—	—	—	—	—	—	—	
ほ た て が い け た 網				—	—	—	—	—	—	—	—	—	
ほ っ き が い け た 網				—	—			—	—	—			
う に け た 網				—	—	—	—	—	—	—			
え ぞ ば か が い け た 網				—	—			—	—				
に し ん 刺 し 網			—	—	—								
す け とう だ ら 刺 し 網	—			—	—	—	—	—	—	—	—	—	
ほ っ け 刺 し 網				—	—	—	—	—	—	—			
か に 刺 し 網				—	—	—	—	—	—				
か れ い 刺 し 網				—	—	—	—	—	—	—	—	—	
そ の 他 刺 し 網			—	—	—	—	—	—	—	—	—	—	
す け とう だ ら は え な わ				—	—	—	—	—	—	—	—	—	
は え な わ	—			—	—	—	—	—	—	—	—	—	
た こ か ら つ り な わ	—	—									—	—	
た こ ば こ	—	—	—	—	—	—	—	—	—	—	—	—	
け が に か ご			—	—	—	—	—	—	—	—	—	—	
つ ぶ か ご				—	—	—	—	—	—	—	—	—	
オホーツク海さんま棒受網								—	—	—	—	—	
こ ん ぶ						—	—	—	—	—	—	—	

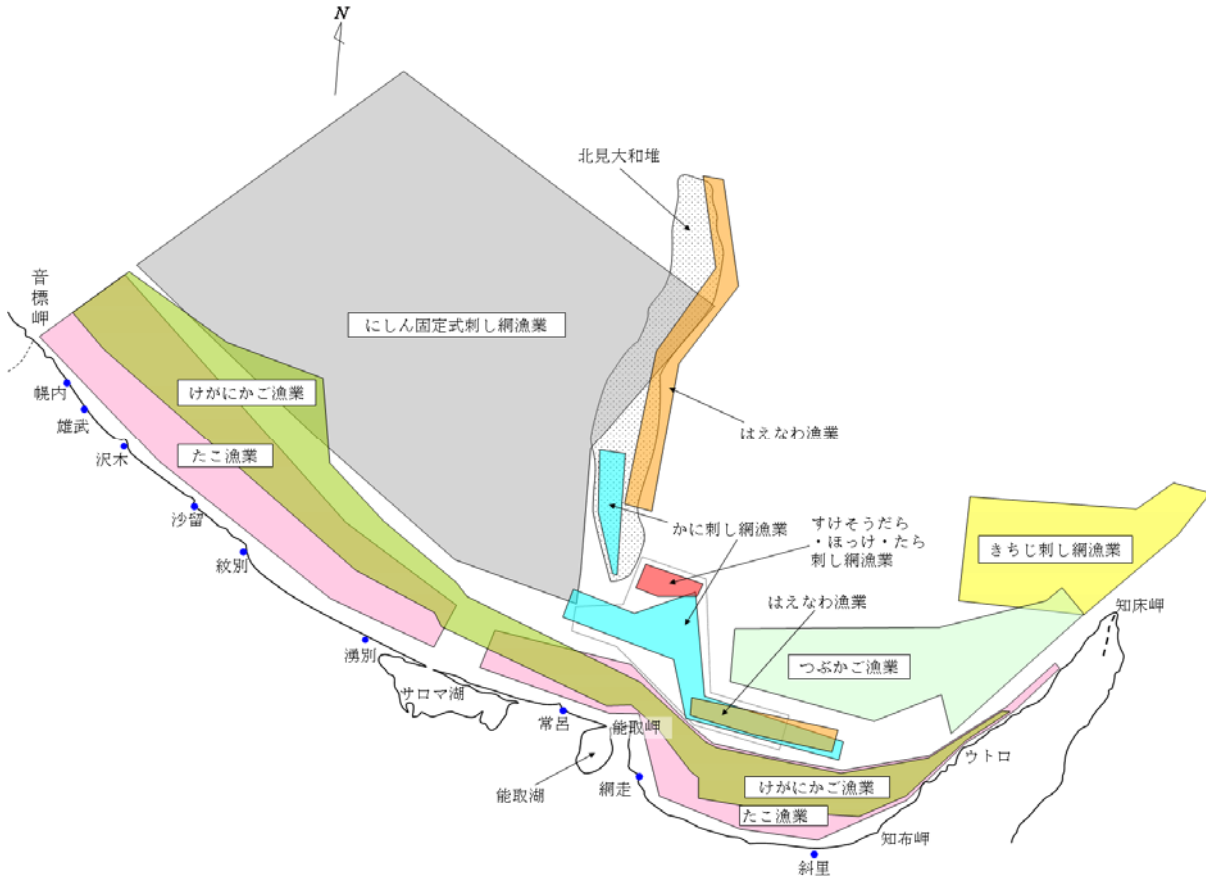
(注) — は例年の主漁期であり、..... は変動期である。

5. 遊漁船業の適正化に関する法律に基づく遊漁船業者登録状況(平成21年3月31日現在【20年度】)

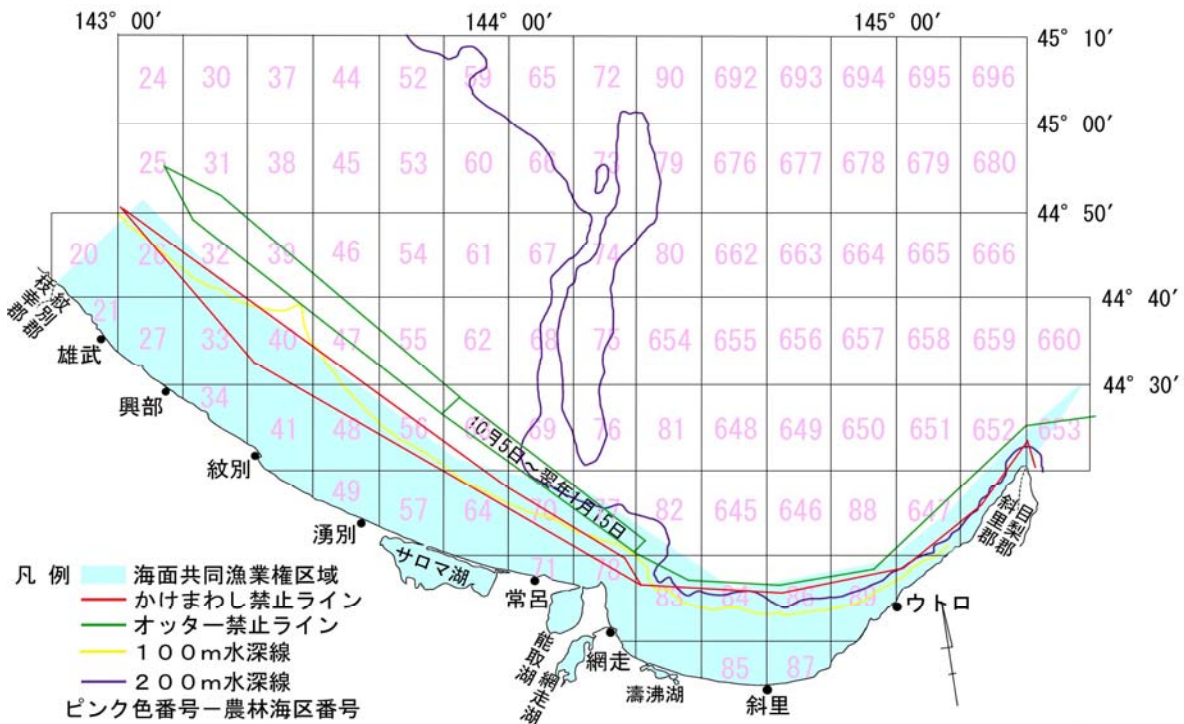
市町村	区分	登録者数	隻数	漁業との兼業		専業	
				登録者数	隻数	登録者数	隻数
斜 里 町		31	31	9	9	22	22
清 里 町		2	2	0	0	2	2
小 清 水 町		3	3	0	0	3	3
大 空 町		1	1	0	0	1	1
網 走 市		19	19	4	4	15	15
美 幌 町		3	3	0	0	3	3
北 見 市		34	36	15	15	19	21
訓 子 府 町		1	1	0	0	1	1
置 戸 町		1	1	0	0	1	1
佐 呂 間 町		11	15	6	7	5	8
湧 別 町		29	29	27	27	2	2
上 湧 別 町		1	2	0	0	1	2
遠 軽 町		11	12	0	0	11	12
紋 別 市		16	16	7	7	9	9
興 部 町		14	15	14	15	0	0
雄 武 町		14	14	14	14	0	0
管 外		1	1	0	0	1	1
合 計		192	201	96	98	96	103



6. 漁業種類別主要漁場図



7. オホーツク総合振興局管内操業区域図



《第7 内水面漁業の状況》

1. 漁業権免許状況

・内水面共同漁業権(平成15年9月1日～平成25年8月31日まで)

漁業権番号	第1号	第2号	第3号	第4号	第5号	第6号	第7号	第8号	第9号	第10号	第11号	第12号
漁業者	網走	網走	西網走 網走	西網走	西網走	サロマ湖 養殖	サロマ湖 養殖	サロマ湖 養殖	湧別 紋別	紋別	雄武	紋別
漁場	濤沸湖	藻琴湖	網走川	網走湖	能取湖	ライトコロ川	佐呂間別川	芭露川	シブノツナイ湖	コムケ湖	御西川	コムケ湖
第一種	しじみがい	○	○	○	○	○	○	○	○	○	○	○
	おごのり	○	○	○	○	○	○	○	○	○	○	○
	ほたてがい	○	○	○	○	○	○	○	○	○	○	○
	かき	○	○	○	○	○	○	○	○	○	○	○
	つぶ	○	○	○	○	○	○	○	○	○	○	○
	ほくかいえび	○	○	○	○	○	○	○	○	○	○	○
	うに	○	○	○	○	○	○	○	○	○	○	○
	ほっきがい	○	○	○	○	○	○	○	○	○	○	○
	あさり	○	○	○	○	○	○	○	○	○	○	○
第五種	わかさぎ	○	○	○	○	○	○	○	○	○	○	○
	えび	○	○	○	○	○	○	○	○	○	○	○
	こい	○	○	○	○	○	○	○	○	○	○	○
	しらうお	○	○	○	○	○	○	○	○	○	○	○
	かれい	○	○	○	○	○	○	○	○	○	○	○
	にしん	○	○	○	○	○	○	○	○	○	○	○
	ちか	○	○	○	○	○	○	○	○	○	○	○
	きゅうりうお	○	○	○	○	○	○	○	○	○	○	○

2. 共同及び区画漁業権の行使状況

・平成19年度内水面漁業権行使数(平成20年12月31日現在)

・内水面区画漁業権(平成16年1月1日～平成20年12月31日)

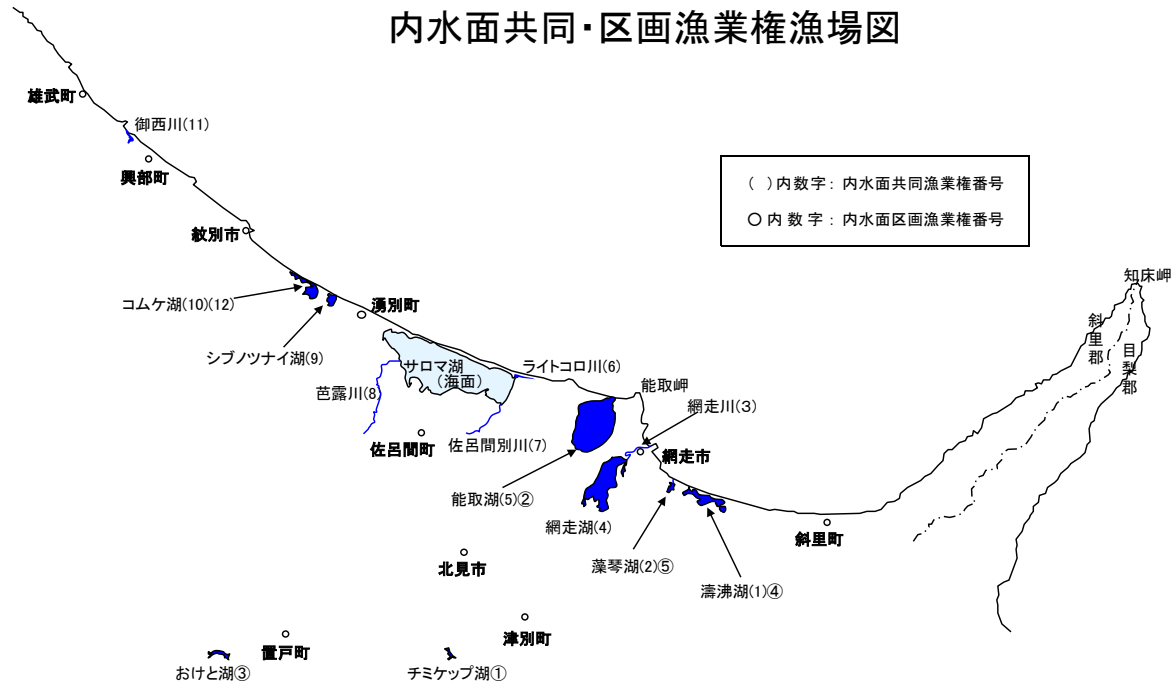
()内は内水面共同漁業権番号

	網走	西網走	サロマ湖 養殖	湧別	紋別	雄武
第一種	しじみがい 4(2) 4(3)	41(3) 41(4)		7(9)	8(9)	23(11)
	おごのり					
	ほたてがい	32(5)				
	かき	32(5)				
	つぶ	32(5)				
	ほくかいえび	32(5)			- (12)	
	うに	32(5)				
	ほっきがい	32(5)				
	あさり	32(5)			2(10)	
第五種	わかさぎ 7(1) 4(2)	30(4) 30(4)	- (7) - (8)	2(9)	2(10)	
	えび	41(4)				
	こい	41(4)				
	しらうお	30(4)				
	かれい	32(5)				
	にしん	32(5)				
	ちか	32(5)	- (7) - (8)			
	きゅうりうお	32(5)	- (7) - (8)			

漁業権番号	網内区第1号	同第2号	同第3号	同第4号	同第5号
漁業者	大越修治 ほか5名	西網走漁業 協同組合	置戸町	網走漁業 協同組合	網走漁業 協同組合
漁場	チミケツ湖	能取湖	おけと湖	濤沸湖	藻琴湖
漁業種類 及び名称	こい わかさぎ ひめます やまべ 養殖業	第一種 ほたてがい 養殖業	第二種 こい わかさぎ やまべ 養殖業	第一種 かき 養殖業	第一種 かき 養殖業

※ 網内区第1号については、平成19年7月12付で抹消

内水面共同・区画漁業権漁場図



3. 内水面漁業生産高及び主要湖沼の概況

(1) 内水面

(数量:トン、金額:千円)

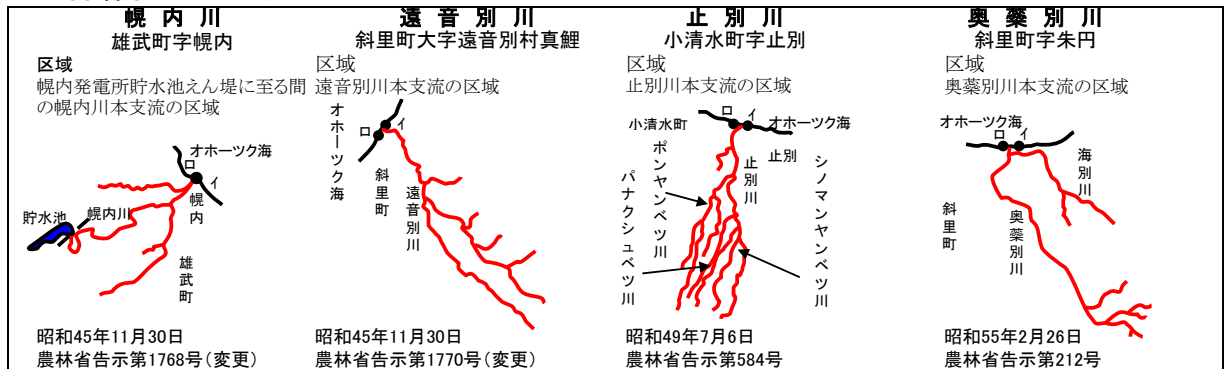
市町名	湖沼 (河川)	漁業権設 定の有無	平成20年生産高		主要魚類	増養殖事業 実施魚種	湖沼の概要				
			数量	金額			面積km ²	最大水深m	湖水型	注入河川数	排出河川数
網走市	濤沸湖	内共 内区	48.7	18,943	わかさぎ	わかさぎ	9.01	2.5	汽水	5	1
					えび	にしん					
					かき	かき					
	藻琴湖	内共 内区	15.8	13,037	わかさぎ	わかさぎ	1.12	5.8	汽水	3	1
					しじみ	しじみ					
					かき	かき					
	網走湖 網走川	内共	929	658,570	しじみ	わかさぎ	36.15	16.8	淡水	3	1
					わかさぎ						
能取湖	内共 内区	1,460	272,950	ほたて	かれい	58.51	21.2	汽水	11	1	
				かれい							
				うに							
				ちか							
津別町	チメケツ湖	内区	-	-	-	-	0.96	22	淡水	10	1
北見市	ライトコロ川	内共	-	-	-	-	-	-	-	-	-
佐呂間町	佐呂間別川	内共	-	-	わかさぎ	わかさぎ	-	-	-	-	-
					ちか	ちか					
置戸町	おけと湖	内区	-	-	-	わかさぎ	2.1	40	人工湖	2	1
						やまべ					
湧別町	芭露川	内共	-	-	わかさぎ	わかさぎ	-	-	-	-	-
湧別町	シブツナイ湖	内共	45.3	42,675	しじみ	-	2.76	3	汽水	3	-
紋別市	コムケ湖	内共	-	-	わかさぎ	-	5.81	3.8	汽水	6	-
					かき	かき					
雄武町	御西川	内共	0.6	398	しじみ	しじみ	-	-	-	-	-
計	-	-	2,499.4	1,006,573	-	-	-	-	-	-	-

(2) 海面

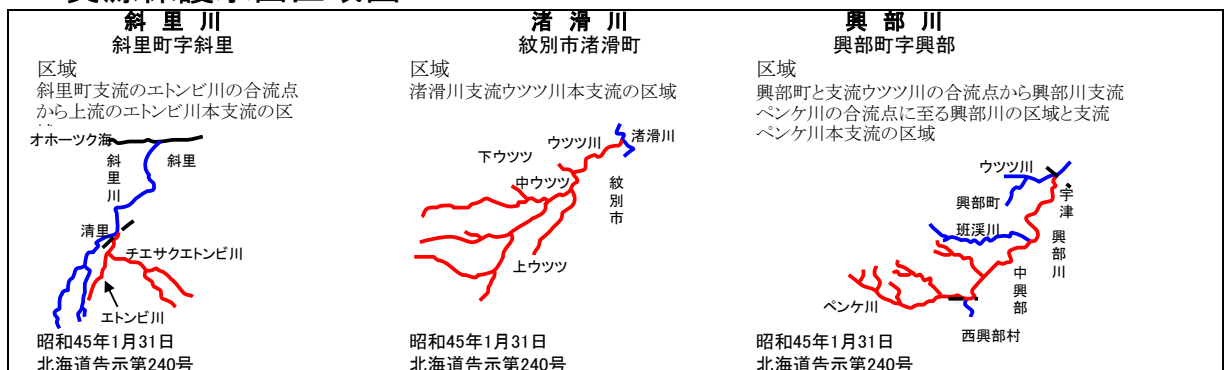
市町名	湖沼	漁業権設 定の種類	平成20年生産高			増養殖事業 実施魚種	湖沼の概要				
			魚種名	数量	金額		面積km ²	最大水深m	湖水型	注入河川数	排出河川数
北見市	サロマ湖	海共 海区	ほたてがい	5,442	972,774	ほたて	150.29	72	19.5	汽水	11
佐呂間町			かき	908	485,357	かき					
			えび	-	-	えび					
			その他	1	2,470	その他					
湧別町			合計	6,351.0	1,460,601	合計					

※資料:水産課

4. 保護水面区域図



5. 資源保護水面区域図



《第8 さけ・ます増殖事業の状況》

1. 平成21年度さけ・ます増殖事業河川

(○:さけ、□:からふと、◎:からふと+さくら、△:不足時採卵)

市町村名	水系	河川法の区分	保護等			捕獲採卵		放流		摘要
			保護水面	資源保護水面	北海道漁業調整規則第42条及び同条の2の河口付近の禁止区域	さけ	ます	さけ	ます	
斜里町	ルシャ川	普通						○	□	
	岩尾別川	〃			●	○	□	○	□	
	遠音別川	〃	●		●	△	△	○	□	
	奥薬別川	2級	●		●	△	△	○	□	
	斜里川	〃		●	●	○	◎	○	◎	
小清水町	止別川	〃	●		●	△	△	○	□	
	浦士別川	〃						○	□	
網走市	藻琴川	〃			●	△	△	○	□	
	網走川	1級			●	○	□	○	□	
	バイラギ川	普通						○	□	
	能取湖	2級			●	△	△	○	□	
常呂町	常呂川	1級			●	○	□	○	□	
佐呂間町	サロマ湖	2級						○	□	
湧別町	湧別川	1級			●	○	□	○	□	
紋別市	モベツ川	2級					△		□	
	コムケ湖	普通						○		
	渚滑川	1級		●	●	○	□	○	□	
興部町	興部川	2級		●	●				□	
雄武町	雄武川	〃				△	△	○	□	
	幌内川	〃	●		●	○	□	○	□	

2. 平成20年度さけ・ます親魚捕獲実績

(1) さけ

水系	捕獲河川	捕獲数 (尾)		
		計画	実績	達成率(%)
岩尾別	岩尾別	8,600	3,957	46.0
遠音別	遠音別	—	648	—
奥薬別	奥薬別	—	22,353	—
斜里	斜里	69,100	378,896	548.3
止別	止別	—	38,200	—
藻琴	藻琴	—	37,646	—
網走	網走	58,400	153,439	262.7
能取湖	能取	—	42,059	—
常呂	常呂	41,600	68,475	164.6
湧別	湧別	31,500	31,877	101.2
渚滑	渚滑	17,400	5,084	29.2
雄武	雄武	—	0	—
幌内	幌内	19,000	2,304	12.1
本年度合計		245,600	784,938	319.6
前年度合計		245,400	1,210,823	493.4
前年度対比(%)		100.1	64.8	—

(2) ます

水系	捕獲河川	捕獲数 (尾)		
		計画	実績	達成率(%)
岩尾別	岩尾別	29,600	34,093	115.2
遠音別	遠音別	—	7,047	—
奥薬別	奥薬別	22,200	37,422	168.6
斜里	斜里	59,700	127,417	213.4
止別	止別	13,700	51,969	379.3
藻琴	藻琴	—	2,514	—
網走	網走	10,000	4,608	46.1
能取湖	能取	—	73,091	—
常呂	常呂	21,900	99,595	454.8
湧別	湧別	15,800	120,997	765.8
渚滑	渚滑	21,300	79,255	372.1
雄武	雄武	—	5,976	—
幌内	幌内	15,800	56,154	355.4
本年度合計		210,000	700,138	333.4
前年度合計		210,000	1,175,005	559.5
前年度対比(%)		100.0	59.6	—

(3) さくらます

水系	事業所	捕獲河川	捕獲数 (尾)		
			計画	実績	達成率(%)
斜里	斜里	斜里	1,300	2,165	166.5
止別		止別	—	—	—
渚滑	渚滑	渚滑	—	—	—
幌内	幌内	幌内	—	—	—
本年度合計			1,300	2,165	166.5
前年度合計			1,300	3,734	287.2
前年度対比(%)			100.0	58.0	—

※資料：北見管内さけ・ます増殖事業協会

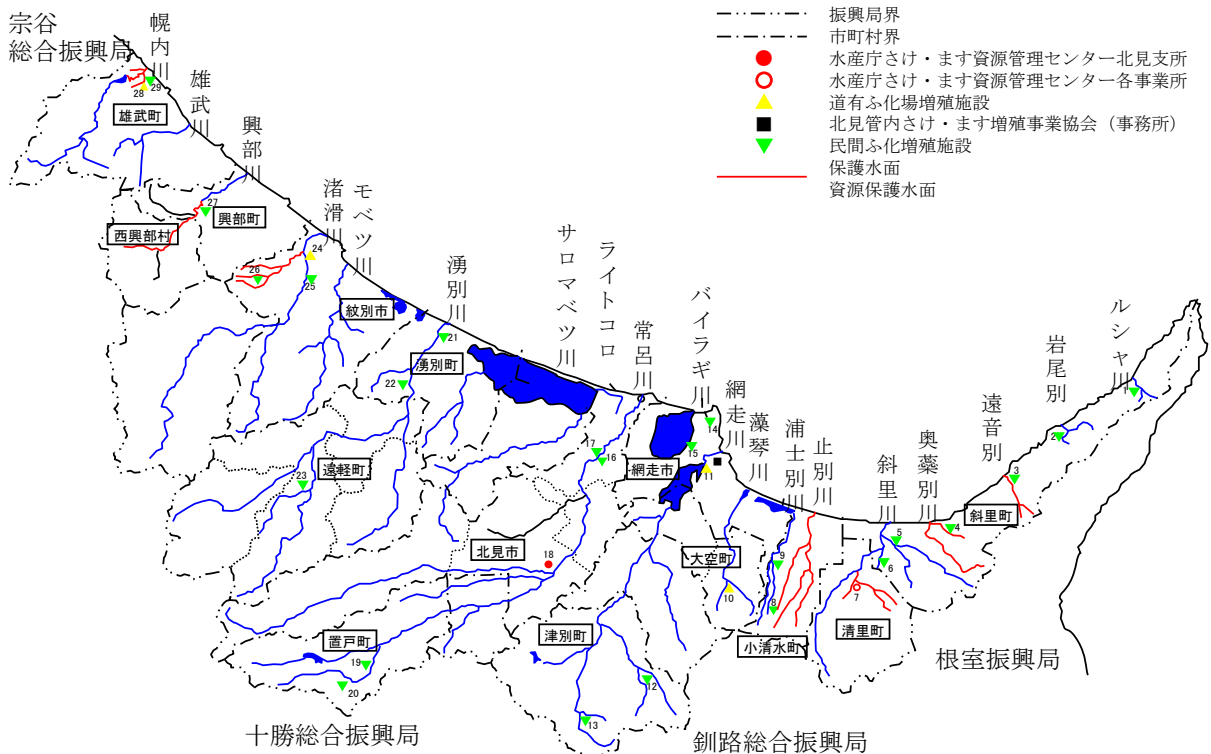
3. さけ・ます増殖施設の概要

(平成20年12月31日現在)

記号	水系名	ふ化場名	所有者	用水種別	ふ化室	養魚池	飼育池
▼1	ルシヤ川	ルシヤ	北見管内増協	湧水		面積 能力 425.3㎡ 6,379千尾	138.80㎡ 1,368kg
▼2	岩尾別川	岩尾別	北見管内増協・ 道斜里協・ 甲町	河川水	増・ア(2) 40個 ボックス 能力 26,600千粒	1,121㎡ 16,812千尾	面積 能力 770.60㎡ 7,706kg
▼3	遠音別川	遠音別	北見管内増協	河川水		231.20㎡ 3,468千尾	200.00㎡ 2,000kg
▼4	奥薬別川	奥薬別	北見管内増協	河川水		725.80㎡ 10,887千尾	742.80㎡ 7,428kg
▼5	斜里川	秋の川	北見管内増協	河川水	ボックス 能力 72台 35,000千粒	1,886.00㎡ 28,290千尾	2432.00㎡ 24,320kg
▼6		来運	北見管内増協	河川水	ボックス 能力 42台 20,000千粒	1,376.00㎡ 20,640千尾	1,704.00㎡ 17,040kg
○7	斜里川	斜里	国	湧水	増・ア(2) 10台 117台 ボックス 能力 62,500千粒	1,401.40㎡ 21,020千尾	1,652.40㎡ 16,000kg
▼8	止別川	止別	北見管内増協	河川水		645.10㎡ 9,676千尾	800.00㎡ 8,000kg
▼9	浦士別川	神浦	北見管内増協	河川水		348.40㎡ 5,226千尾	387.00㎡ 3,870kg
▲10	藻琴川	藻琴	道	河川水	ボックス 能力 48個 23,000千粒	533.80㎡ 8,007千尾	909.1㎡ 9,091kg
▲11	網走川	網走	道	河川水	ボックス 能力 32台 16,000千粒	820.80㎡ 12,310千尾	938.78㎡ 6,500kg
▼12		上里	北見管内増協	河川水	ボックス 能力 24台 11,000千粒	1,965.60㎡ 29,484千尾	2,785.00㎡ 27,750kg
▼13	網走川	相生	道増協	河川水	ボックス 能力 118台 58,000千粒	1,701.00㎡ 25,655千尾	1,625.44㎡ 16,000kg
▼14	バイラギ川	バイラギ	網走漁協	河川水			二次施設 316.00㎡ 2,000kg
▼15	能取湖	能取	北見管内増協	河川水		265.60㎡ 3,984千尾	
▼16	常呂川	常呂	国	地下水	ボックス 能力 18個 8,000千粒	539.10㎡ 8,087千尾	697.80㎡ 6,978kg
▼17		日吉	北見管内増協	地下水	ボックス 能力 44個 21,000千粒	801.30㎡ 12,012千尾	1,072.00㎡ 10,725kg
●18		北見	国	河川水	ボックス 能力 17台 8,500千粒	66.00㎡ 990千尾	160.08㎡ 1,000kg
▼19		置戸	北見管内増協	湧水	ボックス 能力 50個 24,000千粒	1,071.10㎡ 16,065千尾	228.00㎡ 2,280kg
▼20	常呂川	春日	北見管内増協	河川水			916.90㎡ 9,169kg
▼21	湧別川	湧別五線	北見管内増協	地下水	ボックス 能力 24台 11,000千粒	400.60㎡ 6,009千尾	416.00㎡ 4,160kg
▼22		湧別	上湧別町	河川水	ボックス 能力 48台 23,000千粒	400.65㎡ 6,010千尾	416.35㎡ 2,300kg
▼23		丸瀬布	北見管内増協	河川水	ボックス 能力 70個 34,700千粒	1,344.0㎡ 20,160千尾	1,044.00㎡ 10,440kg
▲24	渚滑川	渚滑	道	地下水	増・ア(2) 12個 90個 ボックス 能力 48,800千粒	768.00㎡ 11,520千尾	1,008.00㎡ 10,080kg
▼25		渚滑南	道増協	地下水		356.40㎡ 5,346千尾	820.00㎡ 8,200kg
▼26		ウツツ	北見管内増協	河川水		311.14㎡ 4,700千尾	360.00㎡ 2,000kg
▼27	興部川	興部	沙留漁協	河川水		250.80㎡ 3,800千尾	579.60㎡ 5,796kg
▲28	幌内川	幌内	道	地下水	ボックス 能力 64個 31,000千粒	834.96㎡ 12,500千尾	270.00㎡ 2,700kg
▼29		雄武	道増協	河川水		440.56㎡ 6,600千尾	224.46㎡ 1,200kg
						483.84㎡ 7,200千尾	676.80㎡ 3,000kg

※資料：北見管内さけ・ます増殖事業協会
※施設の現況に合わせ算出した数値

4. さけ・ます増殖河川及び増殖事業所位置図



《第9 沿岸漁業振興対策》

1. 水産基盤整備事業(旧 沿岸漁場整備開発事業:平成12年以前)

(1) 並型魚礁設置事業(補助事業)

(単位:千円)

年度	事業主体	設置場所	水深	事業量	事業費
53	湧別漁業協同組合	湧別町湧別漁港赤灯台より真方位 49° 12,000m	60m	480.9空 ³ m 105個	5,700
54	"	湧別町湧別漁港赤灯台より真方位 40° 12,000m	60m	435.1空 ³ m 95個	5,628
	雄武町	雄武町元稲府漁港赤灯台より真方位 75° 3,000m	27m	435.1空 ³ m 95個	5,650
55	斜里町	斜里町知布泊漁港赤灯台より真方位 345° 2,000m	35m	439.68空 ³ m 96個	6,300
	湧別漁業協同組合	湧別町湧別漁港赤灯台より真方位 40° 12,000m	60m	444.26空 ³ m 97個	6,200
56	斜里町	斜里町知布泊漁港赤灯台より真方位 345° 2,200m	35m	403.04空 ³ m 88個	6,250
	湧別漁業協同組合	湧別町湧別漁港赤灯台より真方位 40° 12,000m	60m	416.78空 ³ m 91個	6,280
57	雄武町	雄武町元稲府漁港赤灯台より真方位 331° 10,500m	20m	412.2空 ³ m 90個	6,350
59	常呂漁業協同組合	常呂町常呂漁港赤灯台より真方位 347° 7,500m	60m	448.48空 ³ m 98個	7,574
60	"	常呂町常呂漁港赤灯台より真方位 345° 7,600m	61m	517.54空 ³ m 113個	8,740
61	"	常呂町常呂漁港赤灯台より真方位 350° 7,800m	65m	494.64空 ³ m 108個	8,760

※52年度以前は構造改善事業に包含

(2) 大型魚礁設置事業

(単位:千円)

年度	事業主体	設置場所	水深	事業量	事業費
51	北海道 湧別	湧別町湧別漁港赤灯台基点真方位 49° 12,000m	60m	3,387.0空 ³ m 740個	31,150
	" 網走	網走市鱒浦漁港赤灯台基点真方位47° 9,000m	50m	3,547.2空 ³ m 775個	33,118
52	" 湧別	網走市鱒浦漁港赤灯台基点真方位76° 14,000m	72m	3,563.2空 ³ m 778個	35,860
	" 網走	網走市網走港赤灯台基点真方位76° 9,000m	50m	3,731.2空 ³ m 22基	35,000
53	" 網走	網走市網走港赤灯台より真方位55° 4,000m	35m	4,679.1空 ³ m 27基	42,870
	" 湧別	湧別町湧別漁港赤灯台より真方位55° 14,000m	72m	4,706空 ³ m 10基/700個	46,280
54	" 網走	網走市網走港赤灯台より真方位47° 9,000m	35m	3,801.4空 ³ m 830個	43,640
	" 湧別	湧別町湧別漁港赤灯台より真方位40° 13,000m	65m	4,749空 ³ m 12基/585個	44,300
	" 興部	興部町沙留漁港赤灯台より真方位358° 30' 18,000m	65m	3,801.4空 ³ m 830個	46,050
55	" 斜里	斜里町知布泊漁港赤灯台より真方位47° 9,000m	65m	3,297.6空 ³ m 720個	44,100
	" 湧別	湧別町湧別漁港赤灯台より真方位44° 13,000m	65m	3,812.9空 ³ m 10基/505個	43,450
	" 興部	興部町沙留漁港赤灯台より真方位358° 30' 18,500m	65m	3,547.9空 ³ m 775個	46,800
56	" 斜里	斜里町知布泊漁港赤灯台より真方位25° 5,000m	40m	3,206.0空 ³ m 700個	45,450
	" 興部	興部町沙留漁港赤灯台より真方位358° 30' 18,500m	65m	3,228.9空 ³ m 705個	45,870
	" 雄武	雄武町元稲府漁港赤灯台より真方位332° 11,500m	31m	3,583.9空 ³ m 10基/455個	45,780
57	" 興部	興部町沙留漁港赤灯台より真方位358° 30' 18,500m	65m	3,155.6空 ³ m 689個	45,800
	" 雄武	雄武町元稲府漁港赤灯台より真方位333° 11,500m	30m	3,423.6空 ³ m 10基/430個	45,800
58	" 常呂	常呂町常呂漁港赤灯台より真方位352° 8,000m	70m	2,995.3空 ³ m 654個	46,500
	" 雄武	雄武町元稲府漁港赤灯台より真方位333° 11,500m	30m	3,267.9空 ³ m 10基/386個	48,000
59	" 常呂	常呂町常呂漁港赤灯台基点真方位 4° 9,000m	80m	3,151.0空 ³ m 688個	49,500
	" 雄武	雄武町元稲府漁港赤灯台基点真方位47° 9,000m	85m	3,119.2空 ³ m 10基/371個	50,700

(単位：千円)

年度	事業主体	設置場所		水深	事業量	事業費
60	北海道	常呂	常呂町常呂漁港赤灯台基点真方位359° 8,600m	75m	3,572.9空 ³ m 780個	55,300
	"	雄武	雄武町元稲府港赤灯台基点真方位77° 30' 2,200m	85m	3,815.1空 ³ m 833個	66,500
61	"	常呂	常呂町常呂漁港赤灯台より真方位 9° 9,400m	80m	3,512.9空 ³ m 767個	55,380
62	"	網走	常呂町常呂漁港赤灯台より真方位 8° 8,200m	80m	3,057.7空 ³ m 2隻/277個	48,600
	"	オホーツク	常呂町常呂漁港赤灯台より真方位30° 8,000m	80m	5,776.5空 ³ m 12隻/806個	93,400
	"	常呂	常呂町常呂漁港赤灯台より真方位15° 9,000m	80m	3,041.1空 ³ m 664個	47,500
63	"	オホーツク	常呂町常呂漁港赤灯台より真方位14° 9,000m	85m	5,610.0空 ³ m, ヒ°ラミット 13基, 円筒型733個	93,350
	"	斜里	斜里町知布泊漁港赤灯台より真方位340° 8,700m	80m	3,361.7空 ³ m 円筒型734個	64,900
元	"	オホーツク	常呂町常呂漁港赤灯台より真方位356° 30' 9,600m	82m	6,175.7空 ³ m, ヒ°ラミット 16基, 円筒型634個	105,760
	"	斜里	斜里町知布泊漁港赤灯台より真方位340° 9,700m	90m	4,131.2空 ³ m 円筒型902個	84,357
2	"	オホーツク	常呂町常呂漁港赤灯台より真方位353° 30' 8,400m	72m	5,539.1空 ³ m, ヒ°ラミット 16基, 円筒型604個	96,336
	"	斜里	斜里町知布泊漁港赤灯台より真方位346° 9,300m	87m	4,016.7空 ³ m 円筒型887個	84,254
3	"	斜里東部	斜里町知布泊漁港赤灯台より真方位 7° 11,100m	95m	3,247.2空 ³ m 円筒型709個	71,379
	"	斜里西部	斜里町知布泊漁港赤灯台より真方位351° 10,000m	90m	3,288.4空 ³ m 円筒型718個	73,336
	"	常呂	常呂町常呂漁港赤灯台より真方位 348° 10,000m	80m	2,953.8空 ³ m, タートル B型108基	60,225
4	"	斜里	斜里町知布泊漁港赤灯台より真方位1° 12' 10,600m 及び3° 10,650m	95m	6,384.5空 ³ m, 円筒型 1,394個	159,547
5	"	"	斜里町知布泊漁港赤灯台より真方位340° 9,150m 、9,450m	83m	6,696.0空 ³ m, 円筒型 1,462個	169,950
5補正	"	第3斜里	斜里町知布泊漁港赤灯台より真方位340° 10,300m 、10,470m	95m	6,537.4空 ³ m, 円筒型 268個, ヒ°ラミット8基	131,307
6	"	斜里	斜里町知布泊漁港赤灯台より真方位358° 10,600m 、真方位359° 10,600m	95m	7,037.1空 ³ m, 円筒型 294個, ヒ°ラミット8基	169,950
7	"	第2斜里	斜里町知布泊漁港赤灯台より真方位359° 9,800m	87m	4,884.4空 ³ m, 円筒型 182個, ヒ°ラミット8基	111,096
7補正	"	斜里	斜里町知布泊漁港赤灯台より真方位355° 10,300m	95m	4,461.6空 ³ m, 円筒型 160個, ヒ°ラミット8基	106,976
8	"	"	斜里町知布泊漁港赤灯台より真方位345° 10,250m	95m	4,500.0空 ³ m, 円筒型 162個, ヒ°ラミット8基	117,600
9	"	網走東部	網走市網走港赤灯台より真方位84° 18,200m	70m	4,500.4空 ³ m, 円筒型 139個, ヒ°ラミット9基	108,581
10	"	"	網走市網走港北防波堤灯台より真方位83° 18,510m	75m	2,907.8空 ³ m, 円筒型 109個, ヒ°ラミット4基	78,540
10補正	"	第2網走	斜里町知布泊漁港赤灯台より真方位350° 10,820m	95m	6,999.0空 ³ m, 円筒型 269個, ヒ°ラミット9基	183,561
10補正	"	第3網走	網走市網走港北防波堤灯台より真方位84° 16,850m	70m	4,406.9空 ³ m, 円筒型 184個, ヒ°ラミット4基	122,325
11	"	網走東部	網走市網走港北防波堤灯台より真方位82° 17,320m	77m	5,002.8空 ³ m, 円筒型 218個, ヒ°ラミット4基	139,720
11補正	"	第2網走東部	網走市網走港北防波堤灯台より真方位85° 17,330m	70m	4,637.6空 ³ m, 円筒型 191個, ヒ°ラミット4基	134,443
12	"	網走東部	網走市網走港北防波堤灯台より真方位82° 50' 17,920m	80m	6,982.4空 ³ m, 円筒型 321個, ヒ°ラミット4基	365,470
		網走東部 その2	網走市網走港北防波堤灯台より真方位82° 50' 17,840m	75m	6,982.4空 ³ m, 円筒型 321個, ヒ°ラミット4基	

(3) 網走海域地区広域漁場(網走西部)魚礁設置事業 (単位:千円)

全 体 事 業			
事業期間	平成13年度～平成15年度	漁場開発面積	54.0ha
対象水産生物	タラ・スケトウダラ・ホッケ・カレイ・タコ	事業箇所	網走市沖合 7,300m
事業内容	鋼製高層魚礁 SR-35-6型 6基 (23,682空 ^m)	事業費	404,000

(4)-1 雄武地区人工礁漁場造成事業 (単位:千円)

事業期間	昭和52年度～昭和55年度	漁場開発面積	1,638ha
対象水産生物	ケガニ・カレイ類・ホッケ	事業箇所	雄武町地先沖 18,000m
事業内容	円筒型 6,300個 (28,854空 ^m)、タートルブロック 544個 (13,436.8空 ^m)	事業費(調査費)	608,688(9,980)

(4)-2 湧別地区人工礁漁場造成事業 (単位:千円)

事業期間	昭和50年度～昭和60年度	漁場開発面積	483ha
対象水産生物	ケガニ・カレイ類・ホッケ	事業箇所	湧別町地先沖 18,000m
事業内容	ピラミット 90基 (18,228空 ^m)、タートルブロック 1,200個 (32,640空 ^m)	事業費(調査費)	796,450(8,000)

(4)-3 斜網地区人工礁漁場造成事業 (単位:千円)

事業期間	昭和60年度～平成5年度	漁場開発面積	340ha
対象水産生物	カレイ・タコ・カニ	事業箇所	小清水町字止別地先海域
事業内容	ピラミット 54基 (9,358.2空 ^m)、円筒型 4,512個 (20,664.96空 ^m)	事業費(調査費)	639,734(8,000)

(5) 雄武・興部地区大規模増養殖場造成事業 (単位:千円)

事業期間	昭和56年度～昭和62年度	漁場開発面積	44ha
対象水産生物	エゾバフンウニ	事業箇所	雄武町雄武地先、興部町沙留地先
事業内容(雄武工区)	事業内容(興部工区)	事業費(調査費)	
防氷堤 18堤(六脚ブロック 697個)	防氷堤 10堤(六脚ブロック 420個)	1,578,000	
藻場施設 12基(896個、11,757.1m ³)	藻場施設 7基(333個、3,615.3m ³)	(18,980)	
鋼管堤 7堤(21基)	鋼管堤 10堤(30基) 修復工事4堤		

(6) 雄武・興部地区沿岸漁場適正利用促進事業 (単位:千円)

年度	地区名	事業内容	事業費
3	雄武・興部地区	興部町字沙留地先 防氷堤3堤(鋼管柵)10m×3基×2堤、10m×1基×1堤	60,000

(7)-1 サロマ湖地区地先型増殖場造成事業 (単位:千円)

事業期間	平成6年～平成8年度	漁場開発面積	214,740m ²
対象水産生物	アサリ	事業箇所	常呂町・佐呂間町・湧別町地先
事業内容	人工干潟 214,740m ²	事業費	593,737

(7)-2 沙留地区地先型増殖場造成事業 (単位:千円)

事業期間	平成7年度、平成8年度～平成9年度	漁場開発面積	12,960m ²
対象水産生物	リシリコンブ	事業箇所	興部町字沙留地先
事業内容	防氷堤設置 5堤 着定基質 12,960m ²	事業費(調査費)	275,677(6,909)

(7)-3 沢木地区地先型増殖場造成事業 (単位:千円)

事業期間	平成8年度～平成9年度	漁場開発面積	20,345m ²
対象水産生物	エゾバフンウニ	事業箇所	雄武町字沢木地先
事業内容	囲い礁 1セット 着定基質 20,345m ²	事業費	286,765

(7)-4 元沢木地区地先型増殖場造成事業 (単位:千円)

事業期間	平成10年度～平成11年度	漁場開発面積	17,839m ²
対象水産生物	エゾバフンウニ	事業箇所	雄武町字沢木地先
事業内容	囲い礁 1セット 着定基質 17,839m ²	事業費	240,833

(7)-5 幌内地区地先型増殖場造成事業 (単位:千円)

事業期間	平成12年度	漁場開発面積	12,703m ²
対象水産生物	エゾバフンウニ	事業箇所	雄武町字幌内地先
事業内容	囲い礁 1セット 着定基質 12,703m ²	事業費	243,133

(7)-6 雄武地区地域水産物供給基盤(新雄武)増殖場造成事業 (単位:千円)

事業期間	平成13年度～平成14年度	漁場開発面積	12,097m ²
対象水産生物	エゾバフンウニ	事業箇所	雄武町魚田地先
事業内容	囲い礁 1セット 着定基質 12,097m ²	事業費	264,132

(7)-7 雄武地区地域水産物供給基盤(雄武中部)増殖場造成事業 (単位:千円)

事業期間	平成16年度～平成17年度	漁場開発面積	12,700m ²
対象水産生物	エゾバフンウニ	事業箇所	雄武町雄武地先
事業内容	囲い礁 1セット 着定基質 12,700m ²	事業費	309,470

(8) - 1 常呂地区広域型増殖場造成事業

(単位：千円)

事業期間	平成6年度～平成7年度	漁場開発面積	1,361,700㎡
対象水産生物	ミズダコ	事業箇所	常呂町地先
事業内容	産卵礁 1,590基	事業費	342,443

(8) - 2 網走西部地区広域型増殖場造成事業

(単位：千円)

事業期間	平成9年度～平成10年度	漁場開発面積	132,000㎡
対象水産生物	ミズダコ	事業箇所	網走市字能取地先
事業内容	産卵礁 1,320基	事業費	282,849

(8) - 3 斜里地区広域型増殖場造成事業

(単位：千円)

事業期間	平成10年度～平成11年度	漁場開発面積	123,000㎡
対象水産生物	ミズダコ	事業箇所	斜里町真鯉地先
事業内容	産卵礁 1,230基	事業費	274,665

(8) - 4 網走地区広域型増殖場造成事業

(単位：千円)

事業期間	平成11年度～平成12年度	漁場開発面積	129,000㎡
対象水産生物	ミズダコ	事業箇所	網走市港町地先海域
事業内容	産卵礁 1,230基	事業費	291,724

(8) - 5 知床地区広域型増殖場造成事業

(単位：千円)

事業期間	平成12年度～平成13年度	漁場開発面積	123,000㎡
対象水産生物	ミズダコ	事業箇所	斜里町日ノ出及び岩尾別地先海域
事業内容	産卵礁 1,230基	事業費	258,897

平成13年度は水産基盤整備事業 斜里地区地域水産物供給基盤（知床）増殖場造成事業として実施

(8) - 6 斜里地区地域水産物供給基盤（知床止別）増殖場造成事業

(単位：千円)

事業期間	平成14年度	漁場開発面積	123,000㎡
対象水産生物	ミズダコ	事業箇所	斜里町止別地先
事業内容	産卵礁 1,230基	事業費	259,500

(8) - 7 網走海域地区広域漁場（能取）増殖場造成事業

(単位：千円)

事業期間	平成15年度～平成16年度	漁場開発面積	140,000㎡
対象水産生物	ミズダコ	事業箇所	網走市沖合
事業内容	産卵礁 1,400基	事業費	254,119

(9) - 1 サロマ湖地区養殖場造成事業

(単位：千円)

調査期間	昭和46年度～昭和47年度	調査費	(46年) 14,000 (47年) 14,600
事業期間	昭和48年度～昭和57年度	全体事業費	実績 48年～57年 2,390,126
対象水産生物	ホタテガイ・カキ	事業箇所	常呂町ワッカ
事業内容			事業費
導流堤199.6m、水路護岸634.1m、消波堤200m、橋梁60m、護岸工(跡)、サロマ湖第2湖口水路施設一式			2,390,126

(9) - 2 コムケ湖地区養殖場造成事業

(単位：千円)

事業期間	昭和52年度～昭和62年度	漁場開発面積	48ha
対象水産生物	ギンザケ・シロザケ・カキ等	事業箇所	紋別市沼の上
事業内容			事業費(調査費)
水路護岸、導流堤、消波堤、取付道路、橋梁、湖内浚渫			2,666,874(19,979)

(9) - 3 サロマ湖地区養殖場造成事業

(単位：千円)

事業期間	昭和60年度～平成元年度	漁場開発面積	730ha
対象水産生物	ホタテガイ	事業箇所	常呂町字ワッカ（サロマ湖原湖口部）
事業内容	工食用棧橋、工食用道路、防水導流堤	事業費	512,604

(9) - 4 トウフツ地区養殖場造成事業

(単位：千円)

事業期間	平成7年～平成10年度	漁場開発面積	8.627ha
対象水産生物	カキ	事業箇所	常呂町字トウフツ
事業内容	土砂浚渫 145,861m ³	事業費	727,933.93

(10) 小規模漁場保全事業（補助事業）

(単位：千円)

年度	事業主体	事業箇所	事業内容	総事業費	内国費	工事費
58	湧別町	サロマ湖	枯アマモ除去 31.612m ²	62,700	31,350	59,500

(11) 大規模漁場保全事業（補助事業）

（単位：千円）

事業主体	斜里町	全体事業費	（実績）369,150	
事業期間	平成3年～平成5年度	事業量	駆除5,789ha、造成3,834ha	
対象水産生物	ホタテガイ	事業箇所	斜里町地先海域	
事業内容		総事業費	内国費	工事費
海底堆積物（ヒトデ他）等の除去及び海底耕うん		369,150	184,575	354,371.5

(12) ニツ岩地区幼稚仔保育場造成事業

（単位：千円）

事業期間	昭和54年度～昭和55年度	漁場開発面積	10ha
対象水産生物	エゾバフンウニ	事業箇所	網走市ニツ岩地先
事業内容		事業費（調査費）	
石詰め方格礁設置 掘削溝 10本 総延長 1,750m		249,940(10,000)	

(13) 第2サロマ湖地区沿岸漁場適正利用促進事業

（単位：千円）

事業期間	平成8年度～平成13年度	事業面積	防水柵 700㎡、防水柵係留部 6基
対象水産生物	ホタテガイ・カキ	事業箇所	常呂町字栄浦地先
事業内容	防水柵 130m×5スパン 防水柵係留部 6基	事業費	897,161
平成13年度は水産基盤整備事業 サロマ湖地区地域水産物供給基盤（第2サロマ湖床）養殖場造成事業として実施			

(14) サロマ湖地区沿岸漁場施設補修事業

（単位：千円）

事業期間	平成4年度～平成6年度	事業面積	10,058㎡
対象水産生物	ホタテガイ	事業箇所	常呂町字栄浦（第2湖口）
事業内容	床止工（水路部及び湖内側）	事業費	315,265

(15) サロマ湖地区地域水産物供給基盤（第2サロマ湖（補修））整備事業

（単位：千円）

事業期間	平成17年度～平成18年度	事業面積	防水柵係留部（補修）6基
対象水産生物	ホタテガイ・カキ	事業箇所	北見市常呂町字栄浦（第2湖口）
事業内容	防水柵係留部 6基補修	事業費	204,335

2. 災害復旧事業

（単位：千円）

年度	被災年度	事業実施施設名	事業内容	事業費
62	61	コムケ湖地区養殖場	導流堤消波工（18.5m）、消波堤（112m）	86,760
63	62	サロマ湖地区養殖場	消波堤（112m）合掌ブロック4t型 45個製作 162個設置	11,700
	62	サロマ湖地区養殖場	導流堤消波工（124.7m）、水路護岸（23.6m）、消波堤（44.1m）	85,350
元	61	サロマ湖地区養殖場	消波堤三脚ブロックA4t型	30,083
	63	コムケ湖地区養殖場	水路護岸（15.0m）	2,498
2	2	サロマ湖地区養殖場	導流堤消波工（98.3m）、消波堤（51.3m）	78,047
	2	サロマ湖地区養殖場	水路護岸	1,674
3	3	コムケ湖地区養殖場	水路護岸（8.35m）	16,000
	3	コムケ湖地区養殖場	消波堤（49.3m）シェークブロック4t型 299個製作・設置	25,750
	3	コムケ湖地区養殖場	消波堤（90m）、方塊ブロック0.5t型11個製作・設置、合掌ブロック4t型 73個製作・設置、導流堤A部（90m）、シェークブロック4t型71個製作・設置、左岸水路護岸（10.3m）、堤体工（90m）、合掌ブロック4t型 207個製作・設置	37,000

3. 北海道いきいき浜づくり事業

（単位：千円）

年度	営業主	事業種目	事業内容	総事業費	内道費
11	網走市	資源づくり事業	飼育水槽 3基、貯水槽 1基	949	400
	網走漁協	流通加工事業	低温保管施設 2基	4,830	2,300
	常呂漁協	資源管理事業	水中ビデオ整備一式	6,657	1,651
	サロマ湖養殖漁協	資源づくり事業	アサリ種苗移植	1,046	475
	紋別漁協	流通加工事業	紫外線殺菌装置一式、海水濾過装置一式	525	262
	雄武漁協	資源管理事業	漁場管理システム一式	1,963	935
12	ウトロ漁協	資源づくり事業	種苗生産施設一式	1,250	595
	サロマ湖養殖漁協	流通加工事業	ステンレス製荷捌きタンク 50基	12,180	5,800
	サロマ湖養殖漁協	養殖事業	ホタテガイ浮遊幼生システム	4,862	2,315
	サロマ湖養殖漁協	資源づくり事業	アサリ種苗移植 2,500千粒	2,546	1,000
	紋別漁協	資源管理事業	漁場管理システム一式	5,250	2,300
13	サロマ湖養殖漁協	資源づくり事業	飼育生け簀一式 2基	4,325	2,059
	常呂漁協	漁場づくり事業	水路浚渫9千㎡	25,830	300
	サロマ湖養殖漁協	養殖事業	ホタテ貝浮遊幼生測定システムソフト	2,856	1,360
	常呂漁協	流通・加工事業	高鮮度保持タンク 20台	3,570	1,700
	紋別漁協	資源管理事業	塩分水温測定器（STD）及び環境調査	2,635	1,250
14	サロマ湖養殖漁協	流通・加工事業	シュリンク（包装機） 1基	3,213	1,530
	常呂漁協	流通・加工事業	ホッケ保管タンク 30台	4,252	2,025
	紋別漁協	流通・加工事業	魚卵連続分離装置一式	6,268	2,960
		資源づくり事業	海中飼育イケース一式	2,172	1,034

4. 浜の改革推進事業

(単位：千円)

年度	事業内容	事業主体	事業内容	事業費
15	漁業新技術導入	西網走漁協	調査・解析一式、人工海藻礁設置 5箇所	5,497
	浜の雇用促進	網走漁協	処理・畜養及び販売施設 1棟	22,680
16	浜の雇用促進	紋別漁協	ホタテ加工機械一式	14,962
	※高齢者・女性就労環境支援	ウトロ漁協	生ゴミ(ウニ殻)処理施設一式	5,300
	※漁業新技術導入	沙留漁協	貝殻粉碎機器整備一式	4,376
17	※共同化・協業化促進	西網走漁協	前開きステンレス水槽20台	6,300
	浜の雇用促進	沙留漁協	鮭重量選別機、魚体洗浄機、三枚卸機、内臓処理機等	58,674
18	※漁業新技術導入事業	サロマ湖養殖漁協	ノロウイルス水質検査機器一式	6,825
	※漁業新技術導入事業	常呂漁協	ステンレス製水張タンク50台	17,588
19	※漁業新技術導入事業	雄武漁協	ステンレス製魚タンク30台	9,608
	※共同化・協業化促進事業	沙留漁協	ホタテガイ養殖施設のコンクリートブロック引揚げ、点検・確認工事	4,200
	※共同化・協業化促進事業	紋別漁協	ホタテガイ養殖施設のコンクリートブロック引揚げ、点検・確認工事	6,300

※は地域政策総合補助金で実施。

5. 内水面漁業振興施設整備事業

(1) 内水面振興対策事業

(単位：千円)

年度	市町村名	事業主体	事業場所	事業量	事業費
2	網走市	西網走漁協	網走市字卯原内	40t型トラックスケール上屋1棟 54.55㎡	16,500
3	〃	網走市	網走市能取港町1丁目	鉄筋コンクリート平屋建一式 337㎡	120,000
4	置戸町	置戸町	置戸町字常元	ふ化池1面58.52㎡、ふ化池上屋1棟 178.2㎡、管理棟1棟 38.88㎡、取排水施設一式	34,505
5	〃	〃	〃	浮桟橋1基、遊漁生け簀1基、指導救護船1基	46,896
7	網走市	網走漁協	網走市北浜地先瀧沸湖	カキ養殖場造成 浚渫A=15,000㎡、V=20,740m³	113,300
8	〃	西網走漁協	網走市字卯原内	鉄骨平屋建2棟	118,450
12	紋別市	北見管内さけ・ます増協	紋別市濁子字津々441	さけます飼育池 468.7㎡	61,425

(2) 魚道設置事業

(単位：千円)

年度	市町村名	河川名	工作物	魚道形式	工事費
元	生田原町	生田原川	頭首工	直線式階段型	4,995.5
	〃	浦島内川	〃	〃	6,664.1
5	〃	砂金沢川	治山ダム	アイスハーバー型	7,137.9
6	西興部村	興部川	落差工	〃	13,184
7	〃	〃	〃	〃	12,360
9	〃	〃	〃	〃	13,755
10	〃	〃	〃	〃	14,385
11	〃	〃	〃	〃	10,500

6. 沿岸漁業漁村振興構造改善事業

(単位：千円)

年度	事業種目	事業主体	事業内容	事業費
12	漁業近代化推進施設整備事業	佐呂間漁協	水産廃棄物等処理施設：廃水処理施設、鉄筋コンクリート造 82.5㎡・調整槽 350t/日	76,236
		湧別漁協	水産廃棄物等処理施設：廃棄物焼却処理施設、鉄骨平屋建 167.57㎡・整流室・ガス冷却装置・ダスト処理設備・冷却水槽、1.56 t/h	466,029
		雄武漁協	漁船保全修理施設：漁船上架施設、木造平屋建 28.62㎡・上架用ウインチ・直揚台車・横取台車	40,066
	流通等改善施設整備事業	紋別漁協	水産物荷捌施設：鮭鱒選別処理システム、選別台 3台・タンク 60台他	31,924
	美しいむらづくりモデル地区支援推進事業	興部町	モデル地区推進事業：児童・生徒交流学習事業、オホーツク味覚フェア推進事業	781
13	流通等改善施設整備事業	網走漁協	海水処理施設 海水貯水槽 150t、冷却装置、殺菌装置、取水ポンプ 1,000L/min、機械室	75,390
		雄武漁協	冷凍冷蔵施設 鉄骨造2階建 2,044.86㎡、附帯設備一式、機械器具、電動フォークリフト 2台	677,019
	漁業近代化施設整備事業	常呂漁協	漁船保全修理施設 自走式上架施設一式 クレーン能力 68t	140,700
		雄武漁協	漁船保全修理施設 上架用電動油圧ウインチ、附帯設備一式、船捲揚機格納庫 28.62㎡、台車	43,628
美しいむらづくりモデル地区支援推進事業	興部町	モデル地区推進事業：児童・生徒交流学習事業、オホーツク味覚フェア推進事業	822	
14	流通等改善施設整備事業	雄武漁協	製氷貯氷施設 鉄筋コンクリート造5階建 615.75㎡	313,981
	沿岸漁場環境保全事業	サロマ湖養殖漁協	漁場・養殖場環境管理施設 観測パイ 4基 データ表示装置 8箇所、データ解析装置1式	86,415
	流通等改善施設整備事業	紋別漁協	水産物加工処理施設 鉄骨造2階建一部塔屋 399.1㎡選別機、トンネルフリーザー、冷凍機、貨物エレベーター	280,161
	流通等改善施設整備事業	網走漁協	製氷貯氷施設 鉄筋コンクリート造5階建 682.62㎡	356,013
15	衛生管理型流通高度化事業	常呂漁協	水産物加工処理施設 乾貝柱加工処理施設 鉄骨造平屋建 934.8㎡	199,500
	高度衛生管理水産物供給推進事業	雄武漁協	鮮度保持ステンレスタンク 60台、フォークリフト2台	20,580
	高度衛生管理型水産物供給施設モデル事業	興部町	廃水処理施設(鉄骨造平屋建 861.24㎡)	492,113

7. 水産業振興構造改善事業

(単位：千円)

年度	事業種目	事業主体	事業内容	事業費
18	水産物供給施設等整備事業	佐呂間漁協	水産廃棄物等処理施設：排水処理、鉄骨造 126.57㎡ 排水処理能力 400m ³ /日	84,788
19	漁業生産基盤等整備事業	雄武漁協	ホタテ中間育成施設127台 コンクリートブロック24t型 144個	158,393
	水産物供給施設等整備事業	紋別漁協	汚水処理施設：鉄筋コンクリート2階建 342.97㎡ 排水処理能力 700m ³ /日	238,434
20	漁業生産基盤等整備事業	雄武漁協	漁場耕耘、有害生物駆除 16,250千m ²	54,968
	漁業生産基盤等整備事業	沙留漁協	漁場耕耘、有害生物駆除 8,060.3千m ²	35,721
	漁業生産基盤等整備事業	紋別漁協	漁場耕耘、有害生物駆除 18,063千m ²	60,375
	水産物供給施設等整備事業	紋別漁協	荷捌施設：鉄筋コンクリート造り一部2階建 1,061㎡、 荷捌室540.1㎡、海水供給施設 36t/h フォークリフト 5台	380,961

8. 漁業集落環境整備事業

(単位：千円)

年度	事業主体	事業種目	実施内容	事業費
63 ～ H3	常呂町	集落道、飲雑用水施設、緑地広場施設、排水管路及び終末処理施設、監視委託	測量試験、用地補償工事一式、工事一式、施行監理委託	779,584
5 ～ 9	湧別町	集落道、集落排水施設、緑地広場施設	測量試験、照明施設、管路工・排水施設一式、歩道整備、緑地整備(広場・植栽・休憩所・便所・運動施設)一式	882,800
11～ 12	佐呂間町	集落道、集落排水施設、終末処理場	測量試験、排水管路工、終末処理場、集落道	530,000
13	佐呂間	浜佐呂間 集落排水施設、終末処理場	排水管路工、用地整備電気工	230,000
		富武士 集落排水施設、防災安全施設	測量試験、防犯灯設置	40,000
		若里 防災安全施設、集落排水施設、集落道	測量試験、防犯灯設置	42,000
14	佐呂間	浜佐呂間 集落排水施設	排水管路工	100,000
		富武士 集落排水施設	排水管路工	80,000
		若里 集落排水施設	排水管路工、測量試験	80,000
15	佐呂間	浜佐呂間 集落排水施設	排水管路工	114,031
		富武士 集落排水施設	排水管路工	61,015
		若里 集落排水施設	排水管路工	85,477
16	佐呂間	富武士 集落排水施設	排水管路工	147,000
		若里 集落排水施設	排水管路工	109,000
17	北見(常呂町)	栄浦 集落排水施設	終末処理場改修(電気・機械更新)	80,000
	佐呂間	富武士 集落排水施設	排水管路工	73,500
18	北見(常呂町)	栄浦 集落排水施設	終末処理場機器更新工事、施工管理委託	46,100

9. 漁港漁村活性化対策事業

(単位：千円)

年度	事業主体	事業種目	実施内容	事業費	
10 11	明許	佐呂間町	漁港美化促進施設	トイレ 1棟、ゴミステーション 1ヶ所	25,000
11	網走市		放置艇収容施設	ボートヤード、駐車場、道路	76,000
13	北海道		漁港環境改善推進施設	航路除砂 3,000㎡(沙留漁港)	39,050
14	湧別町		美化・利用整序促進施設	トイレ 1棟	21,253
15	網走市		漁港環境改善推進施設	荷揚用クレーン 16基	39,318

10. 新漁村コミュニティ基盤整備事業

(単位：千円)

年度	事業主体	事業種目	実施内容	事業費
15	湧別町	交流基盤施設	休憩展望室・アーケード 一式	69,013

11. 船揚場整備事業

(単位：千円)

年度	事業主体	事業実施場所	事業量	事業費
元	湧別漁協	湧別町字志撫子地先	船揚場前面浚渫 A=2,585㎡ V=2,800m ³	8,013
2	常呂漁協	佐呂町字富武士177番地地先	船揚場一式、波除堤一式	14,986
4	常呂町	常呂町字栄浦	物揚場改修 L=74.23m 普通矢板方式	23,535
5	"	"	物揚場改修 L=88.21m 普通矢板方式	55,105
7	佐呂間町	佐呂間町字若里	波除堤 L=31.10m W=10.40m A=323.44㎡	20,025
	湧別町	湧別町字志撫子地先	波除堤 コンクリート舗装 L=29.70m W=9.00m A=267.30㎡	4,532
11	常呂町	常呂町字栄浦地先	波除堤 L=20.00m W=6.00m A=141.70㎡	32,960
12	"	"	波除堤改良 L=40.00m W=6.50m	37,989
13	"	"	斜路工 217.5㎡、大型籠設置 24.0㎡	28,277
14	"	"	物揚場 (L=90.00m W=20.00m)	29,400
14	"	"	物揚場 (L=90.00m W=20.00m)	27,300
15	網走漁協	網走市港町	漁船上架台車一式	18,800
15	常呂町	常呂町字栄浦地先	物揚場 (L=90.00m W=20.00m)	17,850
16	湧別町	湧別町字登栄床(中番屋地区)	波除堤(本体工 L=50.20m W=15.00m)	31,574
17	湧別町	湧別町字登栄床(中番屋地区)	波除堤：増設(本体工 L=50.20m W=15.00m)	64,050

12. 水産物流通加工基盤強化対策事業

低コスト流通加工型施設整備事業

(単位：千円)

地域名	年度	施設名	施設の概要	設置場所	事業主体	施設規模	総事業費	国費	道費	その他
興部	7 補正	多温度帯対応流通加工施設	製氷貯氷施設	沙留漁港用地	沙留漁協	鉄筋コンクリート造3階建 573.45㎡ 製氷 20トン/日・貯氷 100トン	279,645	90,500	54,300	134,845
	8	品質高度化促進施設	処理加工施設	同 上	同 上	鉄骨、鉄筋コンクリート造 一部2階建 1,729.82 5㎡	528,500	176,166	105,699	246,635
	8 補正	品質高度化促進施設	処理加工施設	同 上	同 上	鉄骨、鉄筋コンクリート造 一部2階建 1,504.04 2㎡	524,500	140,000	84,000	300,500
雄武	10 補正	品質高度化促進施設	冷蔵施設	雄武町字雄武1738-2、1739-1	雄武町	鉄骨平屋建 2,375.2 036㎡ 実能力 2.06 3トン	576,870	188,090	112,854	275,926
	12	品質高度化促進施設	処理加工施設	雄武町字雄武雄武漁港用地	雄武漁協	鉄骨造2階建 2,586 ㎡	1,303,050	413,666	248,200	641,184
	13	環境対策高度化施設	廃棄物処理施設	雄武町字幌内73番地	雄武水産施設利用協同組合	鉄骨造平屋建 883.5 ㎡	608,307	289,670	※ 57,934	260,703

(注) 1. ※の道費は、水産系廃棄物処理対策事業として補助された。

(注) 2. 平成13年度から「水産物産地流通加工施設高度化対策事業」になった。

《第10 水産金融対策事業》

1. 制度資金融資実績(平成18~20年度)

(単位:千円)

区分	資金名	年度	18		19		20	
		項目	件数	金額	件数	金額	件数	金額
漁業関係	設備資金	漁業近代化資金	97	826,300	79	643,330	82	557,410
		共同利用施設	3	426,600	4	669,000	6	885,000
	運転資金	漁業振興資金	190	1,035,350	178	988,450	192	1,142,250
関係水産加工	運転資金	水産加工振興資金	1	70,000	3	120,000		
	負債整理その他	水産加工経営改善促進資金						

※資料:オホーツク総合振興局水産課

2. 平成20年度 漁業近代化資金承認状況

(単位:千円)

資金種類 組合名	1		2		3		4		5		7		個人施設計		共同利用施設		合計	
	件数	金額	件数	金額	件数	金額	件数	金額	件数	金額	件数	金額	件数	金額	件数	金額	件数	金額
ウトロ			1	4,800			1	8,400					2	13,200			2	13,200
斜里第一					2	28,000							2	28,000			2	28,000
網走	3	76,800	1	4,900			8	22,520					12	104,220			12	104,220
常呂	6	60,300	1	5,000	7	22,740							14	88,040			14	88,040
佐呂間	1	9,600	1	1,840			2	2,720					4	14,160	1	69,000	5	83,160
湧別	6	48,460	2	1,350	3	7,110	3	4,680					14	61,600			14	61,600
紋別	1	14,540	2	10,480									3	25,020	3	326,000	6	351,020
沙留	10	99,900											10	99,900			10	99,900
雄武	6	49,100	4	31,300	1	970	1	700					12	82,070	2	490,000	14	572,070
西網走	3	25,100	3	7,300	2	7,000	1	1,800					9	41,200			9	41,200
その他													0	0			0	0
合計	36	383,800	15	66,970	15	65,820	16	40,820	0	0	0	0	82	557,410	6	885,000	88	1,442,410

※資料:オホーツク総合振興局水産課

網走管内漁業士会名簿

[H22. 5. 1現在]

区分	役職	認定年度	所属漁協	氏名	備考
指導漁業士 (14名)	会長 副会長 副会長 監事	S62	紋別	藤田 孝太郎	
		H元	西網走	大高 隆吉	
		H3	斜里第一	狩野 武美	
		H10	斜里第一	杉村 政由	
		H11	雄武	三河 裕行	
		H13	網走	白井 晴美	
		H14	紋別	石川 久美子	
		H14	沙留	成川 和正	
		H15	湧別	中村 厚子	
		H15	湧別	吉岡 法生	
		H20	佐呂間	住吉 俊文	H15青年漁業士
		H21	ウト口	大宮 恭一	
H21	網走	田村 隆	H13青年漁業士		
H21	常呂	中川 修	H3青年漁業士		
青年漁業士 (7名)		H13	湧別	斉藤 昌之	
		H16	沙留	坂本 亨憲	
		H18	網走	渡辺 公晶	
		H18	雄武	片川 貴朗	
		H19	紋別	松井 雅嗣	
		H20	佐呂間	船木 桂輔	
		H21	常呂	相田 玲	
名誉漁業士 (名誉会員) (4名)		H15	紋別	葛西 孝子	
		H16	常呂	新谷 恭子	
		H16	沙留	山内 幸義	
		H21	網走	菅原 巖	

第19期網走海区漁業調整委員会委員名簿

[平成22年4月現在]

職名	氏名	選任区分	委員歴	主な役職
会長	すぎもり たかし 杉森 隆	公選	H.8.8.8～ 4期目	元佐呂間漁協代表理事組合長
副会長	あべ しげる 阿部 滋	公選	S.56.11.26～ 8期目	紋別漁協代表理事組合長
副会長	さくらばたけひろ 櫻庭 武弘	学識経験	H.8.8.8～ 4期目	斜里第一漁協代表理事組合長
職務代理	こまき やすはる 駒木 安治	公選	S.63.8.8～ 6期目	網走漁協理事
委員	きむら まさゆき 木村 政幸	公選	H.16.8.8～ 2期目	網走漁協副組合長理事
委員	いし もと たけ お 石本 武男	公選	H.22.3.2～ 1期目	湧別漁協代表理事組合長
委員	たなはし かずなお 棚橋 一直	公益代表	H.21.10.26～ 1期目	紋別市副市長
委員	かわぞえ ひでき 川副 秀樹	公益代表	H.19.9.3～ 2期目	斜里町副町長
委員	まつかわ ひろし 松川 洋	学識経験	H.20.8.8～ 1期目	北見管内さけ・ます増協専務
委員	いまい てつお 今井 鐵男	学識経験	H.8.8.8～ 4期目	ウトロ漁協代表理事組合長
委員	たかくわ やすふみ 高桑 康文	学識経験	H.16.8.8～ 2期目	常呂漁協代表理事組合長
委員	さとう えいぞう 佐藤 榮藏	公選	H.8.8.8～ 4期目	紋別漁協代表監事
委員	たけだ たかし 武田 隆	公選	H.4.8.8～ 5期目	常呂漁協理事
委員	かたがわ たかし 片川 隆市	公選	H.17.7.4～ 2期目	雄武漁協代表理事組合長
委員	よこうち たけひさ 横内 武久	公選	H.12.8.8～ 3期目	沙留漁協代表理事組合長

(平成20年8月8日就任／平成24年8月7日満了)

平成20年版

オホーツクの水産

平成22年5月発行

オホーツク総合振興局産業振興部水産課 編

北海道オホーツク総合振興局 発行

〒093-8585 北海道網走市北7条西3丁目
電話 (0152) 41-0654番