



平成 2 2 年 版

オホーツクの水産

北海道オホーツク総合振興局

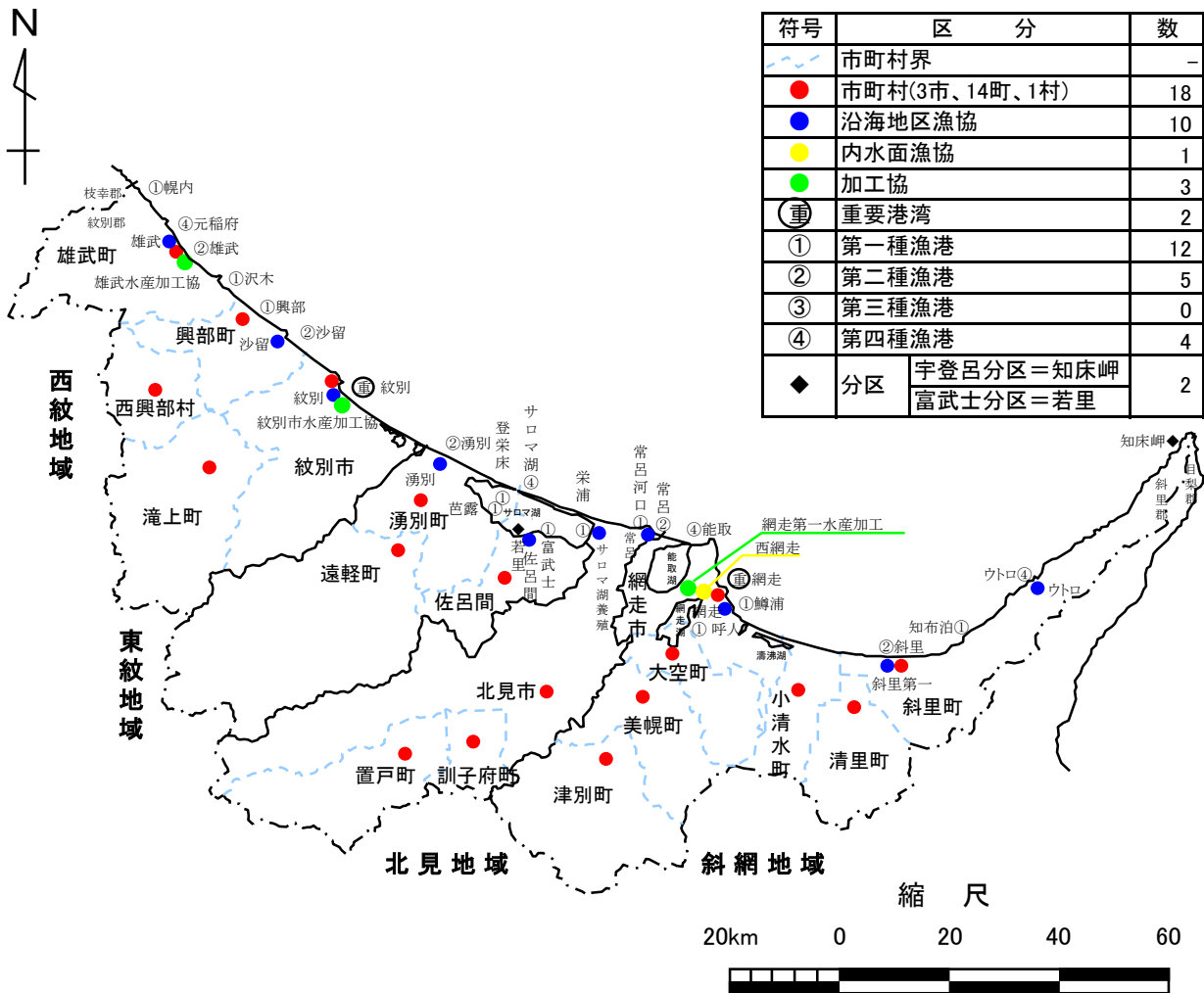
目 次

■オホーツク総合振興局管内の概況

管内図	1
第1	水産業の現況	
1	管内漁業生産高の推移	2
2	主要漁業の生産高	3
3	主要漁業生産高の推移	3
第2	組織の状況	
1	水産業協同組合の組織状況	4
2	漁業協同組合定款内容一覧表	6
第3	水産加工業の状況	
1	ホタテガイ処理加工場の状況	7
2	ホタテガイ貝毒の発生状況	7
第4	漁業生産の状況	
1	平成22年市町村別魚種別生産高	10
第5	漁港の整備状況	
1	漁港関係事業計画並びに実績	12
2	漁船勢力	14
第6	海面漁業の状況	
1	漁業権免許状況	15
2	共同及び区画漁業権の行使状況	17
3	漁業許可（承認）状況	17
4	漁業種類別操業期間	18
5	遊漁船業の適正化に関する法律に基づく遊漁船業者登録状況	18
6	漁業種類別主要漁場図	19
7	オホーツク総合振興局管内操業区域図	19
第7	内水面漁業の状況	
1	漁業権免許状況	20
2	共同及び区画漁業権の行使状況	20
3	漁業許可状況	20
4	内水面漁業生産高及び主要湖沼の概況	21
5	保護水面区域図	21
6	資源保護水面区域図	21
第8	さけ・ます増殖事業の状況	
1	平成23年度さけ・ます増殖事業河川	22
2	平成22年度さけ・ます親魚漁獲実績	22
3	さけ・ます増殖施設の概要	23
4	さけ・ます増殖河川及び増殖事業所位置図	24
第9	沿岸漁業振興対策	
1	水産基盤整備事業	25
2	災害復旧事業	30
3	北海道いきいき浜づくり事業	30
4	浜の改革推進事業	30
5	内水面漁業振興施設整備事業	31
6	沿岸漁業漁村振興構造改善事業	31
7	水産業振興構造改善事業	32
8	漁業集落環境整備事業	32
9	漁港漁村活性化対策事業	33
10	新漁村コミュニティ基盤整備事業	33
11	船揚場整備事業	33
12	水産物流通加工基盤強化対策事業	33
第10	水産金融対策事業	
1	制度資金融資実績	34
2	平成22年度漁業近代化資金承認状況	34
第11	名簿	
1	オホーツク管内漁業士会名簿	35
2	第19期網走海区漁業調整委員会名簿	36

オホーツク総合振興局管内図

(漁港・漁協)



オホーツク総合振興局管内位置図

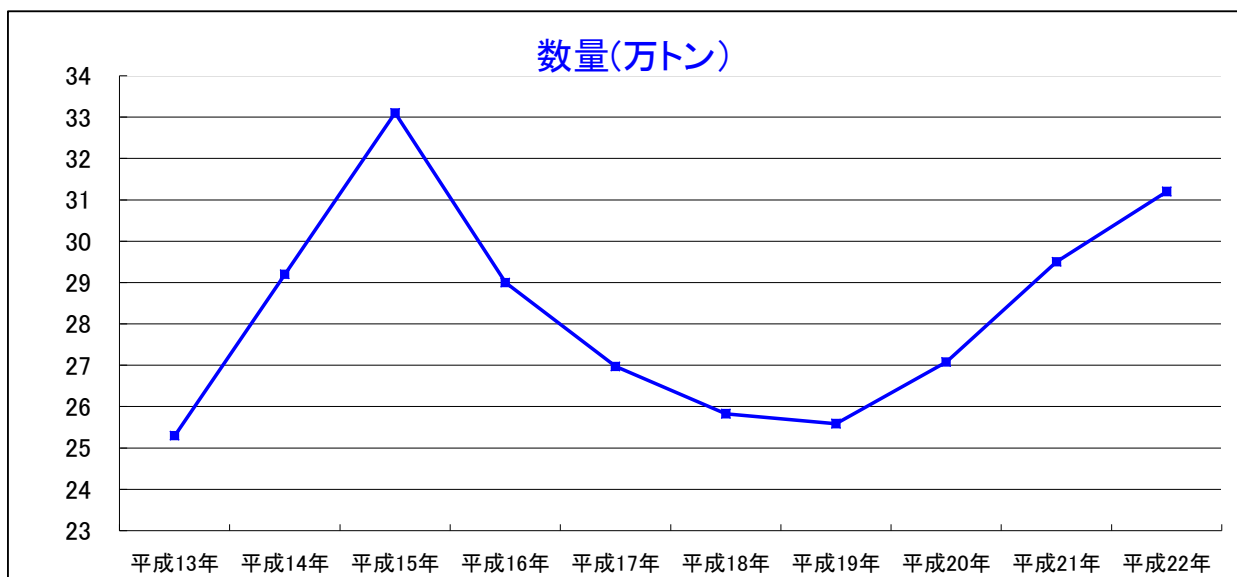


網走市を起点とした距離及び時間(車)

市町村名	距離(km)	時 間
斜 里 町	41.5 km	40 分
(ウトロ)	80 km	1 時間 40 分
北見市常呂町	28 km	30 分
佐 呂 間 町	56 km	1 時間 0 分
湧 別 町	77 km	1 時間 20 分
紋 別 市	112 km	2 時間 0 分
興 部 町	131 km	2 時間 20 分
雄 武 町	157.9 km	2 時間 40 分
女 満 別 空 港	20 km	30 分
温 根 湯 温 泉	90 km	1 時間 45 分
札 幌 市	352.5 km	6 時間 0 分

《第1 水産業の現況》

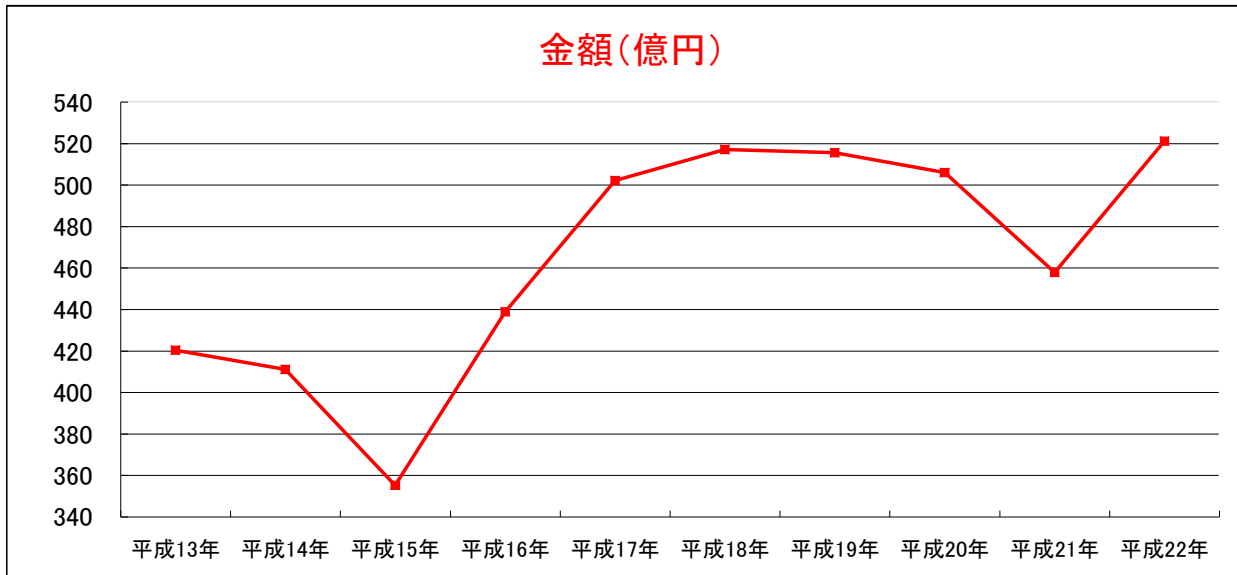
1 管内漁業生産高の推移



(単位:トン)

年	平成13年	平成14年	平成15年	平成16年	平成17年	平成18年	平成19年	平成20年	平成21年	平成22年	対前年比
数量	252,938	292,262	330,816	294,588	269,701	258,300	255,909	270,824	295,096	312,935	106.0%

(資料:水産課)



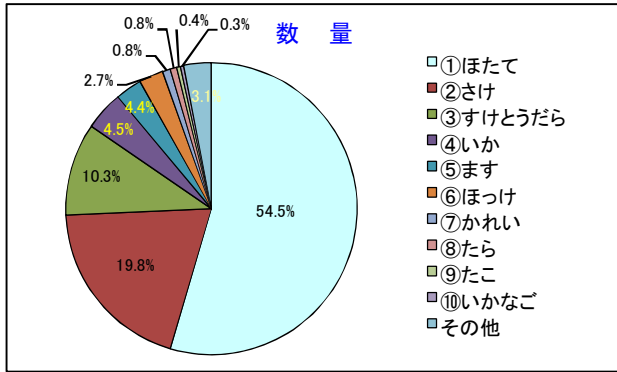
(単位:千円)

年	平成13年	平成14年	平成15年	平成16年	平成17年	平成18年	平成19年	平成20年	平成21年	平成22年	対前年比
金額	420,309,047	411,118,865	355,367,411	439,338,569	502,189,222	517,151,033	515,560,505	505,595,626	457,795,800	521,164,022	113.8%

(資料:水産課)

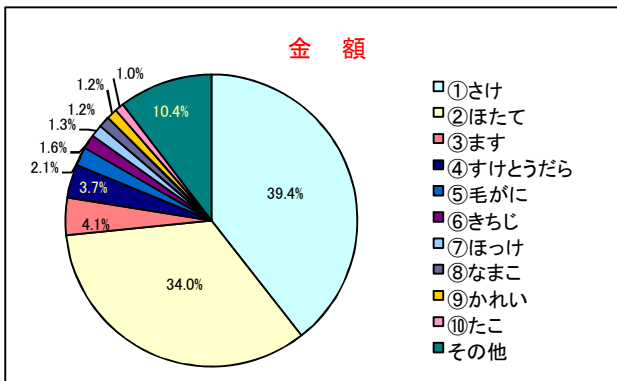
2 主要漁業の生産高

平成22年管内主要魚種別生産高



魚種	数量(t)	比率(%)
①ほたて	170,694	54.5%
②さけ	61,897	19.8%
③すけとうだら	32,153	10.3%
④いか	13,520	4.3%
⑤ます	9,184	2.9%
⑥ほっけ	8,558	2.7%
⑦かれい	2,567	0.8%
⑧たら	2,434	0.8%
⑨たこ	1,232	0.4%
⑩いかなご	1,087	0.3%
その他	9,659	3.1%
合計	312,985	100.0%

(資料:水産課)

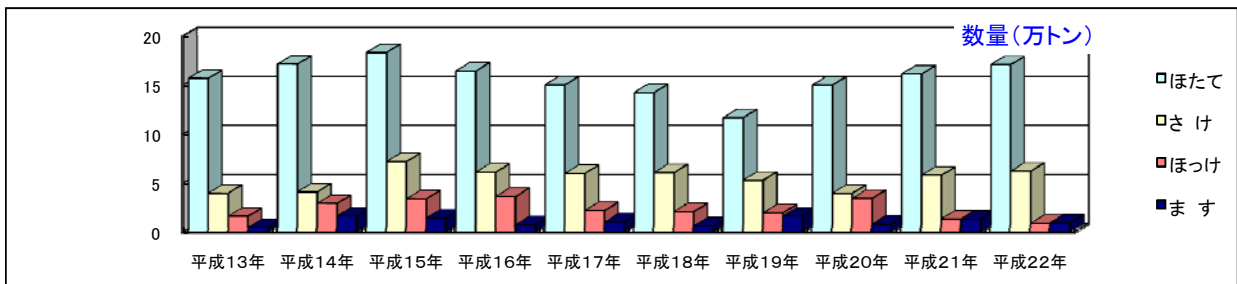


魚種	金額(千円)	比率(%)
①さけ	20,545,124	39.4%
②ほたて	17,703,748	34.0%
③ます	2,149,815	4.1%
④すけとうだら	1,930,128	3.7%
⑤毛がに	1,078,609	2.1%
⑥きちじ	832,627	1.6%
⑦ほっけ	691,858	1.3%
⑧なまこ	635,439	1.2%
⑨かれい	632,264	1.2%
⑩たこ	513,020	1.0%
その他	5,403,770	10.4%
合計	52,116,402	100.0%

(資料:水産課)

3 主要漁業生産高の推移

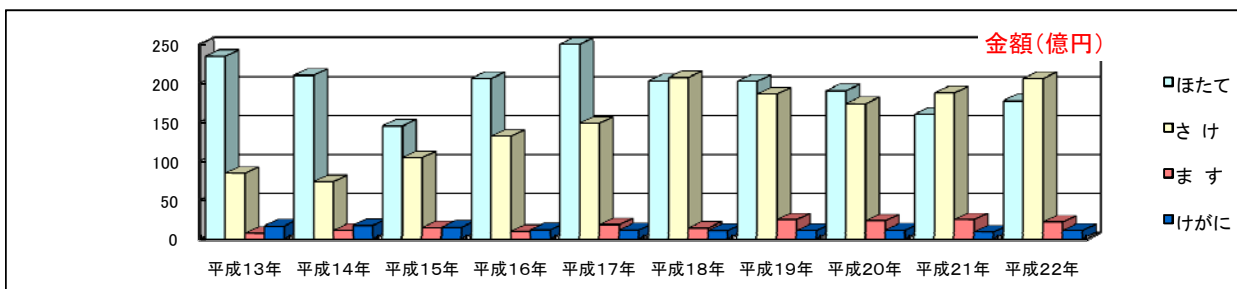
主要魚種の推移



(単位:トン)

数量	平成13年	平成14年	平成15年	平成16年	平成17年	平成18年	平成19年	平成20年	平成21年	平成22年	H22/H13
ほたて	156,572	171,199	183,169	164,194	150,131	142,110	116,662	150,025	161,175	170,694	109.0%
さけ	39,346	40,694	71,720	60,804	59,614	60,454	52,660	39,262	57,780	61,897	157.3%
ほっけ	15,694	28,861	33,661	35,962	21,653	20,563	19,383	34,166	13,190	8,558	54.5%
ます	4,314	16,005	13,838	7,026	9,852	5,927	16,011	7,883	12,978	9,184	212.9%

(資料:水産課)



(単位:万円)

金額	平成13年	平成14年	平成15年	平成16年	平成17年	平成18年	平成19年	平成20年	平成21年	平成22年	H22/H13
ほたて	2,340,483	2,096,003	1,446,781	2,055,286	2,495,020	2,025,277	2,020,648	1,899,267	1,597,339	1,770,375	75.6%
さけ	837,790	733,997	1,041,230	1,313,112	1,481,244	2,067,623	1,857,387	1,732,971	1,871,621	2,054,512	245.2%
ます	68,744	107,871	142,575	96,188	179,984	137,410	246,848	231,594	247,689	214,982	312.7%
けがに	164,255	171,503	148,578	115,660	114,005	104,914	105,779	112,010	88,090	107,861	65.7%

(資料:水産課)

《第2 組織の状況》

1 水産業協同組合の組織状況

組合名	所在地	地区	設立年月日	事業年度	組合員数			役職員数			
					正	准	計	理事	監事	職員	
沿 海 地 区	ウトロ	〒099-4355 TEL(0152-24-2011) 斜里町ウトロ東117番地	斜里郡、斜里町一円	S 24. 6.20	4~3	155	6	161	9	3	17
	斜里第一	〒099-4111 TEL(0152-23-2141) 斜里町前浜町6番地1	斜里郡	S 24. 5. 9	4~3	168	12	180	9	3	19
	網走	〒093-0032 TEL(0152-43-3121) 網走市港町4番地63	網走市、網走郡 斜里郡	S 24. 8. 1	1~12	255	1	256	12	3	35
	常呂	〒093-0210 TEL(0152-54-2130) 北見市常呂町字常呂691番地	北見市常呂町、 常呂郡佐呂間町	S 24. 8.23	1~12	157	40	197	10	3	47
	佐呂間	〒093-0594 TEL(01587-2-3324) 佐呂間町字富士	常呂郡佐呂間町	S 24. 4.28	1~12	59	15	74	7	3	17
	湧別	〒099-6402 TEL(01586-5-2011) 湧別町曙町9番地の1	紋別郡湧別町	S 24. 4.30	1~12	184	4	188	11	3	37
	紋別	〒094-8601 TEL(0158-24-2131) 紋別市港町6丁目5番2号	紋別市	S 24. 8. 1	1~12	166	10	176	8	3	54
	沙留	〒098-1941 TEL(0158-83-2211) 興部町字沙留143番地の1	紋別郡興部町	S 24. 6.23	1~12	107	12	119	8	3	24
	雄武	〒098-1702 TEL(0158-84-2531) 雄武町字雄武983番地	紋別郡雄武町	S 38.11. 1	1~12	110	24	134	8	3	25
	計	9組合	-	-	-	1,361	124	1,485	82	27	275
	サロマ湖 養殖	〒093-0216 TEL(0152-54-2050) 北見市常呂町字栄浦国有林97林班地先	北見市常呂町、常呂郡 佐呂間町、紋別郡湧別町	S 27. 4.10	1~12	402	3	405	15	3	4
計	1組合	-	-	-	402	3	405	15	3	4	
内 水 面	西網走	〒093-0045 TEL(0152-61-3311) 網走市大曲1丁目7番1号	網走市、網走郡	S 24. 7.20	1~12	73	-	73	6	2	8
	計	1組合	-	-	-	73	-	73	6	2	8
水 産 加 工 協	網走第一	〒093-0131 TEL(0152-47-2088) 網走市能取港町3丁目2番地	網走市、 北見市常呂町	S 40. 3.10	1~12	42	-	42	4	1	7
	紋別市	〒094-0011 TEL(0158-24-7222) 紋別市港町5丁目3番地の7	紋別市	S 49.12.18	1~12	41	-	42	7	2	6
	雄武	〒098-1702 TEL(0158-84-3247) 雄武町字雄武91番地の5	紋別郡雄武町	S 39. 9.21	1~12	22	-	22	7	2	3
	計	3組合	-	-	-	105	0	106	18	5	16
合 計	14組合	-	-	-	1,941	127	2,069	121	37	303	

漁 業 生 産 組 合	知床	〒099-4355 TEL(0152-24-2603) 斜里町字ウトロ東117番地	斜里郡斜里町ウトロ	S 31. 3.26	4~3	7	-	7	3	2	-
	オコツク	〒099-4354 TEL(0152-24-2745) 斜里町ウトロ西184番地4	斜里郡斜里町ウトロ	S 38. 8.16	4~3	9	-	9	3	2	-
	ホロモイ	〒099-4111 TEL(0152-23-3592) 斜里町前浜町4番地14	斜里郡	S 38. 8. 6	10~9	7	-	7	3	2	1
	遠音別	〒099-4355 TEL(0152-24-2923) 斜里町字ウトロ東96番地	網走郡、網走市 斜里町	S 38. 4.19	4~3	7	-	7	3	2	-
	斜里	〒099-4113 TEL(0152-23-1191) 斜里町本町15番地9	網走市、網走郡 斜里町	S 38. 7.31	3~2	16	-	16	5	2	-
	斜里真鯉	〒099-4113 TEL(0152-23-3441) 斜里町本町23番地13	斜里郡	S 38. 8.14	2~1	11	-	11	3	2	1
	斜里 日の出	〒099-4111 TEL(0152-23-3236) 斜里町前浜町4番地21	斜里郡	S 38. 8.14	8~7	8	-	8	3	2	1
	枝々 共栄	〒098-1821 雄武町大字幌内村枝々幸番外地	雄武町	S 26. 4.14	-	-	-	-	-	-	-
合 計	8組合	-	-	-	65	-	65	23	14	3	

(平成23年12月現在)

事業規模(千円)					出資金(千円) (一口金額)円	組合長名 就任年月日	専務 常務 理事名	首席職員 職・氏名	正組合 員の日 数下限
貸付金残高	貯金残高	販売取扱高		購買取扱高					
		鮮魚貝	加工品						
989,851	5,970,222	2,841,033	18,705	328,666	1,311,910 (10,000)	今井 鐵男 H21.6.5	専務 野田 朝夫	参事 野澤 敏雄	従 120
1,082,620	917,317	5,364,470	50,515	278,297	1,211,281 (5,500)	櫻庭 武弘 H21.6.13	専務 大川原 忠士	参事 越後屋 信宏	従 120
2,353,402	17,293,445	12,126,193	20,146	348,140	1,297,450 (10,000)	山田 邦雄 H21.3.31	専務 北村 吉雄	参事 小林耕一 参事 高橋義昭	従 120
3,098,390	18,510,196	7,193,069	2,115,714	506,595	2,494,571 (1,000)	高桑 康文 H23.3.23	理事 葛西 恭博	参事 葛西 恭博	営 120
733,475	7,175,136	2,140,124	508,561	1,262,125	1,091,658 (1,000)	阿部 與志輝 H22.3.11	理事 山内 隆二	参事 山内 隆二	営 120
2,891,371	11,208,044	4,599,252	1,311,333	1,279,800	2,264,680 (1,000)	石本 武男 H21.4.27	常務 工藤 薫	参事 藤江 博文	営 120
3,263,465	12,079,323	7,849,600	885,564	625,476	2,592,438 (500)	阿部 滋 H21.3.21	専務 廣崎 晴介	参事 山田 和英	営 120
2,093,457	7,492,464	3,804,166	300,229	456,593	1,766,853 (1,000)	横内 武久 H21.3.12	専務 富田 和幸	参事 鈴木 精一	営 120
1,059,515	6,877,375	4,308,609	338,715	252,048	1,415,835 (500)	片川 隆市 H23.3.12	専務 稲船 敏一	参事 笠井 嘉勝	営 120
17,565,546	87,523,522	50,226,516	5,549,482	5,337,740	15,446,676	-	-	-	-
-	-	-	-	-	57,871 (1,000)	高桑 康文 H22.4.13	常務 平出 孝幸	-	営 120
-	-	-	-	-	57,871	-	-	-	-
444,234	3,451,238	1,558,473	-	133,724	626,563 (500)	大高 隆吉 H21.3.19	常務 佐々木 昇	-	従 90
444,234	3,451,238	1,558,473	-	133,724	626,563	-	-	-	-
-	-	-	-	-	22,890 (10,000)	松木 一則 H23.3.26	常務 田中 正彦	-	-
-	-	27,619	139,897	37,639	22,000 (100,000)	片山登志雄 H23.3.12	-	-	-
-	-	-	16,421	3,568	11,380 (10,000)	小谷 康一 H22.3.9	専務 成瀬義之	参事 高橋 克美	-
-	-	27,619	156,318	41,207	56,270	-	-	-	-
18,009,780	90,974,760	51,812,608	5,705,800	5,512,671	16,187,380	-	-	-	-

-	-	118,866	-	-	50,070 (500)	大瀬初三郎 H22.6.23	-	-	-
-	-	286,186	-	-	13,500 (1,000)	高橋 一三 H21.5.16	-	-	-
-	-	209,233	-	-	35,000 (10,000)	柴田 理一 H21.12.12	-	-	-
-	-	209,233	-	-	18,000 (1,000)	舟生 政男 H22.6.14	-	-	-
-	-	374,527	-	-	34,200 (10,000)	室本 敏博 H21.5.20	-	-	-
-	-	249,321	-	-	7,800 (500)	後藤 正道 H22.4.3	-	-	-
-	-	430,456	-	-	30,160 (10,000)	櫻庭 榮 H22.10.25	-	-	-
-	-	-	-	-	-	-	-	-	事業 停止
0	0	1,877,822	0	0	188,730	-	-	-	-

※資料 平成22年度業務報告等

2 漁業協同組合定款内容一覧表

定款内容	組合名	ウトロ	斜里第一	網走	常呂	佐呂間
第1章 総則						
組合地区	斜里郡 斜里町一円	斜里郡	網走市 網走郡 斜里郡	北見市常呂町 常呂郡佐呂間町	常呂郡佐呂間町	
組合事務所所在地	斜里町ウトロ	斜里町	網走市	北見市常呂町	佐呂間町	
広告掲載新聞	北海道新聞	北海道新聞	網走タイムズ	北海道新聞	北海道新聞	
第2章 組合員						
法18 正組合員資格日数(日)	120	120	120	120	120	
准組合員加入日数(日)	-	-	-	-	-	
第3章 出資経費分担及び積立金						
法19 出資一口金額(円)	10,000	5,500	10,000	1,000	1,000	
出資口数限度(口)	6,000	15,000	5,000	15,000	20,000	
限度金額(千円)	60,000	82,500	50,000	15,000	20,000	
第4章 役員						
法34 役員定数(理事-監事)	9-3	9-3	12-3	11-3	8-3	
組合長資格	-	正組合員	正組合員	-	-	
法35 役員任期(年)	3年	3年	3年	3年	3年	
法45 参事-会計主任(人)	1-1	1-1	若干名-1	2-1	1-1	
第5章 総会(総代会)						
法47 通常総会日(月)	6月	6月	3月	3月	3月	
総会議決事項	1.定款の変更、2.規約、資源管理規程、信用事業規程及び共済規程の設定・変更及び 6.借入金最高限度、7.役員報酬、8.事業報告、剰余・損失金処分、9.事業の譲渡、10.並 14.団体出資出えん					
総代会	-	-	定款の第46条の2	-	-	
法52 ⑦総代会議決不可事項	1.定款の変更、2.組合の解散・合併、3.事業の譲渡、4.漁業権等物権設定等、5.漁業権行					
総代の選挙方法	-	-	地区ごと選挙	-	-	
法52 ③総代定数、選挙区	-	-	80-5区	-	-	
総代選挙、単連記別	-	-	単記	-	-	
総代の任期	-	-	3年	-	-	
第6章 業務の執行及び会計						
組合事業年度(月)	4月~3月	4月~3月	1月~12月	1月~12月	1月~12月	
[役員選挙規定]						
選挙の方法	立候補・推薦	立候補・推薦	立候補・推薦	立候補・推薦	立候補・推薦	
投票形式	単記	単記	連記	単記	単記	
代理投票	家族成人又は 他の正組合員	家族成人又は 他の正組合員	家族成人又は 他の組合員	家族成人	家族成人又は 他の正組合員	

(平成23年12月現在)

湧 別	紋 別	沙 留	雄 武	サロマ湖養殖	西 網 走
紋別郡湧別町	紋 別 市	紋別郡興部町	紋別郡雄武町	北見市常呂町 常呂郡佐呂間町 紋別郡湧別町	網 走 市 網 走 郡
湧 別 町	紋 別 市	興部町字沙留	雄武町字雄武	北見市常呂町	網 走 市
北海道新聞	北海道新聞	北海道新聞	北海道新聞	北海道新聞	北海道新聞
120	120	120	120	120	90
-	-	-	-	-	-
1,000	500	1,000	500	1,000	500
20,000	36,000	20,000	40,000	20,000	20,000
20,000	18,000	20,000	20,000	20,000	10,000
11 - 3	8 - 3	8 - 3	8 - 3	16 - 3	6 - 2
-	-	-	正組合員	-	正組合員
3 年	3 年	3 年	3 年	3 年	3 年
1 - 1	若干人-若干人	1 - 1	2 - 1	1 - 1	1 - 1
3 月	3 月	3 月	3 月	3 月	3 月
廃止、3.事業計画の設定及び変更、4.貸付金の最高限度、5.債務保障の最高限度額、 魚業権等物権設定等、11.漁業権等行使規則制定等、12.不服訴訟和解、13.団体加入・脱退、					
-	-	-	-	-	-
行使規則制定等、6.役員・総代選挙					
-	-	-	-	-	-
-	-	-	-	-	-
-	-	-	-	-	-
-	-	-	-	-	-
1月~12月	1月~12月	1月~12月	1月~12月	1月~12月	1月~12月
立候補・推薦	立候補・推薦	立候補・推薦	立候補・推薦	選 任	立候補・推薦
単 記	単 記	単 記	理事3・監事1	賛 否	単 記
家族成人又は 他の正組合員	家族成人又は 他の正組合員	家族成人	家族成人又は 他の正組合員	家族成人又は 他の正組合員	家族成人又は 他の正組合員

※資料:水産課

(注)表中の法は水産業協同組合法を示す。

《第3 水産加工業の状況》

1 ホタテガイ処理加工の状況

ホタテガイ貝毒発生期における処理工場の認定・指定状況

湧別町の下段は上湧別町分

年度 加工場 所在市町村	年度別認定・指定工場数									
	10～14	15	16	17	18	19	20	21	22	23
斜里町	29	5	5	5	5	3	3	5	5	5
網走市	108	19	19	19	19	19	19	15	15	15
北見市	74	15	15	16	16	13	12	12	13	13
佐呂間町	55	12	12	12	12	13	13	12	12	13
湧別町	77	15	15	15	15	18	17	23	23	24
	48	9	9	9	9	9	9			
遠軽町	28	6	6	6	5	6	6	5	5	5
紋別市	216	41	43	44	44	42	41	38	40	42
興部町	50	10	10	10	10	10	10	9	10	10
雄武町	140	29	29	29	29	23	23	23	22	22
滝上町	5	1	1	1	1	1	0	0	0	0
合計	830	162	164	166	165	157	153	142	145	149

2 ホタテガイ貝毒の発生状況

(平成24年3月31日現在)

海域	区分	種類	年別	措置		解除年月日	備考
				期間	内容		
オホーツク海南部 (知床岬～雄武)	下痢性	H5年	5月18日	～	9月3日	自主規制	平成5年9月4日
			12月11日	～	9月1日	自主規制	平成6年9月12日
		H7年	4月19日	～	7月14日	自粛	平成7年7月15日
			12月15日	～	4月4日	自粛	平成8年4月5日
	麻痺性	H8年	5月11日	～	11月25日	自粛	平成8年11月26日
			7月25日	～	8月8日	自粛	
			8月9日	～	11月25日	自主規制	平成8年11月26日
	下痢性 麻痺性	H9年	4月25日	～	6月1日	自粛	平成9年6月2日
			9月11日	～	11月20日	自主規制	平成9年11月21日
	下痢性	H10年	5月23日	～	7月3日	自粛	平成10年7月4日
		H11年	5月14日	～	7月1日	自粛	平成11年7月2日
		H12年	5月9日	～	5月11日	自粛	
			5月12日	～	6月30日	自主規制	平成12年7月1日
	麻痺性	H13年	4月18日	～	6月28日	自粛	平成13年6月29日
			7月18日	～	10月10日	自主規制	平成13年10月11日
	下痢性	H14年	7月25日	～	10月10日	自粛	平成13年10月11日
			4月17日	～	5月24日	自粛	平成14年5月25日
	麻痺性	H14年	7月2日	～	7月3日	自粛	
			7月4日	～	12月11日	自主規制	平成14年12月12日
	下痢性	H15年	7月12日	～	12月12日	自主規制	平成14年12月13日
5月7日			～	5月22日	自粛		
麻痺性	H16年	5月23日	～	6月27日	自主規制	平成15年6月28日	
		7月29日	～	8月29日	自粛	平成15年8月30日	
		5月15日	～	7月8日	自粛	平成16年7月9日	
		5月18日	～	6月29日	自主規制	平成16年6月30日	
網走北部 (雄武～紋別)	下痢性	H17年	7月21日	～	8月25日	自粛	平成16年8月26日
			5月14日	～	6月7日	自粛	平成17年6月8日
	H18年	5月10日	～	6月3日	自粛	平成18年6月4日	
		5月11日	～	6月7日	自粛	平成19年6月8日	
	麻痺性	H19年	6月13日	～	7月4日	自粛	平成19年7月5日
			7月24日	～	9月5日	自粛	平成19年9月6日
	下痢性	H20年	5月13日	～	6月25日	自粛	平成20年6月26日
			4月22日	～	6月13日	自粛	平成21年6月14日
下痢性	H21年	7月15日	～	8月6日	自粛	平成21年8月7日	
		3月6日	～	4月1日	自粛	平成22年4月2日	
		4月23日	～	7月23日	自粛	平成22年7月24日	
		8月13日	～	9月2日	自粛	平成22年9月3日	

(平成24年3月31日現在)

海域	区分	種類	年別	措置		解除年月日	備考	
				期間	内容			
網走中部 (湧別～常呂)	下痢性	H17年	5月14日	～	6月6日	自粛	平成17年6月7日	
		H18年	5月10日	～	6月1日	自粛	平成18年6月2日	
			10月17日	～	11月17日	自粛	平成18年11月18日	
		H18～19年	12月1日	～	1月11日	自粛	平成19年1月11日	自主規制へ
			4月27日	～	5月1日	自粛		
		H19年	5月2日	～	5月30日	自主規制	平成19年5月31日	自主規制へ
			6月13日	～	7月3日	自粛	平成19年7月4日	
		麻痺性	7月17日	～	9月25日	自主規制	平成19年9月26日	自主規制へ
			5月9日	～	5月20日	自粛		
		下痢性	H20年	5月21日	～	6月26日	自主規制	平成20年6月27日
	下痢性		H21年	5月2日	～	6月12日	自粛	平成21年6月13日
		7月24日		～	8月28日	自粛	平成21年8月29日	
	麻痺性	H21年	8月13日	～	9月2日	自粛	平成22年9月3日	自主規制へ
			9月16日	～	10月14日	自粛	平成22年10月15日	
下痢性	H22年	11月10日	～	11月30日	自粛	平成22年12月1日	自主規制へ	
		4月18日	～	5月29日	自粛	平成19年5月30日		
網走南部 (網走～ウトロ)	下痢性	H19年	6月29日	～	7月11日	自粛	平成19年7月12日	
			8月28日	～	10月2日	自粛	平成19年10月3日	
	麻痺性	H20年	6月14日	～	7月10日	自粛	平成20年7月11日	自主規制へ
			5月9日	～	6月4日	自粛	平成20年6月5日	
	下痢性	H21年	7月22日	～	8月17日	自粛	平成21年8月18日	自主規制へ
			6月6日	～	8月30日	自主規制	平成4年9月4日	
	サロマ湖	下痢性	H4年	12月17日	～	9月13日	自主規制	平成6年9月14日
			H5年	12月20日	～	12月22日	自粛	自主規制へ
H7年			12月23日	～	11月25日	自主規制	平成8年11月26日	
H7～8年			7月25日	～	8月30日	自粛	平成13年8月31日	
麻痺性			H14年	7月1日	～	8月13日	自粛	平成14年8月14日
		6月26日		～	7月11日	自粛	平成15年7月12日	
下痢性		H15年	8月6日	～		自粛	自主規制へ	
			8月7日	～	9月4日	自主規制		平成15年9月5日
		H18年	7月12日	～	8月2日	自粛	平成18年8月3日	8/27～9/25 自主規制
		H19～20年	12月26日	～	1月16日	自粛	平成20年1月17日	
			7月1日	～	7月19日	自粛	平成20年7月20日	
		H20年	8月26日	～	10月3日	自粛	平成20年10月4日	
			8月27日	～	9月25日	自主規制	平成20年9月26日	
		H21～22年	12月2日	～	1月15日	自粛	平成22年1月16日	
H22年		8月13日	～	9月2日	自粛	平成22年9月3日		
H23年		8月11日	～	8月31日	自粛	平成23年9月1日		
能取湖		下痢性	H11年	4月24日	～	6月23日	自粛	平成11年6月24日
				5月12日	～		自粛	自主規制へ
	H21年		5月13日	～	6月10日	自主規制	平成21年6月11日	
			H23年	7月21日	～	8月11日	自粛	平成23年8月12日

※平成17年4月1日以降:オホーツク南部海域→3海域に細分化(網走北部、網走中部、網走南部)

※自粛及び自主規制中は、内蔵を除去し貝柱および外とう膜のみの加工製品(ボイル・缶詰製品含)として出荷する。

(注)・麻痺性貝毒

自 粛

自主規制

・下痢性貝毒

自 粛

自主規制

3～4Mu未満(中腸腺を含むムキ身1g当たり)(中腸腺1g当たり20Mu以上でも自粛となる)

4Mu以上(中腸腺を含むムキ身1g当たり)

0.025～0.05Mu未満(中腸腺を含むムキ身1g当たり)

0.05Mu以上(中腸腺を含むムキ身1g当たり)

《第4 漁業生産の状況》

1 平成22年市町村別魚種別生産高

魚種名	市町村名		斜里町		網走市		北見市		佐呂間町	
	数量	金額	数量	金額	数量	金額	数量	金額	数量	金額
にしん	0	124	36	12,125	49	13,195	2	867		
かたくちいわし	-	-	-	-	0	24	2	113		
さけ	19,037	6,331,497	18,033	5,865,963	7,477	2,539,280	1,861	569,822		
ます	4,566	1,083,960	2,367	544,638	777	178,793	214	46,739		
たら	11	865	1,678	274,980	9	412	-	-		
すけとうだら	74	3,684	15,392	1,069,915	-	-	-	-		
こまい	12	208	22	1,596	25	969	1	39		
ほっけ	1,233	133,682	2,527	155,910	844	71,410	67	5,579		
さば	0	6	-	-	0	2	-	-		
さんま	-	-	-	-	-	-	-	-		
ひらめ	-	-	-	-	-	-	-	-		
まがれい	4	1,309	8	2,770	28	7,246	3	643		
ひれぐろ	4	1,112	334	83,878	0	7	-	-		
すなぐれい	2	344	1	220	4	436	0	17		
そうはち	4	437	6	1,391	8	392	0	2		
あかがれい	0	16	12	3,551	-	-	-	-		
くろがしらがれい	23	6,138	87	24,524	79	21,874	11	2,436		
まつかわ	0	550	0	72	-	-	-	-		
その他のかれい類	49	9,611	55	15,637	13	3,148	4	773		
めぬけ	2	2,410	1	687	-	-	-	-		
きちじ	98	281,379	106	551,248	-	-	-	-		
まぐろ	1	930	-	-	0	71	-	-		
ぶり	5	663	-	-	-	-	-	-		
さめ類	0	3	0	4	1	7	-	-		
いかなご	-	-	-	-	-	-	-	-		
はたはた	9	4,783	4	1,850	-	-	-	-		
あいなめ	0	19	3	129	6	244	-	-		
そい類	12	1,015	36	7,956	30	2,296	2	243		
その他の魚類	170	12,389	3,029	103,139	140	12,690	62	6,255		
するめいか	73	10,218	1,617	344,147	228	47,666	3	994		
やりいか	-	-	-	-	0	45	0	3		
その他のいか類	21	792	-	-	0	64	1	378		
みずだこ	219	96,918	280	134,546	133	55,955	-	-		
やなぎだこ	0	36	35	5,011	5	650	-	-		
なまこ	22	118,993	9	33,085	5	10,726	0	644		
たらばがに	-	-	71	51,688	-	-	-	-		
毛がに	59	71,635	74	102,412	44	88,007	-	-		
ずわいがに	-	-	102	44,731	-	-	-	-		
その他のかに	-	-	157	86,702	2	369	1	494		
えぞばふんうに	2	19,588	7	72,303	1	6,105	2	9,577		
ほっかいえび	0	261	33	75,583	31	81,721	42	115,885		
ほっこくあかえび	-	-	0	47	-	-	-	-		
とやまえび	-	-	0	6	-	-	-	-		
ひごろもえび	-	-	-	-	-	-	-	-		
その他のえび類	-	-	-	-	-	-	-	-		
その他の水産動物	0	156	1	128	1	42	-	-		
ほたて貝	35	1,287	15,543	1,392,500	43,368	5,057,602	13,769	2,252,959		
ほっき貝	77	29,715	82	37,890	15	4,724	-	-		
かき	-	-	-	-	64	93,240	82	96,599		
つぶ類	70	17,950	27	2,203	111	2,934	3	623		
あさり	-	-	3	1,295	-	-	-	-		
えぞばががい	-	-	2	477	1	480	-	-		
いがい	-	-	-	-	-	-	-	-		
その他の貝類	16	3,285	80	15,514	14	607	-	-		
こんぶ	0	26	0	235	-	-	-	-		
のり	-	-	-	-	-	-	-	-		
もずく	-	-	-	-	-	-	-	-		
その他の海藻類	0	797	1	392	-	-	1	3,549		
くじら	-	-	7	2,435	-	-	-	-		
合計	25,913	8,248,790	61,865	11,125,513	53,514	8,303,433	16,134	3,115,233		

(数量:トン、金額:千円)

湧別町		紋別市		興部町		雄武町		合計	
数量	金額	数量	金額	数量	金額	数量	金額	数量	金額
41	10,632	630	132,101	1	174	0	153	759	169,371
93	1,174	-	-	-	-	-	-	95	1,310
3,735	1,249,518	5,173	1,715,719	3,526	1,196,700	3,056	1,076,624	61,897	20,545,124
398	93,452	479	114,675	210	49,106	173	38,451	9,184	2,149,815
7	346	728	62,624	0	1	1	102	2,434	339,329
-	-	16,687	856,529	-	-	-	-	32,153	1,930,128
19	713	100	5,003	1	51	2	60	182	8,639
942	81,645	2,772	228,808	100	8,369	72	6,457	8,558	691,858
-	-	-	-	-	-	1	31	1	39
0	8	1	74	31	602	-	-	32	685
-	-	0	26	0	2	-	-	0	28
29	10,667	185	54,453	86	22,213	123	22,212	466	121,514
0	8	389	77,279	-	-	0	13	727	162,298
8	842	26	3,008	1	36	4	195	47	5,098
4	328	23	2,266	5	891	2	194	52	5,902
-	-	262	66,225	-	-	-	-	274	69,791
191	62,199	131	37,194	98	26,834	85	24,119	705	205,319
-	-	0	144	-	-	-	-	1	765
20	3,681	92	18,578	25	4,301	38	5,849	295	61,577
-	-	-	-	-	-	-	-	2	3,097
-	-	-	-	-	-	-	-	203	832,627
-	-	0	20	-	-	-	-	1	1,022
-	-	8	1,143	0	270	-	-	13	2,076
0	2	0	12	0	1	-	-	1	28
-	-	1,087	47,700	-	-	-	-	1,087	47,700
-	-	0	18	0	2	1	765	14	7,417
2	44	0	1	0	2	0	7	11	446
54	4,500	45	4,931	28	1,824	31	2,618	238	25,382
33	3,113	1,725	89,808	21	3,247	61	9,672	5,241	240,313
1,307	208,138	4,188	964,103	2,704	483,284	3,377	589,397	13,497	2,647,946
-	-	0	67	0	3	-	-	0	118
-	-	-	-	-	-	-	-	23	1,234
62	24,380	136	47,579	73	28,568	287	119,253	1,190	507,199
-	-	-	-	0	16	1	109	42	5,821
11	63,417	20	82,035	10	48,582	62	277,958	139	635,439
-	-	1	1,157	0	73	25	12,888	97	65,806
44	94,834	88	165,758	91	190,249	150	365,714	551	1,078,609
-	-	29	16,440	-	-	-	-	131	61,171
4	2,411	1	477	-	-	-	-	165	90,454
3	26,135	1	2,420	1	5,072	5	43,638	22	184,837
49	131,498	0	2	-	-	0	551	155	405,499
-	-	1	1,392	-	-	-	-	1	1,439
-	-	40	74,449	-	-	-	-	40	74,456
-	-	-	-	-	-	-	-	-	-
-	-	0	670	-	-	-	-	0	670
4	245	-	-	1	62	0	39	7	672
28,592	2,935,430	34,046	2,999,608	19,589	1,684,733	15,751	1,379,628	170,694	17,703,748
120	37,247	70	21,621	16	4,182	22	7,821	403	143,200
261	306,595	-	-	-	-	-	-	407	496,435
45	3,204	21	3,354	91	4,699	15	3,006	383	37,974
2	768	-	-	-	-	-	-	5	2,063
0	172	-	-	-	-	-	-	4	1,129
0	4	-	-	-	-	-	-	0	4
1	21	1	15	-	-	-	-	112	19,443
-	-	26	31,450	21	27,625	186	255,824	233	315,160
-	-	-	-	-	-	-	-	-	-
-	-	-	-	-	-	-	-	-	-
0	5	-	-	-	-	-	-	1	4,743
-	-	-	-	-	-	-	-	7	2,435
36,081	5,357,377	69,212	7,930,937	26,732	3,791,772	23,533	4,243,348	312,985	52,116,402

《第5 漁港の整備状況》

1 漁港関係事業計画並びに実績

区 分			第1次整備計画	第2次整備計画	第3次整備計画	第4次整備計画	第5次整備計画	第6次整備計画	第7次整備計画	第8次整備計画
漁 港	種別	指定年月日	S26～29年	S30～37年	S38～43年	S44～47年	S48～51年	S52～56年	S57～62年	S63～H5年
ウトロ	4	26. 6.29	101,525	242,220	361,818	385,600	761,810	1,749,300	4,635,876	6,440,058
							3,066	1,720	10,560	26,395
知布泊	1	28.12.28		7,230	14,915	217,149	686,690	2,082,318	149,800	200,000
			4,500	2,640			1,100	6,660	36,880	50,419
斜 里	2	27.10. 6		31,500	166,720	323,361	184,530	1,054,000	3,009,129	3,032,995
								6,580	95,070	124,015
鱒 浦	1	26. 6.29	2,120	3,860	88,371	18,822	44,870	697,605	722,532	
					2,590	2,963	2,760	26,798		8,018
能 取	4	44. 1.11				1,019,447	5,250,850	7,372,782	5,112,830	2,250,270
							3,100	2,730	4,980	32,116
呼 人	1	57.10. 8							5,580	636,152
										3,224
常 呂	2	26. 6.29	59,686	109,081	227,071	188,119	39,950	95,000	2,037,752	16,000
				262		795	2,940		10,226	25,904
常呂河口	1	27.10. 6		500	5,572		44,869	50,000		399,998
				8,400	10,165	9,870	13,287	67,308	536,932	2,255,458
栄 浦	1	36. 8.25		1,150		7,777	1,000	26,932	33,480	27,186
										2,588,520
サロマ湖	4	63. 3.31								
浜佐呂間	1	36. 8.25		8,500	5,860	13,894	2,980	9,730	71,583	374,311
									795,239	26,310
富 武 士	1	26. 6.29	41,680	55,575	19,643	24,120	160,446	1,006,391	1,001,484	2,205,321
			3,000		515		2,950	680	10,960	17,120
芭 露	1	57.10. 8							100,000	229,954
									34,356	34,217
登 栄 床	1	26. 6.29	19,552	28,054	31,827	57,647	341,222	796,979	60,605	36,310
				1,200					74,080	55,396
湧 別	1	27.10. 6		53,800	218,580	325,603	299,157	391,000	2,235,695	3,477,787
	2	57. 2. 1	4,500				12,051	4,970	43,934	118,762
沙 留	1	27.10. 6		36,900	249,322	305,353	60,838	392,497	2,732,060	2,259,900
	2	37. 1.30	4,180				10,348	700	44,973	30,317
興 部	1	37. 2.17		7,200		19,975	92,835	444,000	2,234,665	185,290
					693	9,440	600			50,774
沢 木	1	26.10.17		18,000	17,182		104,919	568,682	609,669	823,540
					2,390	3,760	280		2,000	17,892
雄 武	2	27.11.24		7,500	97,968	282,738	44,910	14,880	50,000	49,850
			5,000	587		2,500		1,200	23,154	100,000
元 稻 府	4	26. 6.29	108,000	126,800	97,490	90,200	623,790	1,920,000	40,320	2,860,910
						510		3,720		
幌 内	1	28.12.28		6,300	117,190	37,933	23,990	5,980	29,890	455,000
							4,910	5,772	19,131	56,340
										3,262

(第1～9次計画事業名)

凡例

- 特定(広域・地域) (修 築)
- 一般(広域・地域) (改 修)
- 機能高度化 (局部改良)
- 活性化対策 (高度利用)
- きめ細かな交付金
- 機能保全事業
- 道単事業 (道単事業)

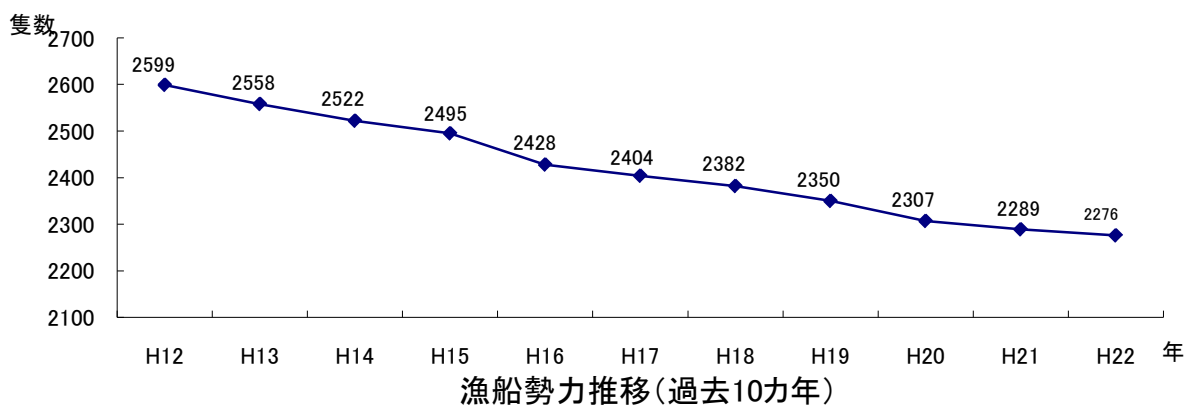
(単位:千円)

第9次整備計画	水産基盤整備計画									
H6～12年	13年	14年	15年	16年	17年	18年	19年	20年	21年	22年
9,633,243	831,800	1,664,200	788,600	898,374	1,057,480	681,617	1,088,382	2,291,183	1,885,426	1,901,672
26,017	1,280		733	5,462	14,116	1,067	11,389	1,005	825	617
294,000										
83,773	14,335	24,410	9,593	4,114	4,830	15,298	9,924	8,411	263	10,235
4,724,190			25,501	15,265	109,490	363,977	258,000	291,732	402,570	335,643
225,663	25,701	13,977	25,329	11,040	14,602	16,252	14,942	11,758		543
9,333	1,333	4,284		1,157	1,773	1,274	470	218	864	1,093
506,270	120,000	79,900	269,600	257,662	600,286	23,440	204,800	424,633	785,763	150,183
91,699	21,313	5,229	3,876	1,029	7,245	5,696		1,089	259	4,657
1,467,350	749,511	234,098	290,044	248,016	276,707	245,518	239,861	262,703	105,525	116,057
									107	205
1,720,156	563,789	426,942	533,315	669,390	640,217	234,780	110,580	46,190	187,646	398,097
124,295	17,234	20,261	12,781	16,441	19,953	16,395	18,167	7,876	10,661	10,449
306,875										
32,942	11,907	12,258		6,185	2,451	4,080	4,515			
262,400										
24,526	14,779			367	1,953	3,820	1,748	2,579	968	395
7,842,950	1,107,700	1,178,200	968,300	688,033	260,572	317,280	534,300	689,270	526,543	342,727
					620		469	630	255	
										38,735
295,000	151,823									
14,781		743	49	174	4,132	1,911	977	4,602	567	1,907
4,121,900	502,912	321,942	292,809	229,230	391,902	306,359	290,033	397,845	765,257	645,069
										4,977
3,470	827	2,858	18,557	5,618	1,040	861	14,774	20,556	48,214	3,947
986,047	453,709	396,499	409,471	486,205	640,415	447,076	373,775	621,577		
45,190	19,404	14,319	12,755	14,784	10,185	10,733	4,620	987	840	330
		39,803	89,504	44,346						
34,029	2,104			1,876	1,180		447	1,523	1,170	994
3,866,166	657,194	562,677	524,731	458,223	136,868	69,678	321,010	172,127	812,223	492,146
297,036	15,971	10,290	18,284	34,153	15,236	32,860	4,795	18,007	18,991	38,634
					80,294					
67,901	21,755	14,857	1,995	15,425	2,648	318	2,720	7,681	759	7,479
441,300		39,720	33,479	146,832	132,647	121,422	147,143	103,575	291,439	214,317
										11,109
										5,600
194,159	36,209	25,820	16,895	6,174	19,304	5,225	4,005	13,633	3,539	731
	31,788	99,239	154,935	182,175	173,471	162,026	174,572	62,223	27,825	82,768
26,016	406			1,622	656	445		717		448
3,393,662	838,908	518,925	540,335	484,460	589,775	502,068	481,411	234,670	300,889	245,766
20,947	326			1,044	743	2,292		2,496		1,273
3,837,680	743,100	689,200	391,300	346,290	221,130	253,066	414,600	313,000	278,093	410,529
807			919	4,857	2,489		1,754			411
300,000							10,000	52,668	142,590	148,302
30,209			767	7,585	1,689		8,001		915	

※資料:水産課

2 漁船勢力

(平成22年12月31日現在)



(1) 海水漁船

(単位:隻)

階層別		無動力	1t未満	1t以上	3t以上	5t以上	10t以上	15t以上	20t以上	30t以上	50t以上	100t以上	200t以上	動力計	合計
市町村	漁協別			3t未満	5t未満	10t未満	15t未満	20t未満	30t未満	50t未満	100t未満	200t未満			
雄武町	雄武		167	140	6	13	37	8						371	371
興部町	沙留	3	36	98	10	34	22	3						203	206
紋別市	紋別		17	73	25	23	34	8				6		186	186
湧別町	湧別		28	179	141	12	28	6						394	394
佐呂間町	佐呂間		6	59	55	1	5	1						127	127
	常呂		1	37	27	3								68	68
北見市	常呂		2	117	99	28	20	7						273	273
小清水町	網走		2											2	2
網走市	網走		55	119	13	1	29	15		3		3		238	238
	西網走		20	151	37	5								213	213
大空町	西網走		2	2										4	4
斜里町	斜里第一	1	20	32	13	2	7	22						96	97
	ウト口		17	34	6	4	3	20						84	84
計		4	373	1041	432	126	185	90	0	3	0	9	0	2259	2263
非漁協組合員 (官公庁船含む)			2	2	1	1		2		1				9	9
合計		4	375	1043	433	127	185	92	0	4	0	9	0	2268	2272

(2) 淡水漁船

(単位:隻)

階層別		無動力	1t未満	1t以上	3t以上	5t以上	10t以上	15t以上	20t以上	30t以上	50t以上	100t以上	200t以上	動力計	合計
市町村	漁協別			3t未満	5t未満	10t未満	15t未満	20t未満	30t未満	50t未満	100t未満	200t未満			
非漁協組合員 (官公庁船含む)				3	1									4	4

※参考:北海道漁船統計表

《第6 海面漁業の状況》

1 漁業権免許状況

① 定置漁業権の内容

(1) 免許統数内訳

・ さけ定置漁業(存続期間:平成25年12月31日まで)

漁協名	統数	単独		共同		
		個人	法人	個人	個人と法人	法人と個人
雄武	8			8		
沙留	9			9		
紋別	7			7		
湧別	5			5		
佐呂間	2			2		
常呂	9			9		
網走	13			13		
斜里第一	15	11			1	3
ウトロ	10	9			1	
合計	78	0	20	53	2	3

・ さけ・ます定置漁業(存続期間:平成22年12月31日まで)

漁協名	統数	単独		共同		
		個人	法人	個人	個人と法人	法人と個人
雄武	14			14		
沙留	14			14		
紋別	12			12		
湧別	8			8		
佐呂間	4			4		
常呂	18	8		10		
網走	27			27		
斜里第一	36	2	25	5	2	2
ウトロ	36		34	2		
合計	169	10	59	96	2	2

(2) 定置漁業権漁期一覧表

・ さけ定置漁業(平成21年3月1日免許)

漁協名	統数	漁業権番号	漁業時期	操業期間		
				陸網	中網	沖網
雄武	8	雄さけ定第1~8号	7. 15~12. 25	9. 3~11. 30	-	9. 8~11. 30
沙留	9	興さけ定第1~9号	"	"	-	"
紋別	7	紋さけ定第1~7号	"	"	-	"
湧別	5	湧さけ定第1、3、4号	8. 1~12. 15	9. 4~11. 30	9. 8~11. 30	9. 10~11. 30
		湧さけ定第2号	"	"	-	9. 9~11. 30
		湧小さけ定第1号	8. 30~11. 20	9. 4~11. 15	-	9. 9~11. 15
佐呂間	2	常さけ定第1号	8. 1~12. 15	9. 4~11. 30	9. 8~11. 30	9. 10~11. 30
		常小さけ定第1号	8. 30~11. 20	9. 4~11. 15	-	9. 9~11. 15
常呂	9	常さけ定第2、4~8号	8. 1~12. 15	9. 4~11. 30	9. 8~11. 30	9. 10~11. 30
		常さけ定第3号	"	"	-	9. 9~11. 30
		常小さけ定第2、3号	8. 30~11. 20	9. 4~11. 15	-	9. 9~11. 30
網走	13	網さけ定第1、2、4~8号	8. 1~12. 10	9. 6~11. 30	9. 10~11. 30	9. 12~11. 30
		網小さけ定第3号	"	"	-	9. 11~11. 30
		小清さけ定第1、3号	"	"	9. 10~11. 30	9. 12~11. 30
		小清さけ定第2、4号	"	"	-	9. 11~11. 30
		網小さけ定第1号	9. 1~11. 20	9. 6~11. 15	-	-
斜里第一	15	小清さけ定第5、6号	6. 1~12. 10	9. 6~11. 30	9. 10~11. 30	9. 12~11. 30
		斜さけ定第1~6号	"	"	"	"
		斜さけ・ほっけ定第1、2号	4. 25~12. 10	5. 1~7. 31 9. 6~11. 30	5. 1~7. 31 9. 10~11. 30	5. 1~7. 31 9. 12~11. 30
		斜さけ定第7~9号	6. 1~12. 5	9. 7~11. 25	9. 11~11. 25	9. 13~11. 25
		斜さけ・ほっけ定第10、13号	4. 25~12. 5	5. 1~7. 31 9. 7~11. 25	5. 1~7. 31 9. 11~11. 25	5. 1~7. 31 9. 13~11. 25
ウトロ	10	斜さけ・ほっけ定第3~9、11、12、14号	"	"	"	"

・ さけ・ます定置漁業(平成21年9月1日免許)

漁協名	統数	漁業権番号	操業期間	
			専業	兼業
雄武	14	雄さけ・ます定第1~14号	9. 1~9. 15	
沙留	14	興さけ・ます定第1~14号	"	
紋別	12	紋さけ・ます定第1~12号	"	
湧別	8	湧さけ・ます定第1~8号	9. 1~9. 15	
佐呂間	4	常さけ・ます定第1~4号	"	
常呂	18	常さけ・ます定第5~22号	専業 9. 1~9. 15 兼業 9. 1~9. 3	
網走	27	網さけ・ます定第1~27号	専業 9. 1~9. 8 兼業 9. 1~9. 3	
斜里第一	36	斜さけ・ます定第1~36号	専業 9. 1~9. 10 兼業 9. 1~9. 8	
ウトロ	36	宇さけ・ます定第1~36号	専業 9. 1~9. 10 兼業 9. 1~9. 8	

② 海面共同漁業権、海面区画漁業権の内容

・ 海面共同漁業権(第一種)(平成15年9月1日~平成25年8月31日)

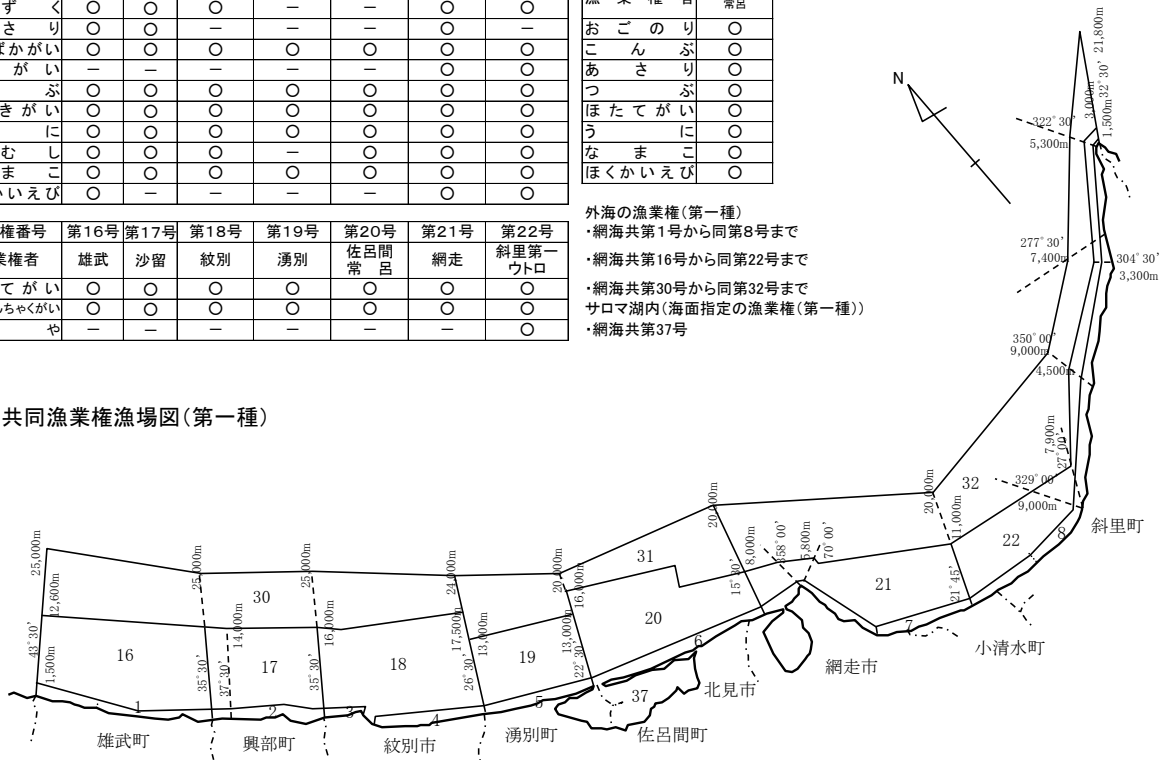
漁業権番号	第1号	第2号	第3・4号	第5号	第6号	第7号	第8号
漁業権者	雄武	沙留	紋別	湧別	佐呂間 常呂	網走	斜里第一 ウトロ
こんぶ	○	○	○	-	-	○	○
のり	○	-	○	-	○	○	○
ふすま	○	○	-	-	-	○	○
あさり	○	○	-	-	-	○	-
えぞばかがい	○	○	○	○	○	○	-
さらがい	-	-	-	-	○	○	○
つばい	○	○	○	○	○	○	○
ほっきがい	○	○	○	○	○	○	○
うに	○	○	○	○	○	○	○
えむし	○	○	○	-	○	○	○
なまこ	○	○	○	○	○	○	○
ほくかいえび	○	-	-	-	-	○	○

漁業権番号	第30号	第31号	第32号
漁業権者	雄武・沙留 紋別	湧別・佐呂間 常呂	網走・斜里第一 ウトロ
たこ	○	○	○
漁業権番号	第37号		
漁業権者	湧別・佐呂間 常呂		
おごのり	○		
こんぶ	○		
あさり	○		
つばい	○		
ほたてがい	○		
うに	○		
なまこ	○		
ほくかいえび	○		

漁業権番号	第16号	第17号	第18号	第19号	第20号	第21号	第22号
漁業権者	雄武	沙留	紋別	湧別	佐呂間 常呂	網走	斜里第一 ウトロ
ほたてがい	○	○	○	○	○	○	○
えぞきんちゃくがい	○	○	○	○	○	○	○
ほや	-	-	-	-	-	-	○

外海の漁業権(第一種)
・ 網海共第1号から同第8号まで
・ 網海共第16号から同第22号まで
・ 網海共第30号から同第32号まで
・ サロマ湖内(海面指定の漁業権(第一種))
・ 網海共第37号

・ 海面共同漁業権漁場図(第一種)



・海面共同漁業権(第二・三種)(平成15年9月1日～平成25年8月31日)

漁業権番号	第9号	第10号	第11号	第12号	第13号	第14号	第15号
漁業権者	雄武	沙留	紋別	湧別	佐呂間常呂	網走	斜里第一ウトロ
第二種	いwash・ます・にしん小型定置網	○	○	○	○	○	○
第三種	まさ小型定置網	○	○	○	○	○	○
	ちか・いかなご地びき網	○	○	○	○	○	○

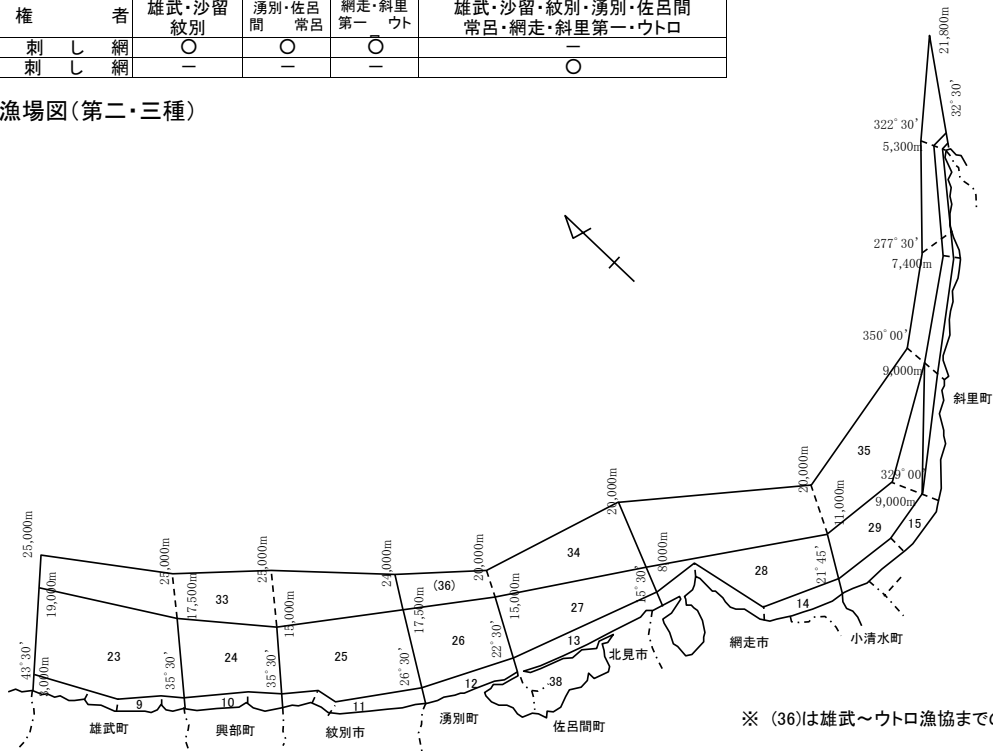
漁業権番号	第23号	第24号	第25号	第26号	第27号	第28号	第29号
漁業権者	雄武	沙留	紋別	湧別	佐呂間常呂	網走	斜里第一ウトロ
第二種	かれい刺し網	○	○	○	○	○	○
	そい・ほっけ刺し網	○	○	○	○	○	○
	にしん刺し網	○	○	○	○	○	○
	はたはた・ちか刺し網	○	○	○	○	○	○
	いか・ほっけ・かれい底建網	○	○	○	○	○	○

漁業権番号	第33号	第34号	第35号	第36号
漁業権者	雄武・沙留紋別	湧別・佐呂間常呂	網走・斜里第一ウトロ	雄武・沙留・紋別・湧別・佐呂間常呂・網走・斜里第一ウトロ
第二種	かれい刺し網	○	○	○
	にしん刺し網	○	○	○

漁業権番号	第38号	
漁業権者	湧別・佐呂間常呂	
第二種	かれい刺し網	○
	ちか・さより刺し網	○
	にしん刺し網	○
	ちか・きゅうりうお・こまい小型定置網	○
	こまい・かれい底建網	○
	かれい水下待網	○
第三種	ちか・きゅうりうお地びき網	○

外海の漁業権(第二・三種)
 ・網海共第9号から同第15号まで
 ・網海共第23号から同第29号まで
 ・網海共第33号から同第35号まで
 ・網海共第36号
 サロマ湖内(海面指定)の漁業権(第二・三種)
 ・網海共第38号

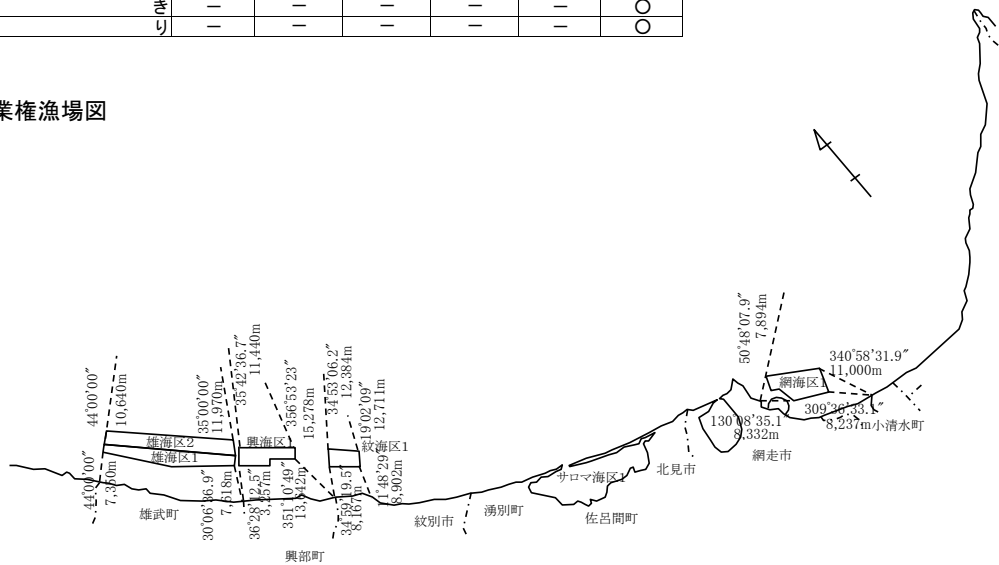
・海面共同漁業権漁場図(第二・三種)



・海面区画漁業権(平成20年9月1日～平成25年8月31日)

漁業権番号	雄海区第1号	雄海区第2号	興海区第1号	紋海区第1号	網海区第1号	サロマ海区第1号
漁業権者	雄武漁協	雄武漁協	沙留漁協	紋別漁協	網走漁協	サロマ湖養殖漁協
漁業種類	ほたてがいきり	○	○	○	○	○
	かき	○	○	○	○	○
	のり	○	○	○	○	○

・海面区画漁業権漁場図



2 共同及び区画漁業の行使状況

・平成22年度海面共同漁業権行使数(平成22年12月31日現在)
 《外海》(網海共第1号～第36号)

漁業種類	雄武	沙留	紋別	湧別	佐呂間	常呂	網走	第斜一里	ウトロ	合計
こんぶ	78	56	24	—	—	—	52	2	8	220
のり	0	—	0	—	0	0	3	1	2	6
ふのり	—	13	—	—	—	—	9	6	33	61
もずく	21	6	0	—	—	—	60	3	10	100
あさり	0	27	—	—	—	—	71	—	—	98
えぞばかがい	5	4	5	13	3	9	7	6	0	52
さらがい	—	—	—	—	—	—	7	6	0	13
つぶ	50	10	18	3	14	4	18	4	4	125
ほっきがい	5	4	5	13	3	9	7	6	0	52
うに	72	10	7	0	0	0	13	3	9	114
えむし	0	3	2	—	0	1	12	0	1	19
なまこ	9	8	2	0	0	0	15	4	5	43
ほくかいえび	65	—	—	—	—	—	19	1	16	101
ほや	—	—	—	—	—	—	—	2	—	2
ほたて	10	10	18	13	3	13	9	2	0	78
えぞきんちゃくがい	10	10	18	13	3	13	9	2	0	78
たご(30-32号)	142	52	30	12	0	13	39	11	34	333
いわし・ます・にしん小型定置	0	9	20	12	4	14	61	24	7	151
ます小型定置	24	13	20	12	5	18	32	57	57	238
かれい刺し網	39	43	14	17	13	14	62	9	19	230
かれい刺し網(33-35号)	0	0	0	0	0	0	0	3	19	22
そい・ほっけ刺し網	0	10	0	0	0	11	44	9	19	93
にしん刺し網	35	40	25	50	19	57	79	8	0	313
にしん刺し網(36号)	0	6	0	0	1	1	19	0	0	27
はたはた・ちか刺し網	38	24	5	0	0	1	40	7	0	115
いか・ほっけ・かれい底建網	29	28	37	14	2	6	3	0	0	119
ちか・いかなご地びき網	0	7	0	0	0	1	—	—	—	8
はたはた・ちか地びき網	—	—	—	—	—	—	35	4	0	39

《サロマ湖内》(網海共第37号)

漁業種類	湧別	佐呂間	常呂	合計
おごり	0	0	0	0
こんぶ	0	0	0	0
あさり	8	0	7	15
つぶ	3	0	0	3
ほたてがい	0	0	0	0
うに	16	4	8	28
なまこ	0	0	0	0
ほくかいえび	44	22	44	110

《サロマ湖内》(網海共第38号)

漁業種類	湧別	佐呂間	常呂	合計
かれい刺し網	40	20	19	79
ちか・さより刺し網	13	22	26	61
にしん刺し網	49	31	76	156
ちか・きゅうりうお・こまい小型定置網	43	29	39	111
こまい・かれい底建網	0	0	0	0
かれい氷下待網	48	24	19	91
ちか・きゅうりうお地びき網	0	0	0	0

・平成22年海面区画漁業権行使数(平成22年12月31日現在)

	雄武漁協	沙留漁協	紋別漁協	網走漁協	サロマ湖養殖漁協	合計
ほたてがい	38件 391台	8件 150台	8件 154台	13件 294台	402件 12,214台	469件 13,203台
かき	—	—	—	—	244件 32,130連	244件 32,130連
のり	—	—	—	—	1件 150反	1件 150反

3 漁業許可状況

(起業の認可を含む)

(平成22年1月1日～平成22年12月31日)

漁業種類	雄武	沙留	紋別	湧別	佐呂間	常呂	網走	斜里第一	ウトロ	合計
大臣許可										
遠洋底びき網				3						3
沖合底びき網				4(2)						7(2)
遠洋かつお・まぐろ										2
中型さけ・ます流し網				1						1
さんま(北太平洋)										2
いかつり										2
知事許可										
すけとうだらはえなわ									5	5
すけとうだら刺し網				1					11	12
ほっけ刺し網									1	1
かに固定式刺し網	12			10					3	34
けがにかご	11			8					5	45
いるか突棒				3					1	4
知事許可										
にしん刺し網	17			16					4	49
すけとうだら刺し網									3	3
たら刺し網									5	5
はえなわ									5	14
きちじはえなわ									5	5
きちじ刺し網										2
さんま(オホーツク)	39			45					3	118
潜水器				8					1	13
支庁処分										
ほたてがい桁網	10			18					3	78
ほっきがい桁網	5			5					3	52
うに桁網									8	20
なまこ桁網	9									10
ほや桁網									2	2
機船船びき網									15	15
いかつり(小型)	4			1					1	54
つぶかご									2	2

()内はオッターコントロール船

4 漁業種類別操業期間

漁業種類別	月別												備考
	1	2	3	4	5	6	7	8	9	10	11	12	
さけ定置									—	—	—		
小型定置網				—	—	—	—	—	—				
底建網					—	—	—	—	—	—	—	—	
沖合底びき網	—	—	—	—	—	—	—	—	—	—	—	—	
ほたてがいた網				—	—	—	—	—	—	—	—	—	
ほっきがいた網				—	—			—	—	—			
うにけた網				—	—	—	—	—	—	—			
えぞばかがいた網				—	—			—	—				
にしん刺し網			—	—	—								
すけとうだら刺し網				—	—	—	—	—	—	—	—	—	
ほっけ刺し網					—	—	—	—	—	—			
かに刺し網				—	—	—	—	—	—				
かれい刺し網				—	—	—	—	—	—	—	—	—	
その他刺し網				—	—	—	—	—	—	—	—	—	
すけとうだらはえなわ					—	—	—	—	—	—	—	—	
はえなわ	—			—	—	—	—	—	—	—	—	—	
たこからつりなわ	—	—									—	—	
たこばこ	—	—	—	—	—	—	—	—	—	—	—	—	
けがにかご			—	—	—	—	—	—	—				
つぶかご				—	—	—	—	—	—	—	—	—	
オホーツク海さんま棒受網								—	—	—	—	—	
こんぶ						—	—	—	—	—	—	—	

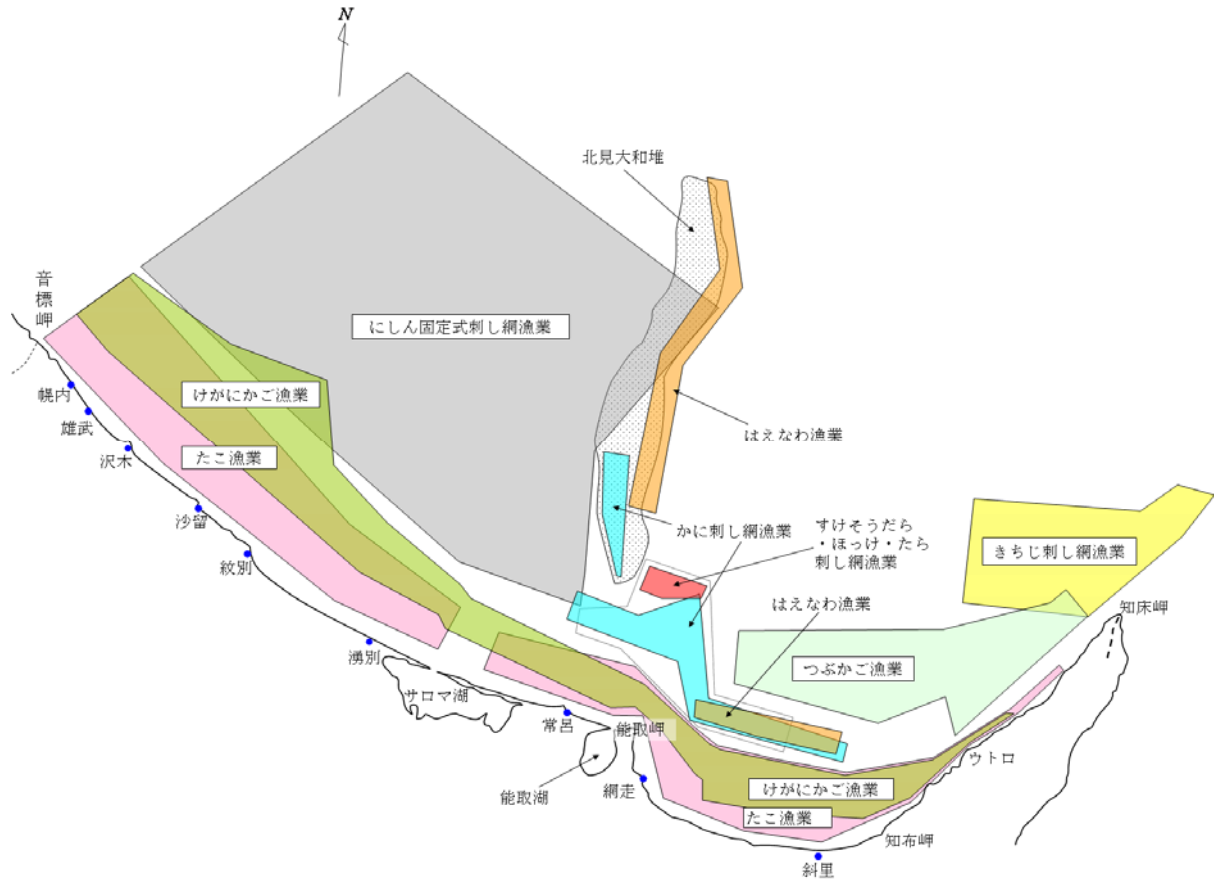
(注) — は例年の主漁期であり、— は変動期である。

5 遊漁船業の適正化に関する法律に基づく遊漁船業者登録状況(平成23年3月31日現在)

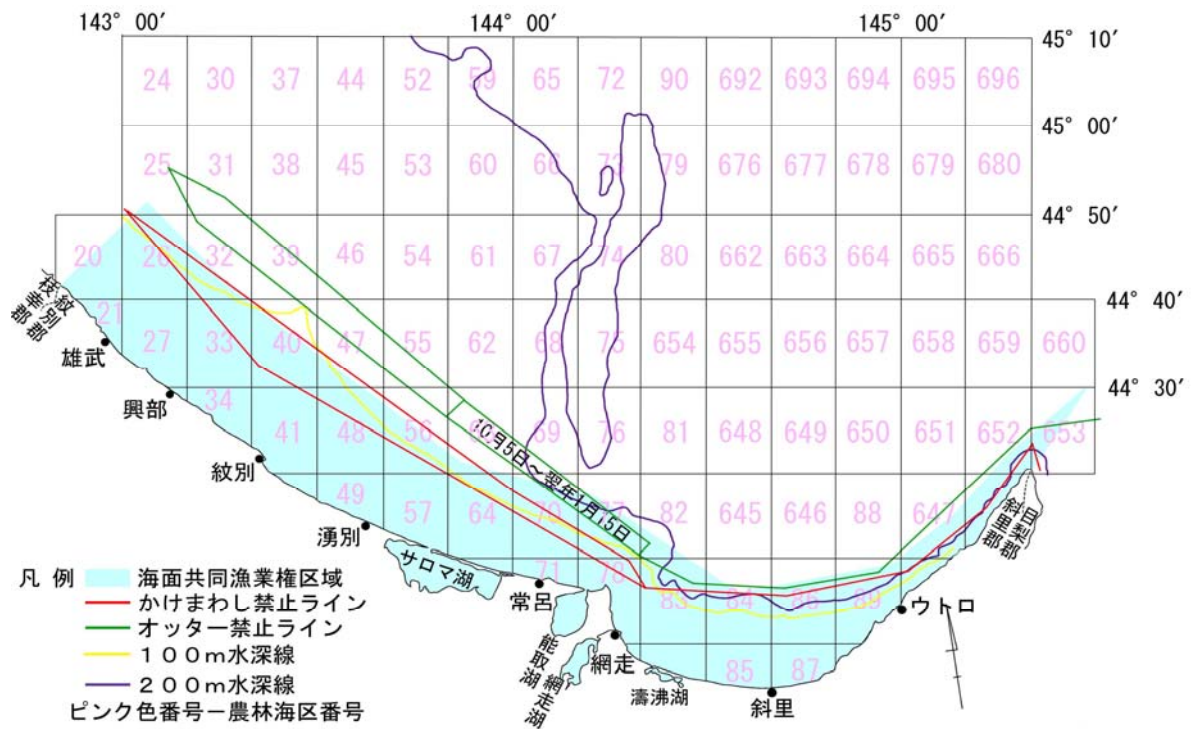
市町村	区分	登録者数	隻数	漁業との兼業		専業	
				登録者数	隻数	登録者数	隻数
斜里町		31	31	10	10	21	21
清里町		2	2	0	0	2	2
小清水町		4	4	0	0	4	4
大空町		1	1	0	0	1	1
網走市		21	21	5	5	16	16
美幌町		3	3	0	0	3	3
北見市		30	32	10	10	20	22
訓子府町		1	1	0	0	1	1
置戸町		1	1	0	0	1	1
佐呂間町		11	13	6	6	5	7
湧別町		29	29	26	26	3	3
遠軽町		11	12	0	0	11	12
紋別市		15	15	7	7	8	8
興部町		14	17	14	17	0	0
雄武町		14	14	14	14	0	0
管外		1	1	0	0	1	1
合計		189	197	92	95	97	102



6 漁業種類別主要漁場図



7 オホーツク総合振興局管内操業区域図



《第7 内水面漁業の状況》

1 漁業権免許状況

・内水面共同漁業権(平成15年9月1日～平成25年8月31日まで)

漁業権番号	第1号	第2号	第3号	第4号	第5号	第6号	第7号	第8号	第9号	第10号	第11号	第12号
漁業権者	網走	網走	西網走 網走	西網走	西網走	サロマ湖養殖	サロマ湖養殖	サロマ湖養殖	湧別 紋別	紋別	雄武	紋別
漁場	濤沸湖	藻琴湖	網走川	網走湖	能取湖	ライトコロ川	佐呂間別川	芭露川	シブツナイ湖	コムケ湖	御西川	コムケ湖
第一種	しじみがい	○	○	○	○	○	○	○	○	○	○	○
	おこのり	○	○	○	○	○	○	○	○	○	○	○
	ほたてがい	○	○	○	○	○	○	○	○	○	○	○
	かき	○	○	○	○	○	○	○	○	○	○	○
	つぶ	○	○	○	○	○	○	○	○	○	○	○
	ほくかいえび	○	○	○	○	○	○	○	○	○	○	○
	うに	○	○	○	○	○	○	○	○	○	○	○
第五種	ほつきがい	○	○	○	○	○	○	○	○	○	○	○
	あさり	○	○	○	○	○	○	○	○	○	○	○
	わかさぎ	○	○	○	○	○	○	○	○	○	○	○
	えび	○	○	○	○	○	○	○	○	○	○	○
	こい	○	○	○	○	○	○	○	○	○	○	○
	しちうお	○	○	○	○	○	○	○	○	○	○	○
	かれい	○	○	○	○	○	○	○	○	○	○	○
にしん	○	○	○	○	○	○	○	○	○	○	○	
ちか	○	○	○	○	○	○	○	○	○	○	○	
きゅうりうお	○	○	○	○	○	○	○	○	○	○	○	

・内水面区画漁業権(平成20年9月1日～平成25年8月31日まで)

漁業権番号	第1号	第2号	第3号	第4号	第5号
漁業権者	西網走	置戸町	網走	網走	紋別
漁場	能取湖	置戸湖	濤沸湖	藻琴湖	コムケ湖
第一種	ほたてがい	○	○	○	○
	かき	○	○	○	○
第二種	こい	○	○	○	○
	わかさぎ	○	○	○	○
	やまべ	○	○	○	○
	にじます	○	○	○	○

2 共同及び区画漁業権の行使状況

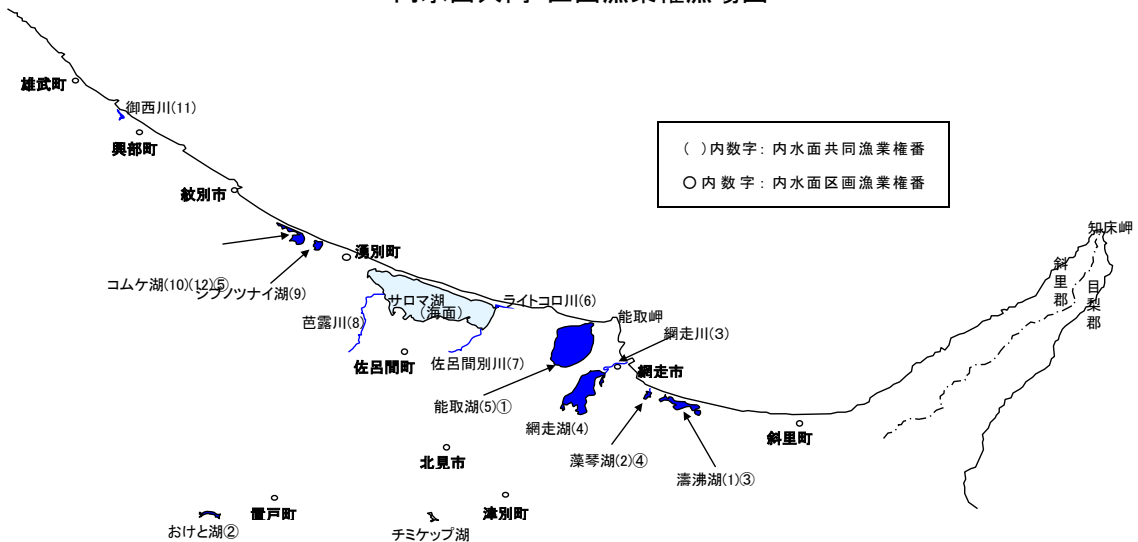
・平成22年内水面共同漁業権行使数(平成22年12月31日現在)

漁業権番号	第1号	第2号	第3号	第4号	第5号	第6号	第7号	第8号	第9号	第10号	第11号	第12号
漁業権者	網走	網走	西網走 網走	西網走	西網走	サロマ湖養殖	サロマ湖養殖	サロマ湖養殖	湧別 紋別	紋別	雄武	紋別
漁場	濤沸湖	藻琴湖	網走川	網走湖	能取湖	ライトコロ川	佐呂間別川	芭露川	シブツナイ湖	コムケ湖	御西川	コムケ湖
第一種	しじみがい	9	4	41、13	41	20	—	—	7、8	1	56	—
	おこのり	9	—	—	—	—	—	—	—	—	—	—
	ほたてがい	—	—	—	—	32	—	—	—	—	—	—
	かき	—	—	—	—	32	—	—	—	—	—	—
	つぶ	—	—	—	—	32	—	—	—	—	—	—
	ほくかいえび	—	—	—	—	32	—	—	—	—	—	—
	うに	—	—	—	—	32	—	—	—	—	—	—
第五種	ほつきがい	—	—	—	—	32	—	—	—	—	—	—
	あさり	—	—	—	—	32	—	—	—	1	—	—
	わかさぎ	9	4	—	30	—	—	0	4、0	1	—	—
	えび	9	—	—	41	—	—	—	1、0	1	—	—
	こい	9	—	—	41	—	—	—	—	—	—	—
	しちうお	—	—	—	30	—	—	1	4	—	—	—
	かれい	—	—	—	—	32	—	—	—	—	—	—
にしん	9	4	—	—	32	—	—	—	—	—	—	
ちか	—	—	—	—	32	—	0	0	—	—	—	
きゅうりうお	—	—	—	—	32	—	0	0	—	—	—	

・平成22年内水面区画漁業権行使数(平成22年12月31日現在)

漁業権番号	第1号	第2号	第3号	第4号	第5号
漁業権者	西網走	置戸町	網走	網走	紋別
漁場	能取湖	置戸湖	濤沸湖	藻琴湖	コムケ湖
第一種	ほたてがい	32件 294台	—	—	—
	かき	—	—	9件 1台	4件 1台 60台
第二種	こい	—	0件 0台	—	—
	わかさぎ	—	0件 0台	—	—
	やまべ	—	0件 0台	—	—
	にじます	—	0件 0台	—	—

内水面共同・区画漁業権漁場図



3 漁業許可状況

(平成22年1月1日～平成22年12月31日)

漁業種類	紋別	湧別	西網走	網走	合計
知事許可	—	—	5	—	5
ほたてがい桁網	—	—	—	5	5
うに桁網	—	—	—	—	—
しじみがい桁網	7	7	82(41*2)	4	100

4 内水面漁業生産高及び主要湖沼の概況

(1) 内水面

(数量:トン、金額:千円)

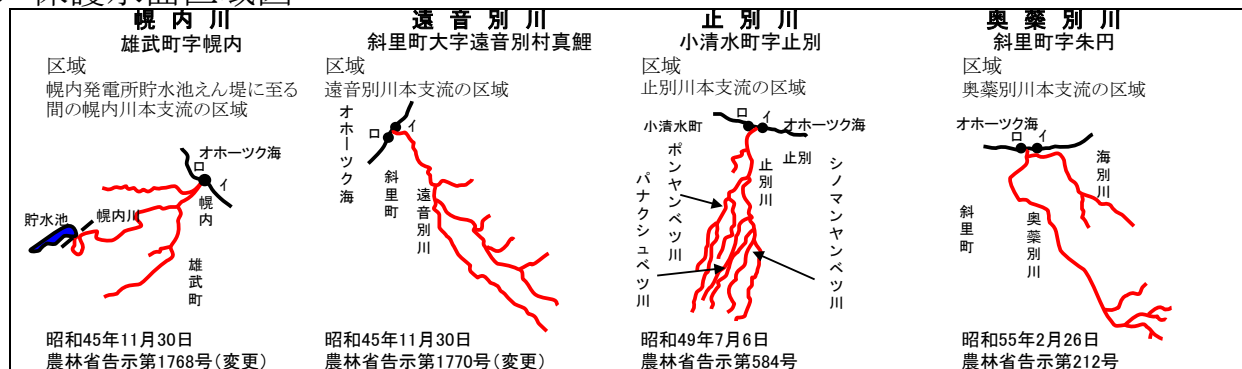
市町名	湖沼 (河川)	漁業権設 定の有無	平成22年生産高		主要魚類	増養殖事業 実施魚種	湖沼の概要				
			数量	金額			面積km ²	最大水深m	湖水型	注入河川数	排出河川数
網走市	濤沸湖	内共 内区	29.0	11,078	わかさぎ	わかさぎ	9.01	2.5	汽水	5	1
					にしん	にしん					
					かき	かき					
	藻琴湖	内共 内区	22.2	19,072	わかさぎ	わかさぎ	1.12	5.8	汽水	3	1
					しじみ	にしん					
					かき	かき					
	網走湖 網走川	内共	1,028.2	674,915	しじみ	わかさぎ	36.15	16.8	淡水	3	1
					わかさぎ	しらうお					
	能取湖	内共 内区	3,377.0	769,911	ほたて	かかれい	58.51	21.2	汽水	11	1
					かかれい						
うに											
ほくかいえび											
北見市	ライトコロ川	内共	11.0	12,900	しじみ	しじみ	—	—	—	—	—
佐呂間町	佐呂間別川	内共	0.0	0	わかさぎ	—	—	—	—	—	
					ちか	—	—	—	—	—	
湧別町	芭露川	内共	0.0	0	わかさぎ	—	—	—	—	—	
湧別町 紋別市	シブノツナイ湖	内共	54.6	43,576	しじみ	—	2.76	3	汽水	3	—
					わかさぎ	—					
紋別市	コムケ湖	内共 内区	5.9	7,514	かき	かき	5.81	3.8	汽水	6	—
					ほくかいえび	—					
雄武町	御西川	内共	0.2	147	しじみ	しじみ	—	—	—	—	—
置戸町	おけと湖	内区	—	—	—	わかさぎ	2.1	40	人工湖	2	1
					—	やまべ					
計	—	—	4,528.1	1,539,113	—	—	—	—	—	—	—

(2) 海面

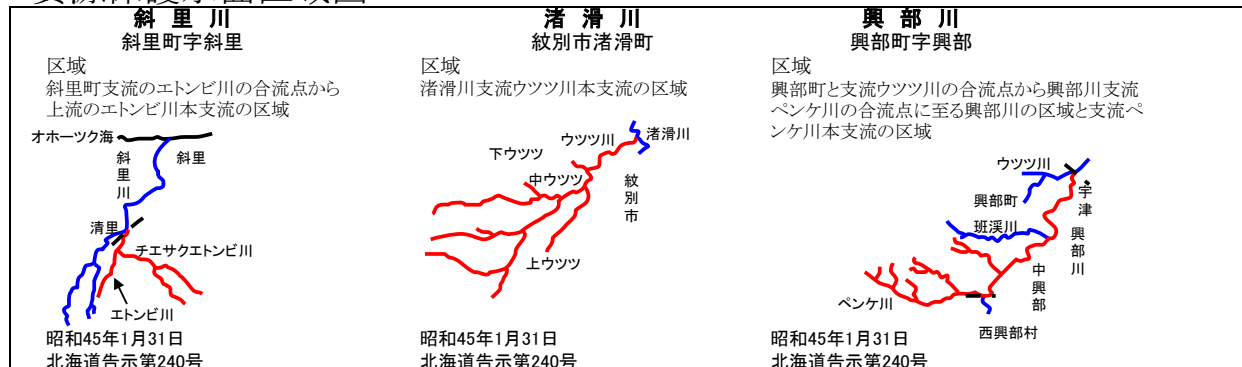
市町名	湖沼	漁業権設 定の種類	平成22年生産高			増養殖事業 実施魚種	湖沼の概要				
			魚種名	数量	金額		面積km ²	周囲km	最大水深m	湖水型	注入河川数
北見市	サロマ湖	海共 海区	ほたてがい	7,056.0	2,059,546	ほたて	150.29	72	19.5	汽水	11
佐呂間町			かき	994.0	496,436	かき					
			ほくかいえび	119.2	322,841	ほくかいえび					
			その他	637.0	473,916	その他					
湧別町			計	8,806.2	3,352,739	計					

※資料:水産課

5 保護水面区域図



6 資源保護水面区域図



《第8 さけ・ます増殖事業の状況》

1 平成23年度さけ・ます増殖事業河川

(○:さけ、□:からふと、◎:からふと+さくら、△:不足時採卵)

市町村名	水系	河川法上の区分	保護等			捕獲採卵		放流		摘要
			保護水面	資源保護水面	北海道漁業調整規則第42条及び同条の2の河口付近の禁止区域	さけ	ます	さけ	ます	
斜里町	ルシヤ川	普通						○	□	
	岩尾別川	〃				●	○	□	○	□
	遠音別川	〃	●			●	△	△	○	□
	奥薬別川	2級	●			●	△	□	○	□
小清水町	斜里川	〃		●		●	○	◎	○	◎
	止別川	〃	●			●	△	□	○	□
網走市	浦士別川	〃							○	□
	藻琴川	〃				●	△	△	○	□
	網走川	1級				●	○	□	○	□
	バイラギ川	普通							○	□
常呂町	能取湖	2級				●	△	△	○	□
佐呂間町	常呂川	1級				●	○	□	○	□
湧別町	サロマ湖	2級							○	□
	湧別川	1級				●	○	□	○	□
紋別市	モベツ川	2級						△		□
	コムケ湖	普通							○	
興部町	渚滑川	1級		●		●	○	□	○	□
	沙留川	2級								□
	藻興部川	2級								□
雄武町	興部川	2級		●		●			○	□
	雄武川	〃					△	△	○	□
	幌内川	〃	●			●	○	□	○	□

2 平成22年度さけ・ます親魚捕獲実績

(1) さけ

水系	捕獲河川	捕獲数 (尾)		
		計画	実績	達成率(%)
岩尾別	岩尾別	8,600	11,662	135.6
遠音別	遠音別	—	7,024	—
奥薬別	奥薬別	—	51,429	—
斜里	斜里	51,700	743,716	1,438.5
止別	止別	—	67,478	—
藻琴	藻琴	—	62,126	—
網走	網走	75,800	328,832	433.8
能取湖	能取	—	130,014	—
常呂	常呂	41,600	149,364	359.0
湧別	湧別	31,500	86,425	274.4
渚滑	渚滑	17,400	10,062	57.8
雄武	雄武	—	0	—
幌内	幌内	19,000	30,378	159.9
本年度合計		245,600	1,678,510	683.4
前年度合計		245,600	863,604	351.6
前年度対比(%)		100.0	194.4	—

(2) ます

水系	捕獲河川	捕獲数 (尾)		
		計画	実績	達成率(%)
岩尾別	岩尾別	29,600	47,541	160.6
遠音別	遠音別	—	24,728	—
奥薬別	奥薬別	22,200	78,222	352.4
斜里	斜里	44,200	193,062	436.8
止別	止別	29,200	64,200	219.9
藻琴	藻琴	—	7,874	—
網走	網走	10,000	5,960	59.6
能取湖	能取	—	45,374	—
常呂	常呂	21,900	88,116	402.4
湧別	湧別	15,800	75,892	480.3
渚滑	渚滑	21,300	34,609	162.5
雄武	雄武	—	7,639	—
幌内	幌内	15,800	32,144	203.4
本年度合計		210,000	705,361	335.9
前年度合計		210,000	1,125,848	536.1
前年度対比(%)		100.0	62.7	—

(3) さくらます

水系	事業所	捕獲河川	捕獲数 (尾)		
			計画	実績	達成率(%)
斜里	斜里	斜里	1,300	2,106	162.0
止別		止別	—	—	—
渚滑	渚滑	渚滑	—	—	—
幌内	幌内	幌内	—	—	—
本年度合計			1,300	2,106	162.0
前年度合計			1,300	2,165	166.5
前年度対比(%)			100.0	97.3	—

※資料：北見管内さけ・ます増殖事業協会

3 さけ・ます増殖施設の概要

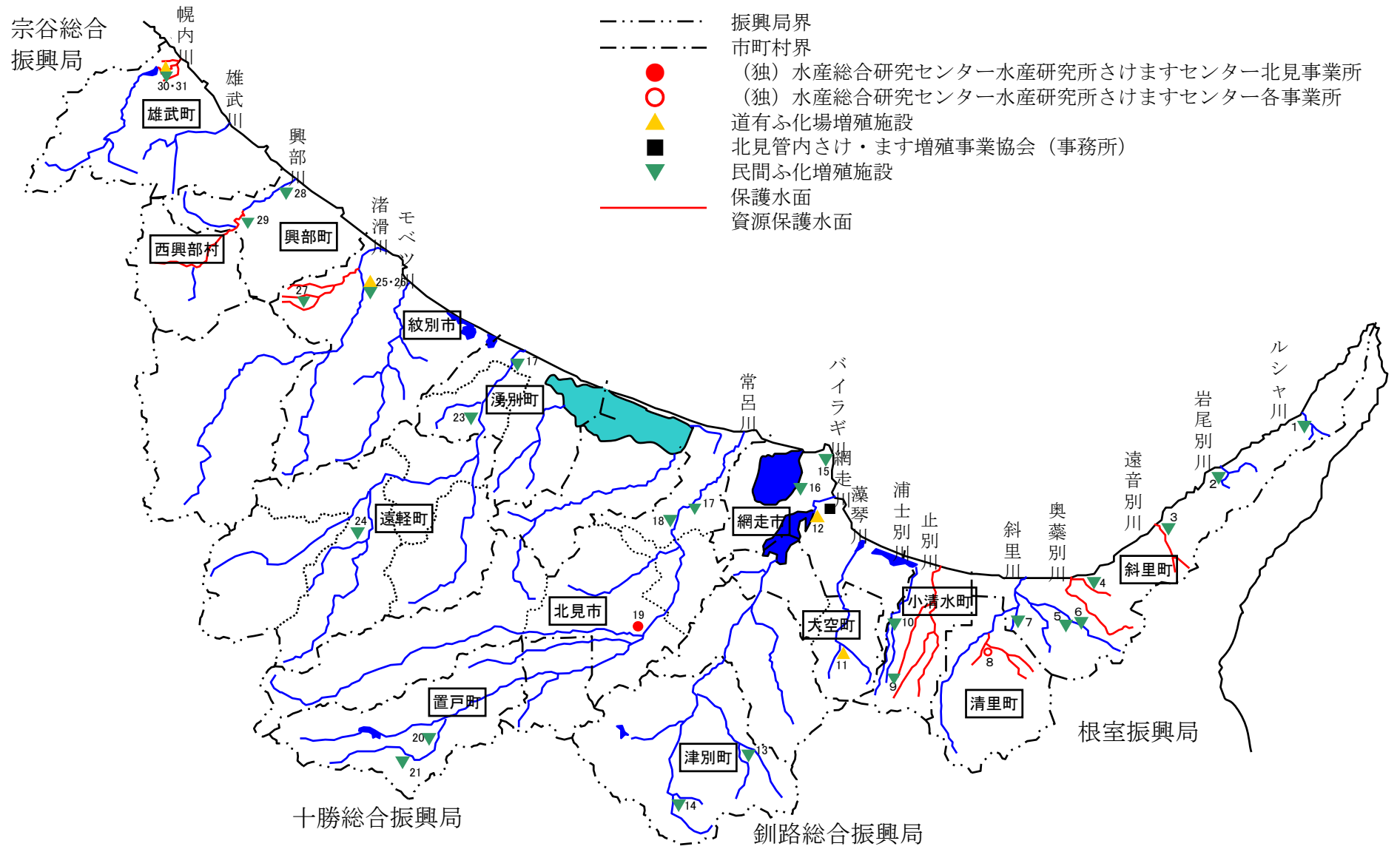
(平成22年12月31日現在)

記号	水系名	ふ化場名	所有者	用水種別	ふ化室	養魚池	飼育池
▼ 1	ルシャ川	ルシャ	北見管内増協	湧水	—	面積 能力 425.3㎡ 6,379千尾	面積 能力 136.8㎡ 1,368kg
▼ 2	岩尾別川	岩尾別	北見管内増協・ 道増協・ 斜里町	河川水	増・ア(2) ボックス 能力 40個 24個 26,600千粒	1,121.8㎡ 16,812千尾	770.6㎡ 7,706kg
▼ 3	遠音別川	遠音別	北見管内増協	河川水	—	231.2㎡ 3,468千尾	200.0㎡ 2,000kg
▼ 4	奥薬別川	奥薬別	北見管内増協・ 道増協	河川水 地下水	—	725.8㎡ 10,887千尾	742.8㎡ 7,428kg
▼ 5	斜里川	秋の川第1	北見管内増協	湧河川水	ボックス 能力 72個 35,000千粒	1,886.4㎡ 28,290千尾	2,432.0㎡ 24,320kg
▼ 6		秋の川第2	北見管内増協		—	798.0㎡ 11,970千尾	1,000.0㎡ 10,000kg
▼ 7		来運	北見管内増協	河川水	ボックス 能力 42個 20,000千粒	1,376.0㎡ 20,640千尾	1,704.0㎡ 17,040kg
○ 8		斜里	国	湧水	増・ア(2) ボックス 能力 10台 117台 62,500千粒	1,401.4㎡ 21,020千尾	1,652.4㎡ 16,000kg
▼ 9	止別川	止別	北見管内増協	河川水 地下水	—	645.1㎡ 9,676千尾	800.0㎡ 8,000kg
▼ 10	浦士別	神浦	北見管内増協	河川水	—	348.4㎡ 5,226千尾	387.0㎡ 3,870kg
▲ 11	藻琴川	藻琴	道	河川水 湧地 地下水	ボックス 能力 48個 23,000千粒	533.8㎡ 8,007千尾	909.1㎡ 9,091kg
▲ 12	網走川	網走	道	河川水	ボックス 能力 32台 15,000千粒	821.8㎡ 12,327千尾	914.2㎡ 9,142kg
▼ 13		上里	北見管内増協	河川水	ボックス 能力 24個 11,000千粒	1,965.6㎡ 29,484千尾	2,785.0㎡ 27,750kg
▼ 14		相生	道増協	河川水	ボックス 能力 118個 58,000千粒	1,701.0㎡ 25,655千尾	1,625.44㎡ 16,000kg
▼ 15	バイラギ川	バイラギ	網走漁協	河川水	—	—	二次 施設 316.0㎡ 2,000kg
▼ 16	能取湖	能取	北見管内増協	河川水	—	265.6㎡ 3,984千尾	—
▼ 17	常呂川	常呂	国	地下水	ボックス 能力 18個 8,000千粒	539.1㎡ 8,087千尾	697.8㎡ 6,978kg
▼ 18		日吉	北見管内増協・ 道増協	河川水 地下水	ボックス 能力 44個 21,000千粒	801.3㎡ 12,012千尾	1,072.5㎡ 10,725kg
● 19		北見	国	河川水	ボックス 能力 17個 8,500千粒	66.0㎡ 990千尾	160.08㎡ 1,000kg
▼ 20		置戸	北見管内増協	湧水	ボックス 能力 50個 24,000千粒	1,071.1㎡ 16,065千尾	228.0㎡ 2,280kg
▼ 21		春日	北見管内増協	河川水	—	—	916.9㎡ 9,169kg
▼ 22	湧別川	湧別五線	北見管内増協	地下水	ボックス 能力 24個 11,000千粒	1,150.8㎡ 17,262千尾	1,600.0㎡ 16,000kg
▼ 23		湧別	上湧別町	河川水 地下水	ボックス 能力 48個 23,000千粒	400.6㎡ 6,009千尾	416.3㎡ 4,160kg
▼ 24		丸瀬布	北見管内増協	河川水	ボックス 能力 70個 34,700千粒	1,344.0㎡ 20,160千尾	1,044.0㎡ 10,440kg
▲ 25	渚滑川	渚滑	道	河川水	増・ア(2) ボックス 能力 12個 90個 48,800千粒	768.0㎡ 11,520千尾	1,008.0㎡ 10,080kg
▼ 26		渚滑南	道増協	河川水	—	356.4㎡ 5,346千尾	820.0㎡ 8,200kg
▼ 27		ウツツ	北見管内増協・ 紋別漁協	河川水	—	315.0㎡ 4,725千尾	360.0㎡ 3,600kg
▼ 28	興部川	興部第1	沙留漁協	河川水	—	250.80㎡ 3,800千尾	579.60㎡ 5,796kg
▼ 29		興部第2	北見管内増協	地下水	浮上槽 80基 31,000千粒	—	面積 能力 1,400.00㎡ 14,000kg
▲ 30	幌内川	幌内 上段：さけ専 用 下段：ます専 用	道	地下水	ボックス 能力 64個 31,000千粒	834.96㎡ 12,500千尾	270.00㎡ 2,700kg
▼ 31		雄武	道増協	河川水 地下水	—	443.2㎡ 6,648千尾	221.0㎡ 2,210kg
						483.8㎡ 7,257千尾	676.8㎡ 6,768kg

※資料：北見管内さけます増殖事業協会
※施設の現況に合わせ算出した数値

4 さけ・ます増殖河川及び増殖事業所位置図

(平成22年12月31日現在)



《第9 水産業振興対策》

1 水産基盤整備事業(旧 沿岸漁場整備開発事業:平成12年度以前)

(1) 並型魚礁設置事業(補助事業)

(単位:千円)

年度	事業主体	設置場所	水深	事業量	事業費
53	湧別漁業協同組合	湧別町湧別漁港赤灯台より真方位 49° 12,000m	60m	480.9空 ³ m ³ 105個	5,700
54	〃	湧別町湧別漁港赤灯台より真方位 40° 12,000m	60m	435.1空 ³ m ³ 95個	5,628
	雄武町	雄武町元稲府漁港赤灯台より真方位 75° 3,000m	27m	435.1空 ³ m ³ 95個	5,650
55	斜里町	斜里町知布泊漁港赤灯台より真方位 345° 2,000m	35m	439.68空 ³ m ³ 96個	6,300
	湧別漁業協同組合	湧別町湧別漁港赤灯台より真方位 40° 12,000m	60m	444.26空 ³ m ³ 97個	6,200
56	斜里町	斜里町知布泊漁港赤灯台より真方位 345° 2,200m	35m	403.04空 ³ m ³ 88個	6,250
	湧別漁業協同組合	湧別町湧別漁港赤灯台より真方位 40° 12,000m	60m	416.78空 ³ m ³ 91個	6,280
57	雄武町	雄武町元稲府漁港赤灯台より真方位 331° 10,500m	20m	412.2空 ³ m ³ 90個	6,350
59	常呂漁業協同組合	常呂町常呂漁港赤灯台より真方位 347° 7,500m	60m	448.48空 ³ m ³ 98個	7,574
60	〃	常呂町常呂漁港赤灯台より真方位 345° 7,600m	61m	517.54空 ³ m ³ 113個	8,740
61	〃	常呂町常呂漁港赤灯台より真方位 350° 7,800m	65m	494.64空 ³ m ³ 108個	8,760

※52年度以前は構造改善事業に包含

(2) 大型魚礁設置事業(事業主体:北海道)

(単位:千円)

年度	設置場所		水深	事業量	事業費
51	湧別	湧別町湧別漁港赤灯台基点真方位 49° 12,000m	60m	3,387.0空 ³ m ³ 740個	31,150
	網走	網走市鱒浦漁港赤灯台基点真方位47° 9,000m	50m	3,547.2空 ³ m ³ 775個	33,188
52	湧別	網走市鱒浦漁港赤灯台基点真方位76° 14,000m	72m	3,563.2空 ³ m ³ 778個	35,860
	網走	網走市網走港赤灯台基点真方位76° 9,000m	50m	3,731.2空 ³ m ³ 22基	35,000
53	網走	網走市網走港赤灯台より真方位55° 4,000m	35m	4,679.1空 ³ m ³ 27基	42,870
	湧別	湧別町湧別漁港赤灯台より真方位55° 14,000m	72m	4,706空 ³ m ³ 10基/700個	46,280
54	網走	網走市網走港赤灯台より真方位47° 9,000m	35m	3,801.4空 ³ m ³ 830個	43,640
	湧別	湧別町湧別漁港赤灯台より真方位40° 13,000m	65m	4,749空 ³ m ³ 12基/585個	44,300
55	興部	興部町沙留漁港赤灯台より真方位358° 30'18,000m	65m	3,801.4空 ³ m ³ 830個	46,050
	網走	斜里町知布泊漁港赤灯台より真方位47° 9,000m	65m	3,297.6空 ³ m ³ 720個	44,100
56	湧別	湧別町湧別漁港赤灯台より真方位44° 13,000m	65m	3,812.9空 ³ m ³ 10基/505個	43,450
	興部	興部町沙留漁港赤灯台より真方位358° 30'18,500m	65m	3,547.9空 ³ m ³ 775個	46,800
57	斜里	斜里町知布泊漁港赤灯台より真方位25° 5,000m	40m	3,206.0空 ³ m ³ 700個	45,450
	興部	興部町沙留漁港赤灯台より真方位358° 30'18,500m	65m	3,228.9空 ³ m ³ 705個	45,870
58	雄武	雄武町元稲府漁港赤灯台より真方位332° 11,500m	31m	3,583.9空 ³ m ³ 10基/455個	45,780
	興部	興部町沙留漁港赤灯台より真方位358° 30'18,500m	65m	3,155.6空 ³ m ³ 689個	45,800
59	雄武	雄武町元稲府漁港赤灯台より真方位333° 11,500m	30m	3,423.6空 ³ m ³ 10基/430個	45,800
	常呂	常呂町常呂漁港赤灯台より真方位352° 8,000m	70m	2,995.3空 ³ m ³ 654個	46,500
60	雄武	雄武町元稲府漁港赤灯台より真方位333° 11,500m	30m	3,267.9空 ³ m ³ 10基/386個	48,000
	常呂	常呂町常呂漁港赤灯台基点真方位 4° 9,000m	80m	3,151.0空 ³ m ³ 688個	49,500
61	雄武	雄武町元稲府漁港赤灯台基点真方位47° 9,000m	85m	3,119.2空 ³ m ³ 10基/371個	50,700
	常呂	常呂町常呂漁港赤灯台基点真方位359° 8,600m	75m	3,572.9空 ³ m ³ 780個	55,300
62	雄武	雄武町元稲府港赤灯台基点真方位77° 30' 2,200m	75m	3,815.1空 ³ m ³ 833個	66,500
	常呂	常呂町常呂漁港赤灯台より真方位 9° 9,400m	80m	3,512.9空 ³ m ³ 767個	55,380
63	網走	常呂町常呂漁港赤灯台より真方位 8° 8,200m	80m	3,057.7空 ³ m ³ 2隻/277個	48,600
	オホーツク	常呂町常呂漁港赤灯台より真方位30° 8,000m	80m	5,776.5空 ³ m ³ 12隻/806個	93,400
64	常呂	常呂町常呂漁港赤灯台より真方位15° 9,000m	80m	3,041.1空 ³ m ³ 664個	47,500
	オホーツク	常呂町常呂漁港赤灯台より真方位14° 9,000m	85m	5,610.0空 ³ m ³ ,ピラミット13基,円筒型733個	93,350
元	斜里	斜里町知布泊漁港赤灯台より真方位340° 8,700m	80m	3,361.7空 ³ m ³ 円筒型734個	64,900
	オホーツク	常呂町常呂漁港赤灯台より真方位356° 30' 9,600m	82m	6,175.7空 ³ m ³ ,ピラミット16基,円筒型634個	105,760
	斜里	斜里町知布泊漁港赤灯台より真方位340° 9,700m	90m	4,131.2空 ³ m ³ 円筒型902個	84,357

2	オホーツク	常呂町常呂漁港赤灯台より真方位353° 30' 8,400m	72m	5,539.1空m ³ ,ピラミッド16基,円筒型604個	96,336
	斜里	斜里町知布泊漁港赤灯台より真方位346° 9,300m	87m	4,016.7空m ³ 円筒型887個	84,254
3	斜里東部	斜里町知布泊漁港赤灯台より真方位7° 11,100m	95m	3,247.2空m ³ 円筒型709個	71,379
	斜里西部	斜里町知布泊漁港赤灯台より真方位351° 10,000m	90m	3,288.4空m ³ 円筒型718個	73,336
	常呂	常呂町常呂漁港赤灯台より真方位348° 10,000m	80m	2,953.8空m ³ ,タートルB型108基	60,225
4	斜里	斜里町知布泊漁港赤灯台より真方位1° 12' 10,600m 及び3° 1,650m	95m	6,384.5空m ³ ,円筒型1,394個	159,547
5	〃	斜里町知布泊漁港赤灯台より真方位340° 9,150m、9,450m	83m	6,537.4空m ³ ,円筒型268個,ピラミッド8基	169,950
5補正	第3斜里	斜里町知布泊漁港赤灯台より真方位340° 10,300m、10,470m	95m	7,037.1空m ³ ,円筒型294個,ピラミッド8基	131,307
6	斜里	斜里町知布泊漁港赤灯台より真方位358° 10,600m、真方位359° 10,600m	95m	4,884.4空m ³ ,円筒型182個,ピラミッド8基	169,950
7	第2斜里	斜里町知布泊漁港赤灯台より真方位358° 10,600m、真方位359° 10,600m	87m	4,461.6空m ³ ,円筒型160個,ピラミッド8基	111,096
7補正	斜里	斜里町知布泊漁港赤灯台より真方位355° 10,300m	95m	4,500.0空m ³ ,円筒型162個,ピラミッド8基	106,976
8	斜里	斜里町知布泊漁港赤灯台より真方位345° 10,250m	95m	4,500.0空m ³ ,円筒型162個,ピラミッド8基	117,600
9	網走東部	網走市網走港赤灯台より真方位84° 18,200m	70m	4,500.4空m ³ ,円筒型139個,ピラミッド9基	108,581
10	〃	網走市網走港北防波堤灯台より真方位83° 18,510m	75m	2,907.8空m ³ ,円筒型109個,ピラミッド4基	78,540
10補正	第2網走	斜里町知布泊漁港赤灯台より真方位350° 10,820m	95m	6,999.0空m ³ ,円筒型269個,ピラミッド9基	183,561
10補正	第3網走	網走市網走港北防波堤灯台より真方位84° 16,850m	70m	4,406.9空m ³ ,円筒型184個,ピラミッド4基	122,325
11	網走東部	網走市網走港北防波堤灯台より真方位82° 17,320m	77m	5,002.8空m ³ ,円筒型218個,ピラミッド4基	139,720
11補正	第2網走東部	網走市網走港北防波堤灯台より真方位85° 17,330m	70m	4,637.6空m ³ ,円筒型191個,ピラミッド4基	134,443
12	網走東部	網走市網走港北防波堤灯台より真方位85° 17,330m	80m	6,982.4空m ³ ,円筒型321個,ピラミッド4基	365,470
	網走東部 その2	網走市網走港北防波堤灯台より真方位82° 50'	75m	6,982.4空m ³ ,円筒型321個,ピラミッド4基	

(3)－1 網走海域地区広域漁場(網走西部)魚礁設置事業 (単位:千円)

事業期間	平成13年度～平成15年度	漁場開発面積	54.0ha
対象水産生物	タラ・スケトウダラ・ホッケ・カレイ・タコ	事業箇所	網走市沖合 7,300m
事業内容	綱製高層魚礁 SR-35-6型 6基(23,682空m ³)	事業費	404,000

(3)－2 網走海域地区広域漁場(能取沖合)魚礁設置事業 (単位:千円)

事業期間	平成17年度～平成22年度	漁場開発面積	15.7ha
対象水産生物	タラ・スケトウダラ・ホッケ・カレイ・タコ	事業箇所	網走市能取沖合
事業内容		事業費	
綱製魚礁I-14MN-F 15基(12,480空m ³)、3.0m型円筒型 900個(18,945空m ³)		627,365	

(4)－1 雄武地区人工礁漁場造成事業 (単位:千円)

事業期間	昭和52年度～昭和55年度	漁場開発面積	1,638ha
対象水産生物	ケガニ・カレイ類・ホッケ	事業箇所	雄武町地先沖 18,000m
事業内容		事業費(調査費)	
円筒型 6,300個(28,854空m ³)、タートルブロック 544個(13,436.8空m ³)		608,688(9,980)	

(4) - 2 湧別地区人工礁漁場造成事業 (単位:千円)

事業期間	昭和50年度～昭和60年度	漁場開発面積	483ha
対象水産生物	ケガニ・カレイ類・ホッケ	事業箇所	湧別町地先沖 18,000m
事業内容		事業費(調査費)	
ピラミット 90基(18,228空 ^m)、タートルブロック 1,200個(32,640空 ^m)		796,450(8,000)	

(4) - 3 斜網地区人工礁漁場造成事業 (単位:千円)

事業期間	昭和60年度～平成5年度	漁場開発面積	340ha
対象水産生物	カレイ・タコ・カニ	事業箇所	小清水町字止別地先海域
事業内容		事業費(調査費)	
ピラミット 54基(9,358.2空 ^m)、円筒型 4,512個(20,664.96空 ^m)		639,734(8,000)	

(5) 雄武・興部地区大規模増養殖場造成事業 (単位:千円)

事業期間	昭和56年度～昭和62年度	漁場開発面積	44ha
対象水産生物	エゾバフンウニ	事業箇所	雄武町雄武地先、興部町沙留地先
事業内容(雄武工区)		事業内容(興部工区)	事業費(調査費)
防氷堤 18堤(六脚ブロック 697個)	防氷堤 10堤(六脚ブロック 420個)	1,578,000	
藻場施設 12基(896個、11,757.1 ^m)	藻場施設 7基(333個、3,615.3 ^m)	(18,980)	
鋼管堤 7堤(21基)	鋼管堤 10堤(30基) 修復工事4堤		

(6) 雄武・興部地区沿岸漁場適正利用促進事業 (単位:千円)

年度	地区名	事業内容	事業費
3	雄武・興部地区	興部町字沙留地先 防氷堤3堤(鋼管柵)10m×3基×2堤、10m×1基×1堤	60,000

(7) - 1 サロマ湖地区地先型増殖場造成事業 (単位:千円)

事業期間	平成6年～平成8年度	漁場開発面積	214,740 ^m
対象水産生物	アサリ	事業箇所	常呂町・佐呂間町・湧別町地先
事業内容	人工干潟 214,740 ^m	事業費	593,737

(7) - 2 沙留地区地先型増殖場造成事業 (単位:千円)

事業期間	平成7年度、平成8年度～平成9年度	漁場開発面積	12,960 ^m
対象水産生物	リシリコンブ	事業箇所	興部町字沙留地先
事業内容	防氷堤設置 5堤 着定基質 12,960 ^m	事業費(調査費)	275,677(6,909)

(7) - 3 沢木地区地先型増殖場造成事業 (単位:千円)

事業期間	平成8年度～平成9年度	漁場開発面積	20,345 ^m
対象水産生物	エゾバフンウニ	事業箇所	雄武町字沢木地先
事業内容	囲い礁 1セット 着定基質 20,345 ^m	事業費	286,765

(7) - 4 元沢木地区地先型増殖場造成事業 (単位:千円)

事業期間	平成10年度～平成11年度	漁場開発面積	17,839 ^m
対象水産生物	エゾバフンウニ	事業箇所	雄武町字沢木地先
事業内容	囲い礁 1セット 着定基質 17,839 ^m	事業費	240,833

(7) - 5 幌内地区地先型増殖場造成事業 (単位:千円)

事業期間	平成12年度	漁場開発面積	12,703 ^m
対象水産生物	エゾバフンウニ	事業箇所	雄武町字幌内地先
事業内容	囲い礁 1セット 着定基質 12,703 ^m	事業費	243,133

(7) - 6 雄武地区地域水産物供給基盤(新雄武)増殖場造成事業 (単位:千円)

事業期間	平成13年度～平成14年度	漁場開発面積	12,097 ^m
対象水産生物	エゾバフンウニ	事業箇所	雄武町魚田地先
事業内容	囲い礁 1セット 着定基質 12,097 ^m	事業費	264,132

(7)－7 雄武地区地域水産物供給基盤(雄武中部)増殖場造成事業 (単位:千円)

事業期間	平成16年度～平成17年度	漁場開発面積	12,700㎡
対象水産生物	エゾパフウニ	事業箇所	雄武町雄武地先
事業内容	囲い礁 1セット 着定基質 12,700㎡	事業費	309,470

(7)－8 雄武地区地域水産物供給基盤(雄武南部)増殖場造成事業 (単位:千円)

事業期間	平成18年度～平成21年度	漁場開発面積	7,972㎡
対象水産生物	エゾパフウニ	事業箇所	雄武町雄武地先
事業内容	囲い礁 1セット 着定基質 7,972㎡	事業費	224,689

(7)－9 雄武地区地域水産物供給基盤(雄武北中部)増殖場造成事業 (単位:千円)

事業期間	平成21年度～平成23年度	漁場開発面積	5,250㎡
対象水産生物	エゾパフウニ	事業箇所	雄武町雄武地先
事業内容	囲い礁 1セット 着定基質 5,250㎡	事業費	139,032

(8)－1 常呂地区広域型増殖場造成事業 (単位:千円)

事業期間	平成6年度～平成7年度	漁場開発面積	1,361,700㎡
対象水産生物	ミズダコ	事業箇所	常呂町地先
事業内容	産卵礁 1,590基	事業費	342,443

(8)－2 網走西部地区広域型増殖場造成事業 (単位:千円)

事業期間	平成9年度～平成10年度	漁場開発面積	132,000㎡
対象水産生物	ミズダコ	事業箇所	網走市字能取地先
事業内容	産卵礁 1,320基	事業費	282,849

(8)－3 斜里地区広域型増殖場造成事業 (単位:千円)

事業期間	平成10年度～平成11年度	漁場開発面積	123,000㎡
対象水産生物	ミズダコ	事業箇所	斜里町真鯉地先
事業内容	産卵礁 1,230基	事業費	274,665

(8)－4 網走地区広域型増殖場造成事業 (単位:千円)

事業期間	平成11年度～平成12年度	漁場開発面積	129,000㎡
対象水産生物	ミズダコ	事業箇所	網走市港町地先海域
事業内容	産卵礁 1,230基	事業費	291,724

(8)－5 知床地区広域型増殖場造成事業 (単位:千円)

事業期間	平成12年度～平成13年度	漁場開発面積	123,000㎡
対象水産生物	ミズダコ	事業箇所	斜里町日ノ出及び岩尾別地先海域
事業内容	産卵礁 1,230基	事業費	258,897

(8)－6 斜里地区地域水産物供給基盤(知床止別)増殖場造成事業 (単位:千円)

事業期間	平成14年度	漁場開発面積	123,000㎡
対象水産生物	ミズダコ	事業箇所	斜里町止別地先
事業内容	産卵礁 1,230基	事業費	259,500

(8)－7 網走海域地区広域漁場(能取)増殖場造成事業 (単位:千円)

事業期間	平成15年度～平成16年度	漁場開発面積	140,000㎡
対象水産生物	ミズダコ	事業箇所	網走市沖合
事業内容	産卵礁 1,400基	事業費	254,119

(9)－1 サロマ湖地区養殖場造成事業 (単位:千円)

調査期間	昭和46年度～昭和47年度	調査費	(46年) 14,000 (47年) 14,600
事業期間	昭和48年度～昭和57年度	全体事業費	実績 48年～57年 2,390,126
対象水産生物	ホタテガイ・カキ	事業箇所	常呂町ワッカ
事業内容			事業費
導流堤199.6m、水路護岸634.1m、消波堤200m、橋梁60m、護岸工ほか、サロマ湖第2湖口水路施設一式			2,390,126

(9)-2 コムケ湖地区養殖場造成事業 (単位:千円)

事業期間	昭和52年度～昭和62年度	漁場開発面積	48ha
対象水産生物	ギンザケ・シロザケ・カキ等	事業箇所	紋別市沼の上
事業内容		事業費(調査費)	
水路護岸、導流堤、消波堤、取付道路、橋梁、湖内浚渫		2,666,874(19,979)	

(9)-3 サロマ湖地区養殖場造成事業 (単位:千円)

事業期間	昭和60年度～平成元年度	漁場開発面積	730ha
対象水産生物	ホタテガイ	事業箇所	常呂町字ワッカ(サロマ湖原湖口部)
事業内容	工食用棧橋、工食用道路、防氷導流堤	事業費	512,604

(9)-4 トウフツ地区養殖場造成事業 (単位:千円)

事業期間	平成7年～平成10年度	漁場開発面積	8.627ha
対象水産生物	カキ	事業箇所	常呂町字トウフツ
事業内容	土砂浚渫 145,861m ³	事業費	727,934

(10) 小規模漁場保全事業(補助事業) (単位:千円)

年度	事業主体	事業箇所	事業内容	総事業費	内国費	工事費
3	湧別町	サロマ湖	枯アマモ除去 31.612m ²	62,700	31,350	59,500

(11) 大規模漁場保全事業(補助事業) (単位:千円)

事業主体	斜里町	全体事業費(実績)	369,150	
事業期間	平成3年～平成5年度	事業費	駆除5,789ha、造成3,834ha	
対象水産生物	ホタテガイ	事業箇所	斜里町地先海域	
事業内容		総事業費	内国費	工事費
海底堆積物(ヒトデ他)等の除去及び海底耕うん		369,150	184,575	354,371.5

(12) ニツ岩地区幼稚仔保育場造成事業 (単位:千円)

事業期間	昭和54年度～昭和55年度	漁場開発面積	10ha
対象水産生物	エゾバフンウニ	事業箇所	網走市ニツ岩地先
事業内容	石詰め方格礁設置 掘削溝 10本 総延長 1,750m	事業費(調査)	249,940(10,000)

(13) 第2サロマ湖地区沿岸漁場適正利用促進事業 (単位:千円)

事業期間	平成8年度～平成13年度	事業面積	防氷柵 700m ² 、防氷柵係留部 6基
対象水産生物	ホタテガイ・カキ	事業箇所	常呂町字栄浦地先
事業内容	防氷柵 130m×5スパン 防氷柵係留部 6基	事業費	897,161

平成13年度は水産基盤整備事業 サロマ湖地区地域水産物供給基盤(第2サロマ湖口)養殖場造成事業として実施

(14) サロマ湖地区沿岸漁場施設補修事業 (単位:千円)

事業期間	平成4年度～平成6年度	事業面積	10,058m ²
対象水産生物	ホタテガイ	事業箇所	常呂町字栄浦(第2湖口)
事業内容	床止工(水路部及び湖内側)	事業費	315,265

(15) サロマ湖地区地域水産物供給基盤(第2サロマ湖(補修))整備事業 (単位:千円)

事業期間	平成17年度～平成18年度	事業面積	防氷柵係留部(補修)6基
対象水産生物	ホタテガイ・カキ	事業箇所	北見市常呂町字栄浦(第2湖口)
事業内容	防氷柵係留部 6基補修	事業費	204,335

2 災害復旧事業

(単位:千円)

年度	被災年度	事業実施施設名	事業内容	事業費
62	61	コムケ湖地区養殖場	導流堤消波工(18.5m)、消波堤(112m)	86,760
63	61	"	消波堤(112m)合掌ブロック4t型 45個製作 162個設置	11,700
	62	"	導流堤消波工(124.7m)、水路護岸(23.6m)、消波堤(44.1m)	85,350
元	61	"	消波堤三脚ブロックA4t型	30,083
	63	"	水路護岸(15.0m)	2,498
2	2	"	導流堤消波工(98.3m)、消波堤(51.3m)	78,047
	2	"	水路護岸	1,674
3	3	"	水路護岸(8.35m)	16,000
		"	消波堤(49.3m)シェークブロック4t型 299個製作・設置	25,750
		"	消波堤(90m)、方塊ブロック0.5t型11個製作・設置、合掌ブロック4t型 73個製作・設置、導流堤A(90m)、シェークブロック4t型71個製作・設置、左岸水路護岸(10.3m)、堤土工(90m)、合掌ブロック4t型 207個製作・設置	37,000

3 北海道いきいき浜づくり事業

(単位:千円)

年度	営業主	事業種目	事業内容	総事業費	内道費
11	網走市	資源づくり事業	飼育水槽 2基 貯水槽 1基	949	400
	網走漁協	流通加工事業	低温保管施設 2基	4,830	2,300
	常呂漁協	資源管理事業	水中ビデオ整備一式	6,657	1,651
	サロマ湖養殖漁協	資源づくり事業	アサリ種苗移植	1,046	475
	紋別漁協	流通加工事業	紫外線殺菌装置一式、海水濾過装置一式	525	262
	雄武漁協	資源管理事業	漁場管理システム一式	1,963	935
12	ウトロ漁協	資源づくり事業	種苗生産施設一式	1,250	595
	"	流通加工事業	ステンレス製荷捌きタンク 50基	12,180	5,800
	サロマ湖養殖漁協	養殖事業	ホタテガイ浮遊幼生システム	4,862	2,315
	"	資源作り事業	アサリ種苗試食 2,500千粒	2,546	1,000
	紋別漁協	資源管理事業	漁場管理システム一式	5,250	2,300
13	"	資源づくり事業	飼育生け簀一式 2基	4,325	2,059
	常呂漁協	漁場づくり事業	水路浚渫9千㎡	25,830	300
	サロマ湖養殖漁協	養殖事業	ホタテ貝浮遊幼生測定システムソフト	2,856	1,360
	常呂漁協	流通・加工事業	高鮮度保持タンク 20台	3,570	1,700
	紋別漁協	資源管理事業	塩分水温測定器(STD)及び環境調査	2,635	1,250
	"	流通・加工事業	シュリンク(包装機) 1基	3,213	1,530
14	常呂漁協	流通・加工事業	ホッケ保管タンク 30台	4,252	2,025
	紋別漁協	流通・加工事業	魚卵連続分離装置一式	6,268	2,960
	"	資源づくり事業	海中飼育イケス一式	2,172	1,034

4 浜の改革推進事業

(単位:千円)

年度	事業内容	事業主体	事業内容	事業費
15	漁業新技術導入	西網走漁協	調査・解析 一式、人工海藻礁設置 5箇所	5,497
	浜の雇用促進	網走漁協	処理・畜養及び販売施設 1棟	22,680
16	浜の雇用促進	紋別漁協	ホタテ加工機械一式	14,962
	※高齢者・女性就労環境支援	ウトロ漁協	生ゴミ(ウニ殻)処理施設一式	5,300
	※漁業新技術導入	沙留漁協	貝殻粉碎機器整備一式	4,376
17	※共同化・協業化促進	西網走漁協	前開きステンレス水槽20台	6,300
18	浜の雇用促進	沙留漁協	鮭重量選別機、漁体洗浄機、三枚卸機、内蔵処理機等	58,674
	※漁業新技術導入事業	サロマ湖養殖漁協	ノロウイルス水質検査機器一式	6,825
	※漁業新技術導入事業	常呂漁協	ステンレス製水張タンク50台	17,588
19	※漁業新技術導入事業	雄武漁協	ステンレス魚タンク30台	9,608
	※共同化・協業化促進事業	沙留漁協	ホタテガイ養殖施設のコンクリートブロック引揚げ、点検・確認工事	4,200
	※共同化・協業化促進事業	紋別漁協	ホタテガイ養殖施設のコンクリートブロック引揚げ、点検・確認工事	6,300

※は地域政策総合補助金で実施

5 内水面漁業振興施設整備事業

(1)内水面振興対策事業

(単位:千円)

年度	市町村名	事業主体	事業場所	事業量	事業費
2	網走市	西網走漁協	網走市字卯原内	40t型トラックスケール上屋1棟 54.55㎡	16,500
3	"	網走市	網走市能取港町1丁目	鉄筋コンクリート平屋建一式 337㎡	120,000
4	置戸町	置戸町	置戸町字常元	ふ化池1面 58.52㎡、ふか池上屋1棟 178.2㎡ 管理棟1棟 38.88㎡、取排水施設一式	34,505
5	"	"	"	浮棧橋1基、遊漁生け簀1基、指導救護船1基	46,896
7	網走市	網走漁協	網走市字北浜地先湾沸湖	カキ養殖場造成 浚渫A=15,000㎡、V=20,740㎡	113,300
8	"	西網走漁協	網走市字卯原内	鉄骨平屋建2棟	118,450
12	紋別市	北見管内さけ・ます増協	紋別市渚滑町字宇津々441	さけます飼育池 468.7㎡	61,425

(2)魚道設置事業

(単位:千円)

年度	市町村	河川名	工作物	魚道形式	工事費
元	生田原町	生田原川	頭首工	直線式階段型	4,995.5
	"	砂金沢川	"	"	6,664.1
5	"	興部川	治山ダム	アイスハーバー型	7,137.9
6	西興部村	"	落差工	"	13,184
7	"	"	"	"	12,360
9	"	"	"	"	13,755
10	"	"	"	"	14,385
11	"	"	"	"	10,500

6 沿岸漁業漁村振興構造改善事業

(単位:千円)

年度	事業種目	事業主体	事業内容	事業費
12	漁業近代化推進施設整備事業	佐呂間漁協	水産ヒア器物等処理施設:排水処理施設、 鉄筋コンクリート造82.5㎡・調整槽350t/日	76,236
		湧別漁協	水産廃棄物等処理施設・廃棄物焼却処理施設、鉄骨平屋 建 167.57㎡。整流室。ガス冷却装置・ダスト処理整備・ 冷却水槽、1.56t/h	466,029
		雄武漁協	漁船保全修理施設:漁船上架施設、木造平屋建 28.62㎡・ 上架用ウインチ・直場台車・横取台車	40,066
	流通等改善施設整備事業	紋別漁協	水産物荷捌施設:鮭鱒選別処理システム、選別台3台・ タンク60台地	31,924
	美しいむらづくりモデル地区 支援推進事業	興部町	モデル地区推進事業:自動・生徒交流学習事業、オホー ツク味覚フェア推進事業	781
13	流通改善施設整備事業	網走漁協	海水処理施設 海水貯水槽 150t、冷却装置、殺菌装置 取水ポンプ 1,000L/min、機械室	75,390
		雄武漁協	冷凍冷蔵施設 鉄骨造2階建 2044.86㎡、附帯設備一式 機械器具、電動フォークリフト 2台	677,019
	漁業近代化施設整備事業	常呂漁協	漁船保全修理施設 自走式上架施設一式 クレーン能力 68t	140,700
		雄武漁協	漁船保全修理施設 上架用電動油圧ウインチ、附帯設備 一式、船捲揚機格納庫 28.62㎡、台車	43,628
	美しいむらづくりモデル地区 支援推進事業	興部町	モデル地区推進事業:児童。生徒交流学習事業、 オホーツク味覚フェア推進事業	822
14	流通等改善施設整備事業	雄武漁協	製氷貯氷施設 鉄筋コンクリート造5階建 615.75㎡	313,981
	沿岸漁場環境保全事業	サロマ湖 養殖漁協	漁場・養殖場環境管理施設 観測ブイ 4基 データ表示装置8箇所、データ解析装置1式	86,415
	流通等改善施設整備事業	紋別漁協	水産物加工処理施設 鉄骨2階建一部塔屋 399.1㎡ 選別機 トンネルフリーザー、冷凍機、貨物エレベーター	280,161
	流通等改善施設整備事業	網走漁協	製氷貯氷施設 鉄筋コンクリート造5階建 682.62㎡	356,013
15	衛生管理型流通高度化事業	常呂漁協	水産物加工処理施設 乾貝柱加工処理施設 鉄骨平屋建 934.8㎡	199,500
	高度衛生管理水産物供給推 進事業	雄武漁協	鮮度保持ステンレスタンク 60台、フォークリフト2台	20,580
	高度衛生管理型水産供給施 設モデル事業	興部町	廃水処理施設 (鉄骨造平屋建 861.24㎡)	492,113

7 水産振興構造改善事業

(単位:千円)

年度	事業種目	事業主体	事業内容	事業費
18	水産物供給施設塔整備事業	佐呂間漁協	素産廃棄物等処理施設:排水処理、鉄骨造 126.57m ² 排水処理能力 400m ³ /日	84,788
19	漁業生産基盤等整備事業	雄武漁協	ホタテ中間育成施設127台 コンクリートブロック24t型 144個	158,393
	生産物供給施設塔整備事業	紋別漁協	排水処理施設:鉄筋コンクリート2階建 342.97m ² 処理能力 700m ³ /日	238,434
20	漁業生産基盤等整備事業	雄武漁協	漁場耕耘、有害生物駆除 16,250千m ²	54,968
	漁業生産基盤等整備事業	沙留漁協	漁場耕耘、有害生物駆除 8,060.3千m ²	35,721
	漁業生産基盤等整備事業	紋別漁協	漁場耕耘、有害生物駆除 18,063千m ²	60,375
	水産物供給施設等整備事業	紋別漁協	荷捌施設:鉄筋コンクリート造一部2階建 1,061m ² 荷捌室540.1m ² 、海水供給施設 36t/h フォークリフト 5台	380,961
21	漁業生産基盤等整備事業	雄武漁協	漁場耕耘、有害生物駆除 20,500千m ²	62,664
	漁業生産基盤等整備事業	沙留漁協	漁場耕耘、有害生物駆除 8,060.3千m ²	33,852
	漁業生産基盤等整備事業	佐呂間漁協	漁業用作業保管施設:鉄骨造平屋3棟 950.6m ²	290,031
	漁業生産基盤等整備事業	常呂漁協	漁業用作業保管施設鉄骨造平屋1棟 203.7m ²	62,160
	漁業生産基盤等整備事業	サロマ湖 養殖漁協	水質観測装置、流向流速計、風向風速計一式	15,750
	水産物供給施設等整備事業	紋別漁協	製氷施設:鉄骨造平屋建 36.85m ² 製氷能力 20t/日	75,075
	水産物供給施設等整備事業	常呂漁協	排水処理施設:鉄筋コンクリート2階建 913.41 処理能力 700t/日	410,550
22	漁業収益力強化事業	雄武漁協	鉄筋コンクリート造一部2階建 3棟 1,551.5m ²	303,207
	漁業収益力強化事業	雄武漁協	漁場耕耘、有害生物駆除 21,000千m ²	63,924
	水産物流通機能強化事業	紋別漁協	トンネルフリーザー一式 1,000kg/h	232,781

8 漁業集落環境整備事業

(単位:千円)

年度	事業主体	事業種目	実施内容	事業費	
63 ~ H3	常呂町	集落道、飲雑用水施設、緑地広場施設 排水管路及び終末処理施設監視委託	測量試験、用地補償工事一式、 工事一式、施行監理委託	779,584	
5 ~ 9	湧別町	集落道、集落排水施設、緑地広場施設	測量試験、証明施設、管路工・排水施 設一式、歩道整備、緑地整備(広場・ 植栽・休憩所・便所・運動施設)一式	882,800	
11~ 12	佐呂間町	集落道、集落排水施設、終末処理場	測量試験、排水管路工、終末処理 場、集落道	530,000	
13	佐呂間町	浜佐呂間	集落排水施設、終末処理場	排水管路工、用地整備電気工	230,000
		富武士	集落排水施設、防災安全施設	測量試験、防犯灯設置	40,000
		若里	防災安全施設、集落排水施設、集落道	測量試験、防犯灯設置	42,000
14	佐呂間町	浜佐呂間	集落排水施設	排水管路工	100,000
		富武士	集落排水施設	排水管路工	80,000
		若里	集落排水施設	排水管路工、測量試験	80,000
15	佐呂間町	浜佐呂間	集落排水施設	排水管路工	114,031
		富武士	集落排水施設	排水管路工	61,015
		若里	集落排水施設	排水管路工	85,477
16	佐呂間	富武士	集落排水施設	排水管路工	147,000
		若里	集落排水施設	排水管路工	109,000
17	北見 (常呂町)	栄浦	集落排水施設	終末処理場改修(電気・機械更新)	80,000
	佐呂間	富武士	集落排水施設	排水管路工	73,500
18	北見 (常呂町)	栄浦	集落排水施設	終末処理場機器更新工事、施工管 理委託	46,100

9 漁港漁村活性化対策事業

(単価:千円)

年度	事業主体	事業種目	実施内容	事業費
10	11明許 佐呂間町	漁港美化促進施設	トイレ1棟、ゴミステーション1ヶ所	25,000
11	網走市	放置艇収容施設	ボートヤード、駐車場、道路	76,000
13	北海道	漁港環境改善推進施設	航路除砂 3,000㎡(沙留漁港)	39,050
14	湧別町	美化・利用整序促進施設	トイレ1棟	21,253
15	網走市	漁港環境改善推進施設	荷揚用クレーン16基	39,318

10 新漁村コミュニティ基盤整備事業

(単価:千円)

年度	事業主体	事業種目	実施内容	事業費
15	湧別町	交流基盤施設	休憩展望室・アーケード一式	69,013

11 船揚場整備事業

(単価:千円)

年度	事業主体	事業実施場所	事業量	事業費
元	湧別漁協	湧別町字志撫子地先	船揚場全面浚渫 A=2,585㎡ V=2,800㎥	8,013
2	常呂漁協	佐呂間町字富武士177番地地先	船揚場一式、波除堤一式	14,986
4	常呂町	常呂町字栄浦	物揚場改修 L=74.23m 普通矢板方式	23,535
5	〃	〃	物揚場 L=88.21m 普通矢板方式	55,105
7	佐呂間町	佐呂間町字若里	波除堤 L31.10m W=10.40m A=323.44㎡	20,025
	〃	〃	波除堤 コンクリート舗装 L=29.70m W=9.00m A=141.70㎡	4,532
	湧別町	湧別町字志撫子地先	波除堤 L20.00m W=6.00m A=141.70㎡	32,960
11	常呂町	常呂町字栄浦地先	波除堤改良 L=40.00m W=6.50m	97,960
12	〃	〃	斜路工 217.5㎡、大型籠設置 24.0㎡	37,989
13	〃	〃	物揚場(L=90.00m W=20.00m)	28,277
14	〃	〃	物揚場(L=90.00m W20.00m)	39,400
	網走漁協	網走市港町	漁船上架台車一式	27,300
15	常呂町	常呂町字栄浦地先	物揚場(L=90.00m W20.00m)	18,800
16	湧別町	湧別町字登栄床(中番屋地区)	波除堤(本土工 L=90.00 W20.00)	17,850
17	湧別町	湧別町字登栄床(中番屋地区)	波除堤:増設(本土工 L=50.20m W15.00m)	64,050

12 水産物流通加工基盤強化対策事業

地域名	年度	施設名	施設の概要	設置場所	事業主体	施設規模	総事業費	国費	道費	その他
興部	7 補正	多温度帯 対応流通 加工施設	製氷貯氷 施設	沙留漁港 用地	沙留漁協	鉄筋コンクリート造 3階建573.45㎡ 製氷20トン/日 貯氷 100トン	279,645	90,500	54,300	134,845
	8	品質高度 化促進施 設	処理加工 施設	同上	同上	鉄骨、鉄筋 コンクリート造 一部2階建 1,729.825㎡	528,500	176,166	105,699	246,635
	8 補正	品質高度 化促進施 設	処理加工 施設	同上	同上	鉄骨、鉄筋 コンクリート造 一部2階建 1,504.042㎡	524,500	140,000	84,000	300,500
雄武	1 0 補正	品質高度 化促進施 設	冷蔵施設	雄武町 字雄武 1738-2 1739-1	雄武町	鉄骨平屋建 2,375.2036㎡ 実能力 2,063トン	576,870	188,090	112,854	275,926
	12	品質高度 化促進施 設	処理加工 施設	雄武町 字雄武 雄武漁港 用地	雄武町	鉄骨造2階建 2,586㎡	1,303,050	413,666	248,200	641,184
	13	環境対策 高度化施 設	廃棄物処 理施設	雄武町 字幌内 73番地	雄武水産 施設利用 協同組合	鉄骨造平屋建 883.5㎡	608,307	289,670	※ 57,934	260,703

(注)1 ※の道費は、水産系廃棄物処理対策事業として補助された。

(注)2 平成13年度から「水産物産地流通加工施設高度化対策事業」になった。

《第10 水産金融対策事業》

1 制度資金融資実績(平成20～22年度)

(単位:千円)

区分	資金名	項目	20		21		22	
			件数	金額	件数	金額	件数	金額
漁業関係	設備資金	漁業近代化資金	82	557,410	86	825,340	121	1,661,970
		共同利用施設	6	885,000	6	857,000	4	389,000
	運転資金	漁業振興資金	192	1,142,250	164	957,350	132	814,500
関水産加工	運転資金	水産加工振興資金					1	70,000
	負債整理 その他	水産加工経営改善促進資金						

※資料:水産課

2 平成22年度 漁業近代化資金承認状況

(単位:千円)

資金種類 組合名	1		2		3		4		5		7		個人施設計		共同利用施設		合計	
	件数	金額	件数	金額	件数	金額	件数	金額	件数	金額	件数	金額	件数	金額	件数	金額	件数	金額
ウトロ							1	55,760					1	55,760			1	55,760
斜里第一	3	27,140			1	25,000							4	52,140			4	52,140
網走	5	315,000	1	5,000			7	16,940					13	336,940			13	336,940
常呂	8	65,000	3	42,800	1	2,500							12	110,300			12	110,300
佐呂間	7	101,500					1	1,000					8	102,500			8	102,500
湧別	23	210,760			4	10,000	10	28,290					37	249,050			37	249,050
紋別	3	14,850					20	187,000					23	201,850	2	284,000	25	485,850
沙留	5	81,600											5	81,600			5	81,600
雄武	2	28,600	1	1,300			6	20,050					9	49,950	2	105,000	11	154,950
西網走	3	27,000	1	5,000	1	880							5	32,880			5	32,880
その他													0	0			0	0
合計	59	871,450	6	54,100	7	38,380	45	309,040	0	0	0	0	117	1,272,970	4	389,000	121	1,661,970

※資料:水産課

オホーツク管内漁業士会名簿

(平成23年12月現在)

区分	役職	認定年度	所属漁協	氏名	備考
指導漁業士 (14名)		S62	紋別	ふじた 藤田 孝太郎	
		H元	西網走	おおたか 大高 隆吉	
		H3	斜里第一	かりの 狩野 武美	
	副会長	H10	斜里第一	すぎむら 杉村 政由	
		H11	雄武	みかわ 三河 裕行	
	副会長	H13	網走	しらい 白井 晴美	
		H14	紋別	いしかわ 石川 久美子	
		H14	沙留	なりかわ 成川 和正	
		H15	湧別	なかむら 中村 厚子	
		H15	湧別	よしおか 吉岡 法生	
	会長	H20	佐呂間	すみよし 住吉 俊文	
		H21	ウトロ	おおみや 大宮 恭一	
		H21	網走	たむら 田村 隆	
		H21	常呂	なかがわ 中川 修	
青年漁業士 (7名)		H13	湧別	さいとう 齊藤 昌之	
	副会長	H16	沙留	さかもと 坂本 亨憲	
	監事	H18	網走	わたなべ 渡辺 公晶	
		H18	雄武	かたがわ 片川 貴朗	
	監事	H19	紋別	まつい 松井 雅嗣	
		H20	佐呂間	ふなき 船木 桂輔	
		H21	常呂	あいた 相田 玲	
名誉漁業士 (名誉会員) (4名)		H15	紋別	かさい 葛西 孝子	
		H16	常呂	しんや 新谷 恭子	
		H16	沙留	やまうち 山内 幸義	
		H21	網走	すがわら 菅原 巖	

第19期網走海区漁業調整委員会委員名簿

(平成23年12月現在)

職名	氏名	選任区分	委員歴	主な役職
会長	すぎもり たかし 杉森 隆	公選	H8.8.8～ 4期目	元佐呂間漁協代表理事組合長
副会長	あべ しげる 阿部 滋	公選	S56.11.26～ 8期目	紋別漁協代表理事組合長
副会長	きくらば たけひろ 櫻庭 武弘	学識経験	H8.8.8～ 4期目	斜里第一漁協代表理事組合長
職務代理	こまき やすはる 駒木 安治	公選	S63.8.8～ 6期目	網走漁協理事
委員	きむら まさゆき 木村 政幸	公選	H16.8.8～ 2期目	網走漁協副組合長理事
委員	いしもと たけお 石本 武男	公選	H22.3.2～ 1期目	湧別漁協代表理事組合長
委員	たなはし かずなお 棚橋 一直	公益代表	H21.10.26～ 2期目	紋別市副市長
委員	あべ よしのり 阿部 義則	公益代表	H.23.9.22～ 1期目	斜里町副町長
委員	まつかわ ひろし 松川 洋	学識経験	H20.8.8～ 1期目	北見管内さけ・ます増協専務
委員	いまい てつお 今井 鐵男	学識経験	H8.8.8～ 4期目	ウトロ漁協代表理事組合長
委員	たかくわ やすふみ 高桑 康文	学識経験	H16.8.8～ 2期目	常呂漁協代表理事組合長
委員	さとう えいぞう 佐藤 榮藏	公選	H8.8.8～ 4期目	紋別漁協代表監事
委員	たけだ たかし 武田 隆	公選	H4.8.8～ 5期目	常呂漁協理事
委員	かたがわ りゅういち 片川 隆市	公選	H17.7.4～ 2期目	雄武漁協代表理事組合長
委員	よこうち たけひさ 横内 武久	公選	H12.8.8～ 3期目	沙留漁協代表理事組合長

(任期：平成20年8月8日～平成24年8月7日)



オホーツク・ロゴマーク

東京都のデザイナー須賀裕明氏が考案したこのロゴマークは、北海道と「オホーツク」のラインを「オホーツクブルー」で、またオホーツク地域を、「自然」・「新鮮」・「期待」・「友好」・「永遠」などを象徴するグリーンで表現しています。

メインモチーフのサケの尾の部分で、みずみずしい「新芽」をかたどり、「海」「農」「林」などの豊かな資源や自然の魅力（観光）に溢れたオホーツク地域を象徴するとともに、植物が大地から大空に向かって芽生え、成長していく力強いイメージから、「新鮮な活力に満ちたオホーツク地域」、「将来へのさらなる発展」などをシンボライズしています。

平成22年版

オホーツクの水産

平成24年5月発行

オホーツク総合振興局産業振興部水産課 編

北海道オホーツク総合振興局 発行

〒093-8585 北海道網走市北7条西3丁目
電話 (0152) 41-0654番