



平成24年版

オホーツクの水産

北海道オホーツク総合振興局



オホーツク・ロゴマーク

東京都のデザイナー須賀裕明氏が考案したこのロゴマークは、北海道と「オホーツク」のラインを「オホーツクブルー」で、またオホーツク地域を、「自然」・「新鮮」・「期待」・「友好」・「永遠」などを象徴するグリーンで表現しています。

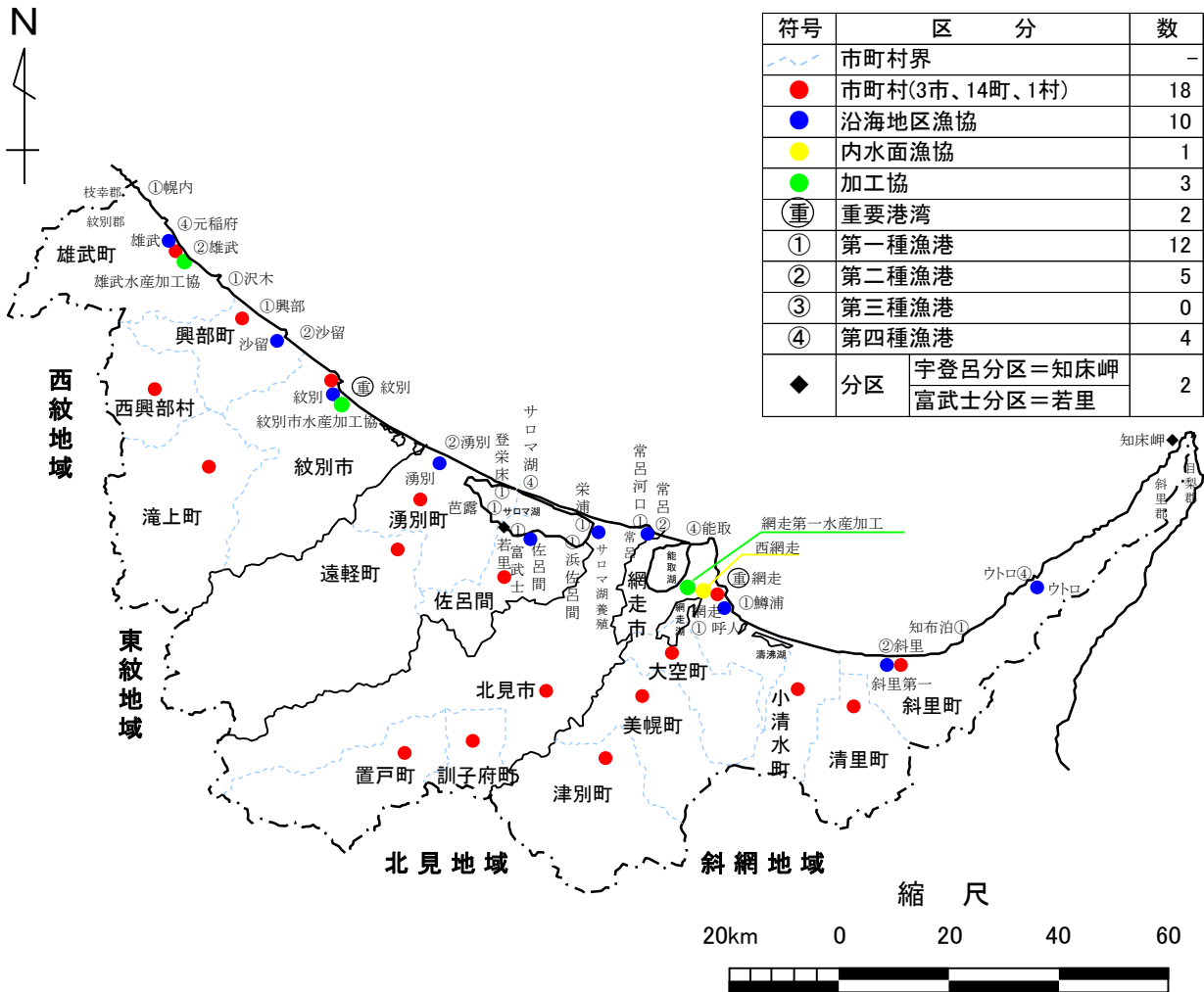
メインモチーフのサケの尾の部分で、みずみずしい「新芽」をかたどり、「海」「農」「林」などの豊かな資源や自然の魅力（観光）に溢れたオホーツク地域を象徴するとともに、植物が大地から大空に向かって芽生え、成長していく力強いイメージから、「新鮮な活力に満ちたオホーツク地域」、「将来へのさらなる発展」などをシンボライズしています。

目 次

■オホーツク総合振興局管内の概況	
管内図	1
第1 水産業の現況	
1 管内漁業生産高の推移	2
2 主要漁業の生産高	3
3 主要漁業生産高の推移	3
第2 組織の状況	
1 水産業協同組合の組織状況	4
2 漁業協同組合定款内容一覧表	6
第3 水産加工業の状況	
1 ホタテガイ処理加工の状況	8
2 ホタテガイ貝毒の発生状況	8
第4 漁業生産の状況	
1 平成24年市町村別魚種別生産高	10
第5 漁港の整備状況	
1 漁港関係事業計画並びに実績	12
2 漁船勢力	14
第6 海面漁業の状況	
1 漁業権免許状況	15
2 共同及び区画漁業権の行使状況	17
3 漁業許可（承認）状況	17
4 漁業種類別操業期間	18
5 遊漁船業の適正化に関する法律に基づく遊漁船業者登録状況	18
6 漁業種類別主要漁場図	19
7 オホーツク総合振興局管内操業区域図	19
第7 内水面漁業の状況	
1 漁業権免許状況	20
2 共同及び区画漁業権の行使状況	20
3 漁業許可状況	20
4 内水面漁業生産高及び主要湖沼の概況	21
5 保護水面区域図	21
6 資源保護水面区域図	21
第8 さけ・ます増殖事業の状況	
1 平成25年度さけ・ます増殖事業河川	22
2 平成24年度さけ・ます親魚漁獲実績	22
3 さけ・ます増殖施設の概要	23
4 さけ・ます増殖河川及び増殖事業所位置図	24
第9 沿岸漁業振興対策	
1 水産基盤整備事業	25
2 災害復旧事業	30
3 北海道いきいき浜づくり事業	30
4 浜の改革推進事業	30
※参考 平成20年度以降の補助事業	31
5 内水面漁業振興施設整備事業	32
6 沿岸漁業漁村振興構造改善事業	32
7 水産業振興構造改善事業	33
8 漁業集落環境整備事業	33
9 漁港漁村活性化対策事業	34
10 新漁村コミュニティ基盤整備事業	34
11 船揚場整備事業	34
12 水産物流通加工基盤強化対策事業	34
第10 水産金融対策事業	
1 制度資金融資実績	35
2 平成25年度漁業近代化資金承認状況	35
第11 名簿	
1 オホーツク管内漁業士会名簿	36
2 第20期網走海区漁業調整委員会委員名簿	37

オホーツク総合振興局管内図

(漁港・漁協)



オホーツク総合振興局管内位置図

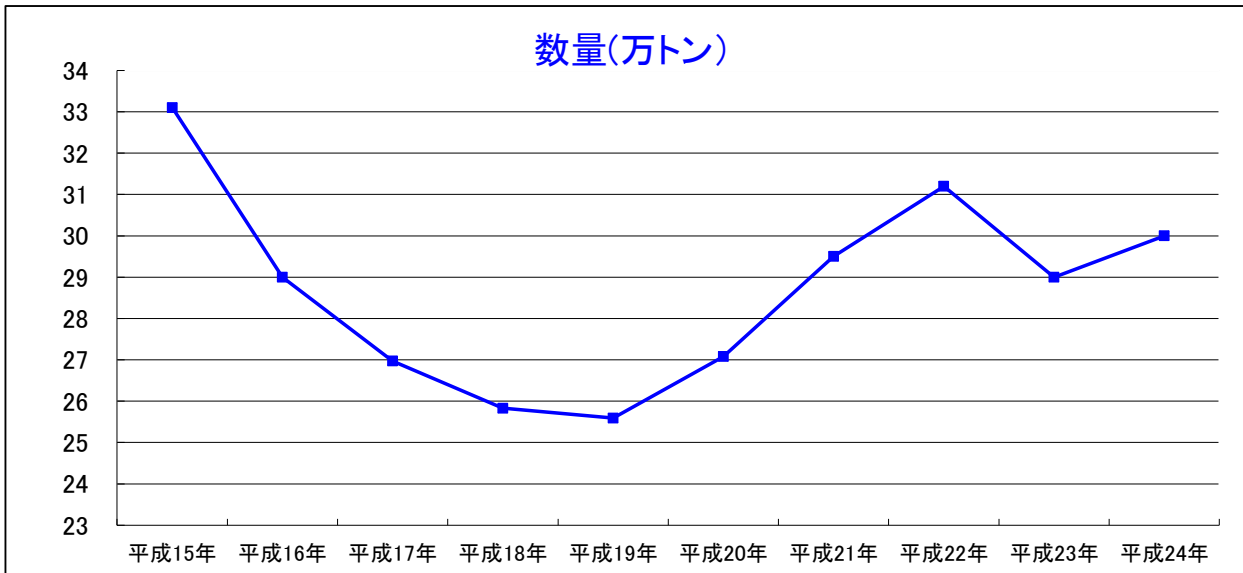


網走市を起点とした距離及び時間(車)

市町村名	距離(km)	時 間
斜 里 町	41.5 km	40 分
(ウトロ)	80 km	1 時間 40 分
北見市常呂町	28 km	30 分
佐 呂 間 町	56 km	1 時間 0 分
湧 別 町	77 km	1 時間 20 分
紋 別 市	112 km	2 時間 0 分
興 部 町	131 km	2 時間 20 分
雄 武 町	157.9 km	2 時間 40 分
女満別空港	20 km	30 分
温根湯温泉	90 km	1 時間 45 分
札 幌 市	352.5 km	6 時間 0 分

《第1 水産業の現況》

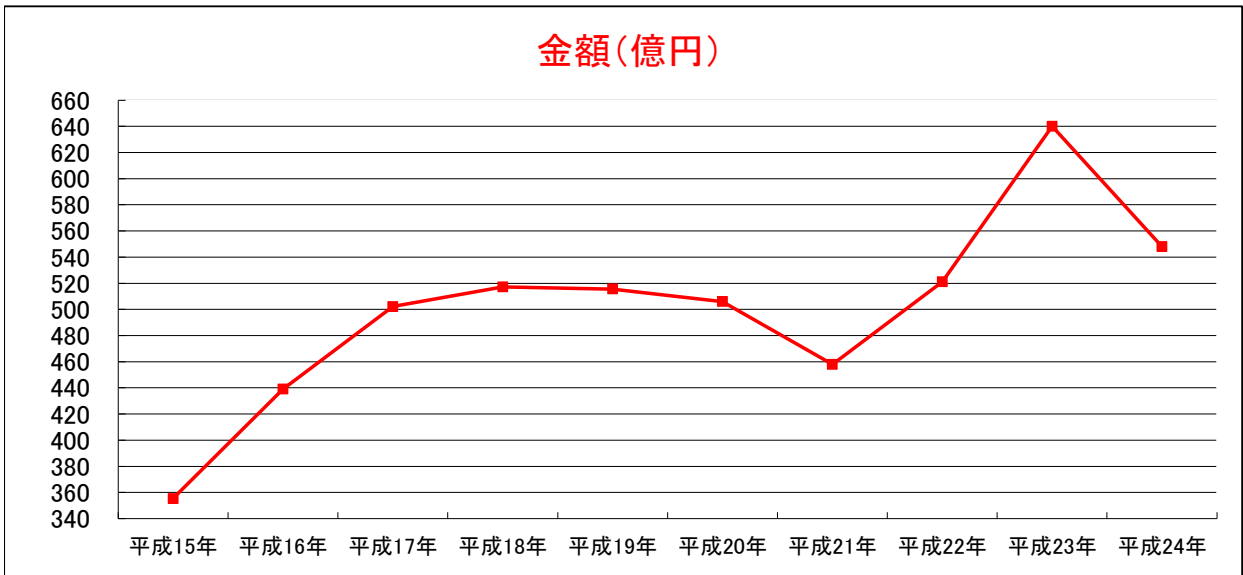
1 管内漁業生産高の推移



(単位:トン)

年	平成15年	平成16年	平成17年	平成18年	平成19年	平成20年	平成21年	平成22年	平成23年	平成24年	対前年比
数量	330,816	294,588	269,701	258,300	255,909	270,824	295,096	312,935	287,218	301,388	104.9%

(資料:北海道水産現勢)



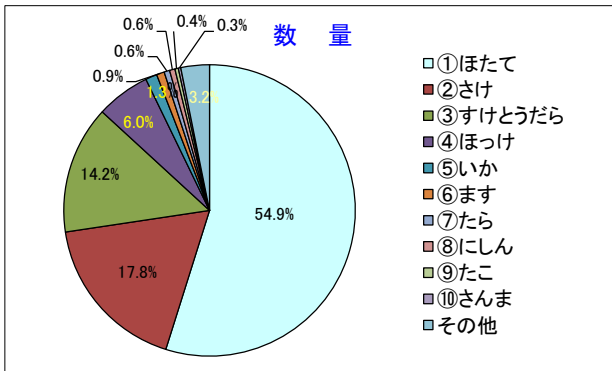
(単位:千円)

年	平成15年	平成16年	平成17年	平成18年	平成19年	平成20年	平成21年	平成22年	平成23年	平成24年	対前年比
金額	35,536,741	43,938,569	50,218,922	51,715,103	51,560,505	50,595,626	45,795,800	52,116,402	63,961,728	54,800,292	85.7%

(資料:北海道水産現勢)

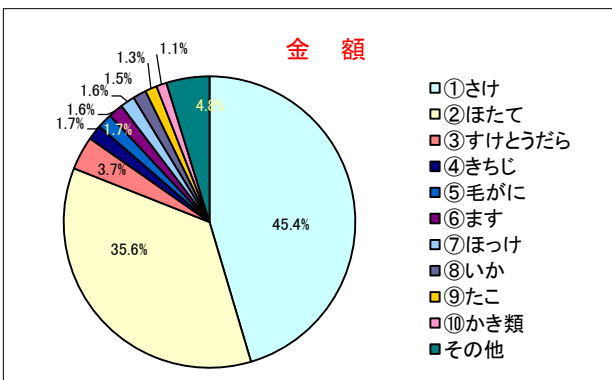
2 主要漁業の生産高

平成24年管内主要魚種別生産高



魚種	数量(t)	比率(%)
①ほたて	165,316	54.9%
②さけ	53,572	17.8%
③すけとうだら	42,800	14.2%
④ほっけ	18,049	6.0%
⑤いか	3,858	1.3%
⑥ます	2,612	0.9%
⑦たら	1,854	0.6%
⑧にしん	1,815	0.6%
⑨たこ	1,141	0.4%
⑩さんま	827	0.3%
その他	9,544	3.2%
合計	301,388	100.0%

(資料:北海道水産現勢)

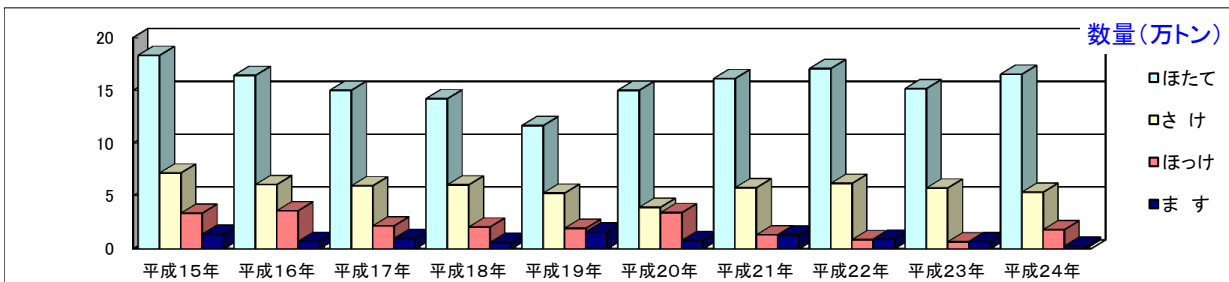


魚種	金額(千円)	比率(%)
①さけ	24,880,799	45.4%
②ほたて	19,508,861	35.6%
③すけとうだら	2,032,889	3.7%
④きちじ	912,357	1.7%
⑤毛がに	908,927	1.7%
⑥ます	902,885	1.6%
⑦ほっけ	877,508	1.6%
⑧いか	813,503	1.5%
⑨たこ	718,840	1.3%
⑩かき類	625,012	1.1%
その他	2,618,711	4.8%
合計	54,800,292	100.0%

(資料:北海道水産現勢)

3 主要漁業生産高の推移

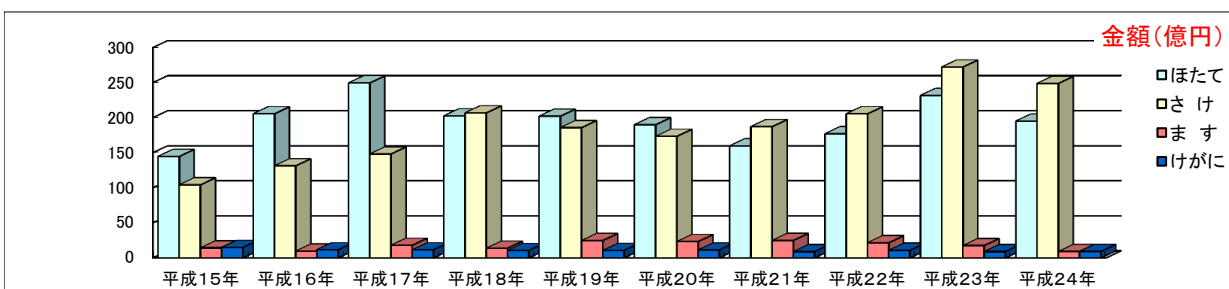
主要魚種の推移



(単位:トン)

数量	平成15年	平成16年	平成17年	平成18年	平成19年	平成20年	平成21年	平成22年	平成23年	平成24年	H24/H15
ほたて	183,169	164,194	150,131	142,110	116,662	150,025	161,175	170,694	151,633	165,316	90.3%
さけ	71,720	60,804	59,614	60,454	52,660	39,262	57,780	61,897	57,485	53,572	74.7%
ほっけ	33,661	35,962	21,653	20,563	19,383	34,166	13,190	8,558	6,498	18,049	53.6%
ます	13,838	7,026	9,852	5,927	16,011	7,883	12,978	9,184	6,777	2,612	18.9%

(資料:北海道水産現勢)



(単位:万円)

金額	平成15年	平成16年	平成17年	平成18年	平成19年	平成20年	平成21年	平成22年	平成23年	平成24年	H24/H15
ほたて	1,446,781	2,055,286	2,495,020	2,025,277	2,020,648	1,899,267	1,597,339	1,770,375	2,316,371	1,950,886	134.8%
さけ	1,041,230	1,313,112	1,481,244	2,067,623	1,857,387	1,732,971	1,871,621	2,054,512	2,721,907	2,488,080	239.0%
ます	142,575	96,188	179,984	137,410	246,848	231,594	247,689	214,982	174,973	90,289	63.3%
けがに	148,578	115,660	114,005	104,914	105,779	112,010	88,090	107,861	89,113	90,893	61.2%

(資料:北海道水産現勢)

《第2 組織の状況》

1 水産業協同組合の組織状況

組合名	所在地	地区	設立年月日	事業年度	組合員数			役員数			
					正	准	計	理事	監事	職員	
沿 海 地 区	ウト口	〒099-4355 TEL(0152-24-2011) 斜里町ウト口東117番地	斜里郡、斜里町一円	S 24. 6.20	4~3	155	3	158	9	3	16
	斜里第一	〒099-4111 TEL(0152-23-2141) 斜里町前浜町6番地1	斜里郡	S 24. 5. 9	4~3	164	16	180	9	3	19
	網走	〒093-0032 TEL(0152-43-3121) 網走市港町4番地63	網走市、網走郡 斜里郡	S 24. 8. 1	1~12	266	1	267	12	3	32
	常呂	〒093-0210 TEL(0152-54-2130) 北見市常呂町字常呂691番地	北見市常呂町、 常呂郡佐呂間町	S 24. 8.23	1~12	149	48	197	11	3	44
	佐呂間	〒093-0594 TEL(01587-2-3324) 佐呂間町字富武士	常呂郡佐呂間町	S 24. 4.28	1~12	59	9	68	7	3	15
	湧別	〒099-6402 TEL(01586-5-2011) 湧別町曙町9番地の1	紋別郡湧別町(旧上 湧別町の地区を除く)	S 24. 4.30	1~12	182	4	186	11	3	36
	紋別	〒094-8601 TEL(0158-24-2131) 紋別市港町6丁目5番2号	紋別市	S 24. 8. 1	1~12	160	9	169	8	3	52
	沙留	〒098-1941 TEL(0158-83-2211) 興部町字沙留143番地の1	紋別郡興部町	S 24. 6.23	1~12	107	11	118	8	3	23
	雄武	〒098-1702 TEL(0158-84-2531) 雄武町字雄武983番地	紋別郡雄武町	S 38.11. 1	1~12	110	19	129	8	3	23
	計	9組合	-	-	-	1,352	120	1,472	83	27	260
	サロマ湖 養殖	〒093-0216 TEL(0152-54-2050) 北見市常呂町字栄浦国有林97林班地先	北見市常呂町、常呂郡 佐呂間町、紋別郡湧別町 (旧上湧別町の地区を除く)	S 27. 4.10	1~12	386	3	389	16	3	4
計	1組合	-	-	-	386	3	389	16	3	4	
内 水 面	西網走	〒093-0045 TEL(0152-61-3311) 網走市大曲1丁目7番1号	網走市、網走郡	S 24. 7.20	1~12	72	-	72	6	2	5
	計	1組合	-	-	-	72	-	72	6	2	5
水 産 加 工 協	網走第一	〒093-0131 TEL(0152-47-2088) 網走市能取港町3丁目2番地	網走市、 北見市常呂町	S 40. 3.10	1~12	42	-	42	4	2	3
	紋別市	〒094-0011 TEL(0158-24-7222) 紋別市港町5丁目3番地の7	紋別市	S 49.12.18	1~12	42	-	42	7	2	6
	雄武	〒098-1702 TEL(0158-84-3247) 雄武町字雄武91番地の5	紋別郡雄武町	S 39. 9.21	1~12	21	-	21	7	2	3
	計	3組合	-	-	-	105	0	105	18	6	12
合 計	14組合	-	-	-	1,915	123	2,038	123	38	281	

漁 業 生 産 組 合	知床	〒099-4355 TEL(0152-24-2603) 斜里町字ウト口東117番地	斜里郡斜里町ウト口	S 31. 3.26	4~3	7	-	7	3	2	-
	オコツク	〒099-4354 TEL(0152-24-2745) 斜里町ウト口西184番地4	斜里郡斜里町ウト口	S 38. 8.16	4~3	9	-	9	3	2	-
	ホロモイ	〒099-4111 TEL(0152-23-3592) 斜里町前浜町4番地14	斜里郡	S 38. 8. 6	10~9	7	-	7	3	2	1
	遠音別	〒099-4355 TEL(0152-24-2923) 斜里町字ウト口東96番地	網走郡、網走市 斜里町	S 38. 4.19	4~3	7	-	7	3	2	-
	斜里	〒099-4113 TEL(0152-23-1191) 斜里町本町15番地9	網走市、網走郡 斜里町	S 38. 7.31	3~2	15	-	15	5	2	-
	斜里真鯉	〒099-4113 TEL(0152-23-3441) 斜里町本町23番地13	斜里郡	S 38. 8.14	2~1	11	-	11	3	2	-
	斜里 日の出	〒099-4111 TEL(0152-23-3236) 斜里町前浜町4番地21	斜里郡	S 38. 8.14	8~7	8	-	8	3	2	2
	枝々幸 共栄	〒098-1821 雄武町大字幌内村枝々幸番外地	雄武町	S 26. 4.14	-	-	-	-	-	-	-
合 計	8組合	-	-	-	64	-	64	23	14	3	

内容はH25年度業務報告書を基に作成。役員については最新の選挙結果を反映している。

事業規模 (千円)					出資金(千円) (一口金額)円	組合長名 就任年月日	専務 常務 理事名	首席職員 職・氏名	正組合 員の日 数下限
貸付金残高	貯金残高	販売取扱高		購買取扱高					
		鮮魚貝	加工品						
1,251,311	7,726,213	4,650,054	8,932	349,860	1,548,970 (10,000)	深山 和彦 H24.6.9	専務 野田 朝夫	参事 野澤 敏雄	従 120
1,250,870	11,641,343	7,082,962	58,878	328,106	1,397,242 (5,500)	櫻庭 武弘 H24.6.16	専務 大川原 忠士	参事 越後屋 信宏	従 120
2,294,299	18,913,012	13,903,916	13,779	366,376	1,449,420 (10,000)	山田 邦雄 H24.3.26	専務 高橋 義昭	<small>参事兼総務局長 中川 政明</small> 参事 原 正春	従 120
2,911,446	21,909,804	8,483,455	3,246,886	682,873	2,360,573 (1,000)	高桑 康文 H25.3.13	理事 葛西 恭博	<small>参事 葛西 恭博</small> 参事 吉田 恭	営 120
731,344	7,717,446	2,181,511	456,248	831,321	1,132,899 (1,000)	阿部 與志輝 H25.3.12	常務 村山 恭央	参事 浜野 徹	営 120
2,296,683	14,246,100	7,312,987	2,176,857	1,507,271	2,318,150 (1,000)	石本 武男 H24.3.17	常務 雲津 幸治	<small>参事兼総務部長</small> 森 義文	営 120
2,903,091	15,182,065	7,744,676	911,936	881,875	2,669,697 (500)	阿部 滋 H24.3.17	専務 廣崎 晴介	参事 山田 和英	営 120
1,659,569	9,176,746	4,982,945	478,057	478,646	1,918,052 (1,000)	横内 武久 H24.3.12	専務 富田 和幸	<small>参事兼総務部長兼信用部長</small> 鈴木 精一	営 120
1,293,181	8,699,170	5,728,887	372,650	242,267	1,642,327 (500)	片川 隆市 H26.3.10	専務 稲船 敏一	<small>参事 大美 光弘</small> 参事 安田 将治	営 120
16,591,794	115,211,899	62,071,393	7,724,223	5,668,595	16,437,330	-	-	-	-
-	-	-	-	-	57,233 (1,000)	高桑 康文 H26.3.24	常務 平出 孝幸	-	営 120
-	-	-	-	-	57,233	-	-	-	-
343,887	3,292,354	1,270,522	-	146,114	657,217 (500)	大高 隆吉 H24.3.21	常務 佐々木 昇	-	従 90
343,887	3,292,354	1,270,522	-	146,114	657,217	-	-	-	-
-	-	-	-	-	21,800 (10,000)	松木 一則 H23.3.26	常務 田中 正彦	-	-
-	-	9,664	86,946	40,280	21,600 (100,000)	和田 辰美 H23.3.12	-	-	-
-	-	-	17,620	3,226	10,870 (10,000)	小谷 康一 H25.3.15	専務 成瀬 義之	参事 高橋 克美	-
-	-	9,664	104,566	43,506	54,270	-	-	-	-
16,935,681	118,504,253	63,351,579	7,828,789	5,858,215	17,206,050	-	-	-	-

-	-	318,396	-	-	3,804 (500)	大瀬初三郎 H25.6.9	-	-	-
-	-	442,788	-	-	13,500 (1,000)	高橋 一三 H24.5.19	-	-	-
-	-	190,029	-	-	30,000 (10,000)	柴田 理一 H24.12.11	-	-	-
-	-	190,029	-	-	18,000 (1,000)	舟生 政男 H25.6.10	-	-	-
-	-	782,268	-	-	34,200 (10,000)	室本 敏博 H24.5.20	-	-	-
-	-	393,372	-	-	7,800 (500)	後藤 正道 H25.4.4	-	-	-
-	-	405,679	-	-	30,160 (10,000)	櫻庭 榮 H25.10.25	-	-	-
-	-	-	-	-	-	-	-	-	事業 停止
0	0	2,722,561	0	0	137,464	-	-	-	-

2 漁業協同組合定款内容一覧表

定款内容	組合名	ウトロ	斜里第一	網走	常呂	佐呂間
第1章 総則						
組合地区	斜里郡 斜里町一円	斜里郡	網走市 網走郡 斜里郡	北見市常呂町 常呂郡佐呂間町	常呂郡佐呂間町	
組合事務所所在地	斜里町ウトロ	斜里町	網走市	北見市常呂町	佐呂間町	
広告掲載新聞	北海道新聞	北海道新聞	網走タイムズ	北海道新聞	北海道新聞	
第2章 組合員						
法18 正組合員資格日数(日)	120	120	120	120	120	
准組合員加入日数(日)	-	-	-	-	-	
第3章 出資経費分担及び積立金						
法19 出資一口金額(円)	10,000	5,500	10,000	1,000	1,000	
出資口数限度(口)	6,000	15,000	5,000	15,000	20,000	
限度金額(千円)	60,000	82,500	50,000	15,000	20,000	
第4章 役員						
法34 役員定数(理事-監事)	9-3	9-3	12-3	11-3	7-3	
組合長資格	-	正組合員	正組合員	-	-	
法35 役員任期(年)	3年	3年	3年	3年	3年	
法45 参事-会計主任(人)	1-1	1-1	若干名-1	2-1	1-1	
第5章 総会(総代会)						
法47 通常総会日(月)	6月	6月	3月	3月	3月	
総会議決事項	1.定款の変更、2.規約、資源管理規程、信用事業規程及び共済規程の設定・変更及び廃止金の最高限度、 6.役員報酬、7.事業報告、剰余金処分案又は損失処理案、8.事業全部の譲渡及び信用事業 11.漁業権等物権設定・得喪・変更、12.漁業権等行使規則制定等、13.不服訴訟和解、13.団					
総代会	-	-	定款の第46条の2	-	-	
法52 ⑦総代会議決不可事項	1.定款の変更、2.組合の解散・合併、3.事業全部の譲渡、信用又は共済事業の全部の譲渡等、4.漁					
総代の選挙方法	-	-	地区ごと選挙	-	-	
法52 ③総代定数、選挙区	-	-	80-5区	-	-	
総代選挙、単連記別	-	-	単記	-	-	
総代の任期	-	-	3年	-	-	
第6章 業務の執行及び会計						
組合事業年度(月)	4月~3月	4月~3月	1月~12月	1月~12月	1月~12月	
[役員選挙規定]						
選挙の方法	立候補・推薦	立候補・推薦	立候補・推薦	立候補・推薦	立候補・推薦	
投票形式	単記	単記	連記	単記	単記	
代理投票	家族成人又は他の正組合員	家族成人又は他の正組合員	家族成人又は他の組合員	家族成人	家族成人又は他の正組合員	

(平成25年6月現在)

湧 別	紋 別	沙 留	雄 武	サロマ湖養殖	西 網 走
紋別郡湧別町 (合併前の湧別町 の区域)	紋 別 市	紋別郡興部町	紋別郡雄武町	北見市常呂町 常呂郡佐呂間町 紋別郡湧別町(合併前)	網 走 市 網 走 郡
湧 別 町	紋 別 市	興部町字沙留	雄武町字雄武	北見市常呂町	網 走 市
北海道新聞	北海道新聞	北海道新聞	北海道新聞	北海道新聞	北海道新聞
120	120	120	120	120	90
-	-	-	-	-	-
1,000	500	1,000	500	1,000	500
20,000	36,000	25,000	40,000	20,000	20,000
20,000	18,000	25,000	20,000	20,000	10,000
11 - 3	8 - 3	8 - 3	8 - 3	16 - 3	6 - 2
-	-	-	正組合員	-	正組合員
3 年	3 年	3 年	3 年	3 年	3 年
1 - 0	若干人-若干人	1 - 1	2 - 1	1 - 1	1 - 1
3 月	3 月	3 月	3 月	3 月	3 月
、3.事業の運営に関する中長期計画の設定及び変更、4.毎事業年度の事業計画の設定及び変更、5.借入					
事業、共済事業の全部又は一部の譲渡、9.信用事業の全部又は一部の譲受け、10.共済契約の条件変更、					
体加入・脱退、14.団体出資出えん、15.信用供与限度額の設定					
-	-	-	-	-	-
業権等物権設定・得喪・変更、5.漁業権行使規則制定・変更・廃止、6.役員・総代選挙					
-	-	-	-	-	-
-	-	-	-	-	-
-	-	-	-	-	-
1月～12月	1月～12月	1月～12月	1月～12月	1月～12月	1月～12月
立候補・推薦	立候補・推薦	立候補・推薦	立候補・推薦	選 任	立候補・推薦
単 記	単 記	単 記	理事3・監事1	賛 否	単 記
家族成人又は 他の正組合員	家族成人又は 他の正組合員	家族成人	家族成人又は 他の正組合員	家族成人又は 他の正組合員	家族成人又は 他の正組合員

※資料:水産課

(注)表中の法は水産業協同組合法を示す。

《第3 水産加工業の状況》

1 ホタテガイ処理加工の状況

ホタテガイ貝毒発生期における処理工場の認定・指定状況

湧別町の下段は上湧別町分

加工場 所在市町村	年度別認定・指定工場数										
	15	16	17	18	19	20	21	22	23	24	25
斜里町	5	5	5	5	3	3	5	5	5	5	5
網走市	19	19	19	19	19	19	15	15	15	15	15
北見市	15	15	16	16	13	12	12	13	13	13	12
佐呂間町	12	12	12	12	13	13	12	12	13	13	13
湧別町	15	15	15	15	18	17	23	23	24	24	24
	9	9	9	9	9	9					
遠軽町	6	6	6	5	6	6	5	5	5	5	5
紋別市	41	43	44	44	42	41	38	40	42	41	39
興部町	10	10	10	10	10	10	9	10	10	10	10
雄武町	29	29	29	29	23	23	23	22	22	20	20
滝上町	1	1	1	1	1	0	0	0	0	0	0
合計	162	164	166	165	157	153	142	145	149	146	143

2 ホタテガイ貝毒の発生状況

(平成26年3月31日現在)

海域	区分	種類	年別	措置		解除年月日	備考
				期間	内容		
オホーツク海南部 (知床岬～雄武)	下痢性	H5年	5月18日～9月3日	自主規制	平成5年9月4日		
			12月11日～9月1日	自主規制	平成6年9月12日		
		H7年	4月19日～7月14日	自粛	平成7年7月15日		
			12月15日～4月4日	自粛	平成8年4月5日		
	麻痺性	H8年	5月11日～11月25日	自粛	平成8年11月26日	自主規制へ	
			7月25日～8月8日	自粛			
	下痢性 麻痺性	H9年	8月9日～11月25日	自主規制	平成8年11月26日		
			4月25日～6月1日	自粛	平成9年6月2日		
	下痢性	H10年	9月11日～11月20日	自主規制	平成9年11月21日		
			H11年	5月23日～7月3日	自粛	平成10年7月4日	
		H12年	H11年	5月14日～7月1日	自粛	平成11年7月2日	
			5月9日～5月11日	自粛		自主規制へ	
	麻痺性	H13年	5月12日～6月30日	自主規制	平成12年7月1日		
			4月18日～6月28日	自粛	平成13年6月29日		
	下痢性	H14年	7月18日～10月10日	自主規制	平成13年10月11日		
			7月25日～10月10日	自粛	平成13年10月11日		
	下痢性	H14年	4月17日～5月24日	自粛	平成14年5月25日		
			7月2日～7月3日	自粛		自主規制へ	
		H15年	7月4日～12月11日	自主規制	平成14年12月12日		
			7月12日～12月12日	自主規制	平成14年12月13日		
下痢性 麻痺性	H15年	5月7日～5月22日	自粛		自主規制へ		
		5月23日～6月27日	自主規制	平成15年6月28日			
	H16年	7月29日～8月29日	自粛	平成15年8月30日			
		5月15日～7月8日	自粛	平成16年7月9日			
下痢性 麻痺性	H16年	5月18日～6月29日	自主規制	平成16年6月30日			
		7月21日～8月25日	自粛	平成16年8月26日			
網走北部 (雄武～紋別)	下痢性	H17年	5月14日～6月7日	自粛	平成17年6月8日		
		H18年	5月10日～6月3日	自粛	平成18年6月4日		
		H19年	5月11日～6月7日	自粛	平成19年6月8日		
	麻痺性	H19年	6月13日～7月4日	自粛	平成19年7月5日		
			7月24日～9月5日	自粛	平成19年9月6日		
	下痢性	H20年	5月13日～6月25日	自粛	平成20年6月26日		
			4月22日～6月13日	自粛	平成21年6月14日	5/2～6/8 自主規制	
	下痢性	H21年	7月15日～8月6日	自粛	平成21年8月7日		
			3月6日～4月1日	自粛	平成22年4月2日		
			4月23日～7月23日	自粛	平成22年7月24日		
下痢性	H22年	8月13日～9月2日	自粛	平成22年9月3日			
		H24年	5月10日～5月23日	自粛	平成24年5月24日		
麻痺性	H24年	7月25日～8月30日	自粛	平成24年8月31日			

海域	区分	種類	年別	措置		解除年月日	備考	
				期間	内容			
網走中部 (湧別～常呂)	下痢性	H17年	5月14日	～	6月6日	自粛	平成17年6月7日	
		H18年	5月10日	～	6月1日	自粛	平成18年6月2日	
			10月17日	～	11月17日	自粛	平成18年11月18日	
		H18～19年	12月1日	～	1月11日	自粛	平成19年1月11日	
		H19年	4月27日	～	5月1日	自粛		自主規制へ
	5月2日		～	5月30日	自主規制	平成19年5月31日		
	麻痺性	H20年	6月13日	～	7月3日	自粛	平成19年7月4日	
			7月17日	～	9月25日	自主規制	平成19年9月26日	
	下痢性	H21年	5月9日	～	5月20日	自粛		自主規制へ
			5月21日	～	6月26日	自主規制	平成20年6月27日	
	下痢性	H22年	5月2日	～	6月12日	自粛	平成21年6月13日	
			7月24日	～	8月28日	自粛	平成21年8月29日	
	麻痺性	H24年	8月13日	～	9月2日	自粛	平成22年9月3日	
			9月16日	～	10月14日	自粛	平成22年10月15日	
	下痢性	H25年	11月10日	～	11月30日	自粛	平成22年12月1日	
7月25日			～	7月25日	自粛		自主規制へ	
網走南部 (網走～ウトロ)	下痢性	H19年	4月18日	～	5月29日	自粛	平成19年5月30日	
			6月29日	～	7月11日	自粛	平成19年7月12日	
	麻痺性	H20年	8月28日	～	10月2日	自粛	平成19年10月3日	
			6月14日	～	7月10日	自粛	平成20年7月11日	
	下痢性	H21年	5月9日	～	6月4日	自粛	平成20年6月5日	
			7月22日	～	8月17日	自粛	平成21年8月18日	
	麻痺性	H24年	7月24日	～	8月17日	自主規制	平成24年8月18日	
下痢性	H25年	5月30日	～	6月13日	自粛	平成25年6月14日		
サロマ湖	下痢性	H4年	6月6日	～	8月30日	自主規制	平成4年9月4日	
		H5年	12月17日	～	9月13日	自主規制	平成6年9月14日	
		H7年	12月20日	～	12月22日	自粛		自主規制へ
		H7～8年	12月23日	～	11月25日	自主規制	平成8年11月26日	
		H13年	7月25日	～	8月30日	自粛	平成13年8月31日	
	麻痺性	H14年	7月1日	～	8月13日	自粛	平成14年8月14日	
			6月26日	～	7月11日	自粛	平成15年7月12日	
	下痢性	H15年	8月6日	～		自粛		自主規制へ
			8月7日	～	9月4日	自主規制	平成15年9月5日	
		H18年	7月12日	～	8月2日	自粛	平成18年8月3日	
		H19～20年	12月26日	～	1月16日	自粛	平成20年1月17日	
		H20年	7月1日	～	7月19日	自粛	平成20年7月20日	
			8月26日	～	10月3日	自粛	平成20年10月4日	8/27～9/25 自主規制
			8月27日	～	9月25日	自主規制	平成20年9月26日	
		H21～22年	12月2日	～	1月15日	自粛	平成22年1月16日	
H22年		8月13日	～	9月2日	自粛	平成22年9月3日		
H23年	8月11日	～	8月31日	自粛	平成23年9月1日			
H24年	1月11日	～	6月20日	自粛	平成24年6月21日			
能取湖	下痢性	H11年	4月24日	～	6月23日	自粛	平成11年6月24日	
		H21年	5月12日	～		自粛		自主規制へ
			5月13日	～	6月10日	自主規制	平成21年6月11日	
		H23年	7月21日	～	8月11日	自粛	平成23年8月12日	
		H25年	5月30日	～	6月13日	自粛	平成25年6月14日	

※平成17年4月1日以降：オホーツク南部海域→3海域に細分化(網走北部、網走中部、網走南部)

※自粛及び自主規制中は、内蔵を除去し貝柱および外とう膜のみの加工製品(ポイル・缶詰製品含)として出荷する。

(注)・麻痺性貝毒

自粛 3～4Mu未満(中腸腺を含むムキ身1g当たり)(中腸腺1g当たり20Mu以上でも自粛となる)

自主規制 4Mu以上(中腸腺を含むムキ身1g当たり)

・下痢性貝毒

自粛 0.025～0.05Mu未満(中腸腺を含むムキ身1g当たり)

自主規制 0.05Mu以上(中腸腺を含むムキ身1g当たり)

《第4 漁業生産の状況》

1 平成24年市町村別魚種別生産高

魚種名	市 町 名		斜 里 町		網 走 市		北 見 市		佐 呂 間 町	
	数 量	金 額	数 量	金 額	数 量	金 額	数 量	金 額	数 量	金 額
に し ん	1	127	69	13,111	111	23,778	12	1,052		
ま い わ し	0	9	0	16	0	8	-	-		
か た く ち い わ し	-	-	-	-	4	102	11	301		
さ け	20,129	9,460,931	14,002	6,555,528	6,516	3,020,694	1,550	668,726		
ま す	959	324,711	618	218,774	298	103,821	95	30,152		
た ら	30	8,324	1,078	184,008	23	1,019	1	51		
す け と う だ ら	675	26,824	21,244	1,068,555	-	-	-	-		
こ ま い	6	191	20	1,814	13	476	1	64		
ほ っ け	1,015	109,350	3,148	171,013	1,056	39,003	20	620		
さ ば	0	1	0	1	-	-	-	-		
さ ん ま	-	-	817	19,582	0	0	-	-		
ひ ら め	-	-	-	-	-	-	-	-		
ま が れ い	3	515	8	1,913	24	3,948	0	16		
ひ れ ぐ ろ	1	416	216	53,909	0	2	-	-		
す な が れ い	2	162	1	150	5	265	0	8		
そ う は ち	12	249	8	1,485	3	216	0	4		
あ か が れ い	0	16	7	1,708	-	-	-	-		
く ろ が し ら が れ い	23	5,171	106	31,595	77	18,725	12	2,933		
ま つ か わ	0	292	0	123	-	-	-	-		
その他のかれい類	43	8,413	43	9,584	6	1,071	3	377		
め ぬ け	2	3,413	1	862	-	-	-	-		
き ち じ	130	333,311	129	579,046	-	-	-	-		
ま ぐ ろ	2	1,911	0	23	0	120	-	-		
ぶ り	202	24,431	-	-	-	-	-	-		
さ め 類	0	0	0	0	1	3	-	-		
い か な ご	-	-	-	-	-	-	-	-		
は た は た	3	1,779	0	157	-	-	-	-		
あ い な め	1	30	1	44	3	105	-	-		
そ い 類	13	1,496	9	3,322	18	1,597	2	149		
その他の魚類	169	13,544	1,298	47,227	140	10,684	56	4,164		
す る め い か	655	135,749	820	173,143	50	14,396	10	2,121		
や り い か	-	-	-	-	-	-	-	-		
その他のいか類	2	19	-	-	9	2,502	0	2		
み ず だ こ	216	134,087	274	190,005	115	70,974	-	-		
や な ぎ だ こ	1	102	26	8,424	6	981	-	-		
な ま こ	20	61,372	7	12,421	3	3,759	1	1,155		
た ら ば が に	-	-	33	27,538	-	-	-	-		
毛 が に	46	51,076	75	91,796	45	83,509	-	-		
ず わ い が に	-	-	44	21,035	-	-	-	-		
その他のかに	-	-	147	72,499	1	57	0	40		
え ぞ ば ふ ん じ ゅ う に	2	17,475	5	62,016	1	4,495	2	9,758		
ほ っ か い え び	0	99	18	38,311	31	83,086	40	116,018		
ほ っ こ く あ か え び	-	-	-	-	-	-	-	-		
と や ま え び	-	-	0	22	-	-	-	-		
ひ ご ろ も え び	-	-	-	-	-	-	-	-		
その他のえび類	-	-	-	-	-	-	-	-		
その他の水産動物	-	-	1	361	0	28	-	-		
ほ た て 貝	16	506	13,755	1,488,919	46,709	5,787,508	14,289	2,051,631		
ほ っ き 貝	49	22,458	79	39,655	7	3,189	-	-		
か き	-	-	-	-	45	103,345	64	137,566		
つ ぶ 類	50	15,446	44	3,461	51	2,097	9	767		
あ さ り	-	-	2	740	-	-	-	-		
え ぞ ば か が い	-	-	-	-	-	-	-	-		
い が い	-	-	-	-	-	-	-	-		
その他の貝類	17	3,019	65	11,705	24	999	-	-		
こ ん ぶ	0	7	-	-	-	-	-	-		
の り	-	-	-	-	-	-	-	-		
も ず く	-	-	-	-	-	-	-	-		
その他の海藻類	1	1,077	1	439	-	-	0	2,167		
く じ ら	-	-	1	840	-	-	-	-		
合 計	24,496	10,768,111	58,221	11,206,881	55,394	9,386,565	16,177	3,029,839		

(数量:トン、金額:千円)

湧別町		紋別市		興部町		雄武町		合計	
数量	金額	数量	金額	数量	金額	数量	金額	数量	金額
491	71,135	1,124	61,452	4	353	3	678	1,815	171,686
-	-	0	2	-	-	-	-	1	34
0	1	-	-	-	-	-	-	15	403
2,392	1,064,664	4,386	2,005,827	2,447	1,124,937	2,150	979,493	53,572	24,880,799
179	63,982	250	90,072	121	40,411	92	30,962	2,612	902,885
44	1,839	675	99,850	2	131	0	38	1,854	295,259
-	-	20,880	937,474	2	36	-	-	42,800	2,032,889
9	519	30	1,150	-	-	0	4	79	4,217
2,561	94,127	9,651	442,117	312	10,900	285	10,380	18,049	877,508
-	-	-	-	-	-	1	30	1	32
0	72	4	515	4	130	1	144	827	20,442
-	-	0	2	-	-	-	-	0	2
39	12,137	246	59,001	129	20,070	136	27,278	584	124,879
0	26	143	24,890	-	-	0	19	361	79,263
8	339	17	1,281	1	15	7	356	40	2,575
10	387	28	1,703	2	74	3	245	66	4,362
-	-	99	21,391	-	-	-	-	107	23,115
174	42,999	170	37,420	101	19,529	96	19,815	760	178,187
-	-	0	165	-	-	-	-	0	581
8	1,234	43	8,317	11	1,873	20	2,917	178	33,786
-	-	-	-	-	-	-	-	3	4,275
-	-	-	-	-	-	-	-	258	912,357
-	-	0	16	0	138	-	-	2	2,208
-	-	35	4,709	9	1,205	12	1,992	258	32,337
-	-	3	1,156	3	169	0	2	7	1,330
-	-	-	-	-	-	-	-	-	-
-	-	0	7	0	10	0	2	3	1,955
0	18	0	3	-	-	-	-	5	201
34	3,526	36	3,319	15	1,154	21	1,133	148	15,696
159	10,352	2,550	90,353	32	4,224	26	4,075	4,430	184,623
282	58,011	789	202,980	674	113,356	567	111,205	3,847	810,962
-	-	0	16	0	2	-	-	0	18
-	-	-	-	-	-	-	-	11	2,523
43	29,680	127	73,190	65	36,501	265	174,577	1,106	709,014
-	-	-	-	1	50	1	270	35	9,826
14	38,759	23	37,200	10	25,472	45	101,273	122	281,412
-	-	3	1,898	0	140	7	5,216	43	34,793
45	86,846	91	149,316	89	135,954	155	310,430	546	908,927
-	-	3	1,125	-	-	-	-	46	22,160
0	233	2	900	-	-	-	-	150	73,729
3	23,224	0	123	0	3,513	4	32,151	17	152,755
47	138,969	-	-	-	-	0	992	136	377,475
-	-	1	1,123	-	-	-	-	1	1,123
-	-	38	106,214	-	-	-	-	38	106,235
-	-	-	-	-	-	-	-	-	-
-	-	-	-	-	-	-	-	-	-
0	44	3	288	2	34	-	-	6	756
34,859	4,052,738	30,833	3,347,352	15,349	1,627,809	9,505	1,152,398	165,316	19,508,861
110	43,841	70	26,188	7	2,324	10	4,401	334	142,058
169	384,101	-	-	-	-	-	-	278	625,012
42	2,773	29	6,069	64	3,783	6	834	294	35,229
-	-	-	-	-	-	-	-	2	740
-	-	-	-	-	-	-	-	-	-
-	-	-	-	-	-	-	-	-	-
2	39	-	-	-	-	-	-	107	15,763
-	-	13	17,635	9	12,849	97	157,987	119	188,479
-	-	-	-	-	-	-	-	-	-
-	-	-	-	-	-	-	-	-	-
0	30	-	-	-	-	-	-	2	3,713
-	-	-	-	-	-	-	-	1	840
41,725	6,226,645	72,395	7,863,809	19,465	3,187,146	13,515	3,131,297	301,388	54,800,292

(資料:北海道水産現勢)

《第5 漁港の整備状況》

1 漁港関係事業計画並びに実績

区分			第1次整備計画	第2次整備計画	第3次整備計画	第4次整備計画	第5次整備計画	第6次整備計画	第7次整備計画	第8次整備計画	第9次整備計画
漁港	種別	指定年月日	S26～29年	S30～37年	S38～43年	S44～47年	S48～51年	S52～56年	S57～62年	S63～H5年	H6～12年
ウトロ	4	26.6.29	101,525	242,220	361,818	385,600	761,810	1,749,300	4,635,876	6,440,058	9,633,243
							3,066	1,720	10,560	26,395	26,017
知布泊	1	28.12.28		7,230	14,915	217,149	686,690	2,082,318	149,800	200,000	294,000
			4,500	2,640		1,100	6,660	36,880	50,419	83,773	
斜里	2	27.10.6		31,500	166,720	323,361	184,530	1,054,000	3,009,129	3,032,995	4,724,190
								6,580	95,070	124,015	225,663
鱒浦	1	26.6.29	3,860	88,371	18,822		44,870	697,605	722,532		
			2,120		2,590	2,963		2,760	26,798	8,018	9,333
能取	4	44.1.11				1,019,447	5,250,850	7,372,782	5,112,830	2,250,270	506,270
							3,100	2,730	4,980	32,116	91,699
呼人	1	57.10.8							5,580	3,224	636,152
											1,467,350
常呂	2	26.6.29	59,686	109,081	227,071	188,119	39,950	95,000	2,037,752	16,000	2,478,976
				262		795	2,940		10,226	25,904	124,295
常呂河口	1	27.10.6		500	5,572		44,869	50,000		399,998	306,875
						1,000	9,950	10,394	9,523	32,942	
栄浦	1	36.8.25		8,400	10,165	9,870	13,287	67,308	536,932	2,255,458	1,846,781
				1,150		7,777	1,000	26,932	33,480	27,186	24,526
サロマ湖	4	63.3.31								2,588,520	7,842,950
浜佐呂間	1	36.8.25		8,500	5,860	13,894	71,583	374,311	795,239		295,000
					2,980	9,730	26,310	12,753	14,781		
富士	1	26.6.29	41,680	55,575	19,643	24,120	160,446	1,006,391	1,001,484	2,205,321	4,121,900
			3,000		515		2,950	680	10,960	17,120	3,470
芭露	1	57.10.8							100,000	229,954	986,047
									34,356	34,217	45,190
登栄床	1	26.6.29	19,552	28,054	31,827	57,647	341,222	796,979	60,605	36,310	55,396
				1,200					74,080	12,598	34,029
湧別	1	27.10.6		53,800	218,580	325,603	299,157	391,000	2,235,695	3,477,787	3,866,166
	2	57.2.1	4,500				12,051	4,970	43,934	118,762	297,036
沙留	1	27.10.6		36,900	249,322	305,353	60,838	392,497	2,732,060	2,259,900	
	2	37.1.30	4,180				10,348	700	44,973	30,317	67,901
興部	1	37.2.17		7,200		19,975	92,835	444,000	2,234,665	185,290	441,300
					693	9,440	600		50,774	194,159	
沢木	1	26.10.17		18,000	17,182		104,919	568,682	609,669	823,540	
					2,390	3,760	280		2,000	17,892	26,016
雄武	2	27.11.24		7,500	97,968	282,738	44,910	14,880	50,000	49,850	100,000
			5,000	587		2,500		1,200	23,154	26,707	20,947
元稲府	4	26.6.29	108,000	126,800	97,490		90,200	623,790	1,920,000	40,320	2,860,910
						510		3,720		807	
幌内	1	28.12.28		6,300	117,190	37,933	23,990	5,980	29,890	455,000	
							4,910	5,772	19,131	3,262	30,209

(第1～9次計画事業名)

特定(広域・地域) (修 築)
 一般(広域・地域) (改 修)
 機能高度化 (局部改良)
 活性化対策 (高度利用)
 きめ細かな交付金
 機能保全事業
 道単事業 (道単事業)

凡例

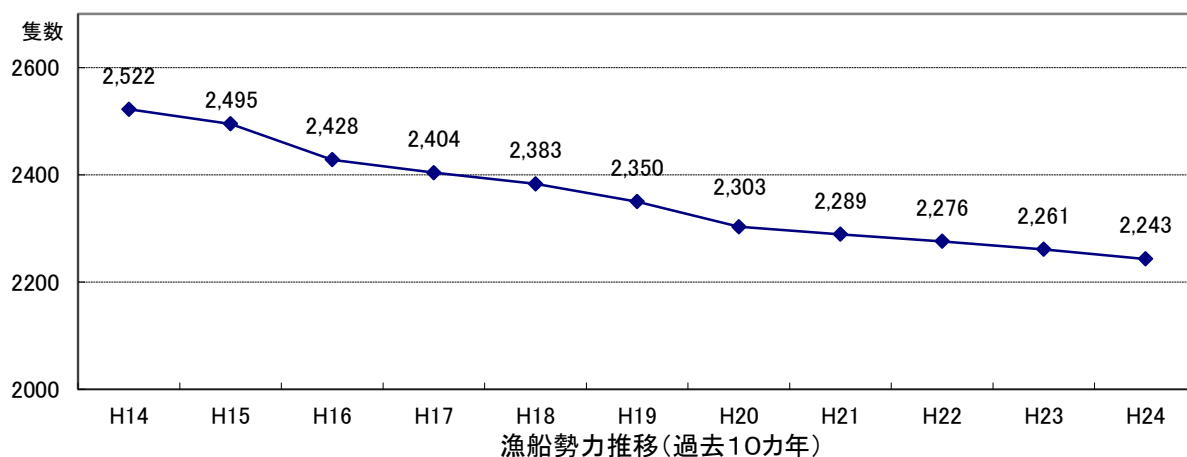
(単位:千円)

	水産基盤整備計画											
	13年	14年	15年	16年	17年	18年	19年	20年	21年	22年	23年	24年
	831,800	1,664,200	788,600	898,374	1,057,480	681,617	1,088,382	2,291,183	1,885,426	1,901,672	1,013,800	1,356,192
	1,280		733	5,462	14,116	1,067	11,389	1,005	825	617	1,964	
	14,335	24,410	9,593	4,114	4,830	15,298	9,924	8,411	263	10,235	768	6,226
			25,501	11,040	109,490	363,977	258,000	291,732	402,570	335,643	268,185	484,484
	25,701	13,977	25,329	15,265	14,602	16,252	14,942	11,758		543	24,979	39,659
												14,291
	1,333	4,284		1,157	1,773	1,274	470	218	864	1,093	544	1,366
		79,900	269,600	257,662	600,286	23,440	204,800	424,633	785,763	150,183	225,637	912,097
	21,313	5,229	3,876	1,029	7,245	5,696					317	
								1,089	259	4,657	4,206	936
	749,511	234,098	290,044	248,016	276,707	245,518	239,861	262,703	105,525	116,057		
									107	205		
	563,789	426,942	533,315	669,390	640,217	234,780	110,580	46,190	187,646	398,097	169,406	248,810
											5,586	
	17,234	20,261	12,781	16,441	19,953	16,395	18,167	7,876	10,661	10,449	11,084	13,234
	11,907	12,258		6,185	2,451	4,080	4,515				3,045	
	14,779			367	1,953	3,820	1,748	2,579	968	24,763	395	9,377
												146
	1,107,700	1,178,200	968,300	688,033	260,572	317,280	534,300	689,270	526,543	342,727	145,557	144,625
					620		469	630	255		20,811	9,814
										38,735	36,446	47,807
	151,823										13,456	
		743	49	174	4,132	1,911	977	4,602	567	1,907	271	
	502,912	321,942	292,809	229,230	391,902	306,359	290,033	397,845	765,257	645,069	423,906	366,525
										4,977		
	827	2,858	18,557	5,618	1,040	861	14,774	20,556	48,214	3,947	1,764	
	453,709	396,499	409,471	486,205	640,415	447,076	373,775	621,577				
	19,404	14,319	12,755	14,784	10,185	10,733	4,620	987	840	330		
		39,803	89,504	44,346								
										3,541		
	2,104			1,876	1,180		447	1,523	1,170	994	3,893	
	657,194	562,677	524,731	458,223	136,868	69,678	321,010	172,127	812,223	492,146	600,261	76,272
											1,638	415,496
	15,971	10,290	18,284	34,153	15,236	32,860	4,795	18,007	18,991	38,634	26,473	17,883
					80,294						4,200	
	21,755	14,857	1,995	15,425	2,648	318	2,720	7,681	759	7,479	563	987
		39,720	33,479	146,832	132,647	121,422	147,143	103,575	291,439	214,317	127,659	
										11,109	10,609	134,684
										5,600	25,974	28,681
	36,209	25,820	16,895	6,174	19,304	5,225	4,005	13,633	3,539	731	6,525	16,446
	31,788	99,239	154,935	182,175	173,471	162,026	174,572	62,223	27,825	82,768	102,638	181,524
	406			1,622	656	445		717		448	1,773	30,366
	838,908	518,925	540,335	484,460	589,775	502,068	481,411	234,670	300,889	245,766		377,255
	326			1,044	743	2,292		2,496		1,273	1,920	225,015
	743,100	689,200	391,300	346,290	221,130	253,066	414,600	313,000	278,093	410,529	166,667	302,880
			919	4,857	2,489		1,754			411	552	
								10,000	52,668	142,590	148,302	96,947
			767	7,585	1,689		8,001		915		51	48,290
												3,476

※資料:水産課

2 漁船勢力

(平成24年12月31日現在)



(1) 海水漁船

(単位: 隻)

階層別		無動力	1t未満	1t以上	3t以上	5t以上	10t以上	15t以上	20t以上	30t以上	50t以上	100t以上	200t以上	動力計	合計
市町村	漁協別			3t未満	5t未満	10t未満	15t未満	20t未満	30t未満	50t未満	100t未満	200t未満			
雄武町	雄武		175	133	4	14	36	8						370	370
興部町	沙留	2	32	96	8	34	23	3						196	198
紋別市	紋別		17	71	24	21	37	8				6		184	184
湧別町	湧別		31	178	146	11	25	5						396	396
佐呂間町	佐呂間	1	4	50	55		5	1						115	116
	常呂		1	33	29	4								67	67
北見市	常呂		2	110	98	26	21	7						264	264
小清水町	網走		2											2	2
網走市	網走		54	116	10	2	24	16		3		4		229	229
	西網走		21	151	37	5								214	214
大空町	西網走		2	2										4	4
斜里町	斜里第一	1	21	34	15	2	6	22						100	101
	ウト口		17	34	8	4	2	20						85	85
計		4	379	1008	434	123	179	90	0	3	0	10	0	2226	2230
非漁協組合員 (官公庁船含む)			3	2	1			2		1				9	9
合計		4	382	1010	435	123	179	92	0	4	0	10	0	2235	2239

(2) 淡水漁船

(単位: 隻)

階層別		無動力	1t未満	1t以上	3t以上	5t以上	10t以上	15t以上	20t以上	30t以上	50t以上	100t以上	200t以上	動力計	合計
市町村	漁協別			3t未満	5t未満	6t以上	15t未満	20t未満	30t未満	50t未満	100t未満	200t未満			
非漁協組合員 (官公庁船含む)				3	1									4	4

※参考: 北海道漁船統計表

《第6 海面漁業の状況》

1 漁業権免許状況

① 定置漁業権の内容

(1) 免許統数内訳

・ さげ定置漁業(存続期間:平成25年12月31日まで)

漁協名	統数	単独		共同		
		個人	法人	個人と個人	法人と法人	法人と個人
雄武	8			8		
沙留	9			9		
紋別	7			7		
湧別	5			5		
佐呂間	2			2		
常呂	9			9		
網走	13			13		
斜里第一	15		11		1	3
ウトロ	10		9		1	
合計	78	0	20	53	2	3

・ さげ・ます定置漁業(存続期間:平成25年12月31日まで)

漁協名	統数	単独		共同		
		個人	法人	個人と個人	法人と法人	法人と個人
雄武	14			14		
沙留	13			13		
紋別	12			12		
湧別	8			8		
佐呂間	4			4		
常呂	18	8		10		
網走	27			27		
斜里第一	36	5	25	2	2	2
ウトロ	36		34	2		
合計	168	13	59	92	2	2

(2) 定置漁業権漁期一覧表

・ さげ定置漁業(平成21年3月1日免許)

漁協名	統数	漁業権番号	漁業時期	操業期間		
				陸網	中網	沖網
雄武	8	雄さげ定第1~8号	7.15~12.25	9.3~11.30	-	9.8~11.30
沙留	9	興さげ定第1~9号	"	"	-	"
紋別	7	紋さげ定第1~7号	"	"	-	"
湧別	5	湧さげ定第1,3,4号	8.1~12.15	9.4~11.30	9.8~11.30	9.10~11.30
		湧さげ定第2号	"	"	-	9.9~11.30
佐呂間	2	湧小さげ定第1号	8.30~11.20	9.4~11.15	-	9.9~11.15
		常さげ定第1号	8.1~12.15	9.4~11.30	9.8~11.30	9.10~11.30
常呂	9	常小さげ定第1号	8.30~11.20	9.4~11.15	-	9.9~11.15
		常さげ定第2,3,5~8号	8.1~12.15	9.4~11.30	9.8~11.30	9.10~11.30
		常さげ定第4号	"	"	-	9.9~11.30
網走	13	網小さげ定第2,3号	8.30~11.20	9.4~11.15	-	-
		網さげ定第1,2,4~8号	8.1~12.10	9.6~11.30	9.10~11.30	9.12~11.30
		網さげ定第3号	"	"	-	9.11~11.30
		小清さげ定第1,3号	"	"	9.10~11.30	9.12~11.30
		小清さげ定第2,4号	"	"	-	9.11~11.30
斜里第一	15	網小さげ定第1号	9.1~11.20	9.6~11.15	-	-
		小清さげ定第5,6号	6.1~12.10	9.6~11.30	9.10~11.30	9.12~11.30
		斜さげ定第1~6号	"	"	"	"
		斜さ・ほっけ定第1,2号	4.25~12.10	5.1~7.31 9.6~11.30	5.1~7.31 9.10~11.30	5.1~7.31 9.12~11.30
ウトロ	10	斜さげ定第7~9号	6.1~12.5	9.7~11.25	9.11~11.25	9.13~11.25
		斜さげ・ほっけ定第10,13号	4.25~12.5	5.1~7.31 9.7~11.25	5.1~7.31 9.11~11.25	5.1~7.31 9.13~11.25
ウトロ	10	斜さげ・ほっけ定第3~9,12,14号	"	"	"	"
		斜さげ・ほっけ定第11号	"	"	-	5.1~7.31 9.12~11.25

・ さげ・ます定置漁業(平成23年9月1日免許)

漁協名	統数	漁業権番号	操業期間
雄武	14	雄さげ・ます定第1~14号	9.1~9.15
沙留	13	興さげ・ます定第1~13号	"
紋別	12	紋さげ・ます定第1~12号	"
湧別	8	湧さげ・ます定第1~7号	9.1~9.12
佐呂間	4	常さげ・ます定第1~4号	"
常呂	18	常さげ・ます定第5~21号	専業 9.1~9.12
			兼業 9.1~9.3
網走	27	網さげ・ます定第1~27号	9.1~9.8
斜里第一	36	斜さげ・ます定第1~36号	専業 9.1~9.10
			兼業 9.1~9.8
ウトロ	36	宇さげ・ます定第1~36号	専業 9.1~9.10
			兼業 9.1~9.8

② 海面共同漁業権、海面区画漁業権の内容

・ 海面共同漁業権(第一種)(平成15年9月1日~平成25年8月31日)

漁業権番号	第1号	第2号	第3・4号	第5号	第6号	第7号	第8号
漁業権者	雄武	沙留	紋別	湧別	佐呂間 常呂	網走	斜里第一 ウトロ
こんぶ	○	○	○	-	-	○	○
のり	○	-	○	-	-	○	○
ふのり	-	○	-	-	-	○	○
もずく	○	○	○	○	○	○	○
あさり	○	○	-	-	-	○	-
えぞばかがい	○	○	○	○	○	○	○
さらがい	-	-	-	-	-	○	○
つぶ	○	○	○	○	○	○	○
ほっきがい	○	○	○	○	○	○	○
うに	○	○	○	○	○	○	○
えむし	○	○	○	-	○	○	○
なまこ	○	○	○	○	○	○	○
ほくかいえび	○	-	-	-	-	○	○

漁業権番号	第16号	第17号	第18号	第19号	第20号	第21号	第22号
漁業権者	雄武	沙留	紋別	湧別	佐呂間 常呂	網走	斜里第一 ウトロ
ほたてがい	○	○	○	○	○	○	○
えぞきんちやくがい	○	○	○	○	○	○	○
ほや	-	-	-	-	-	-	○

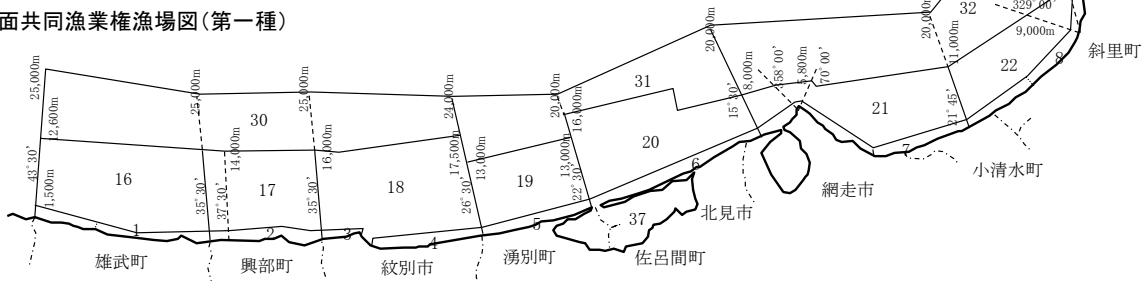
漁業権番号	第30号	第31号	第32号
漁業権者	雄武・沙留 紋別	湧別・佐呂間 常呂	網走・斜里第一 ウトロ
たこ	○	○	○

漁業権番号	第37号
漁業権者	湧別・佐呂間 常呂
おごのり	○
こんぶ	○
あさり	○
つぶ	○
ほたてがい	○
うに	○
なまこ	○
ほくかいえび	○

外海の漁業権(第一種)
 ・ 網海共第1号から同第8号まで
 ・ 網海共第16号から同第22号まで
 ・ 網海共第30号から同第32号まで

アロク湖内(海面指定の漁業権(第一種))
 ・ 網海共第37号

・ 海面共同漁業権漁場図(第一種)



・海面共同漁業権(第二・三種)(平成15年9月1日～平成25年8月31日)

漁業権番号	第9号	第10号	第11号	第12号	第13号	第14号	第15号
漁業権者	雄武	沙留	紋別	湧別	佐呂間常呂	網走	斜里第一ウトロ
第二種	いwash・ます・にしん小型定置網	○	○	○	○	○	○
第三種	ます小型定置網	○	○	○	○	○	○
第三種	ちか・いかなご地びき網	○	○	○	○	○	○

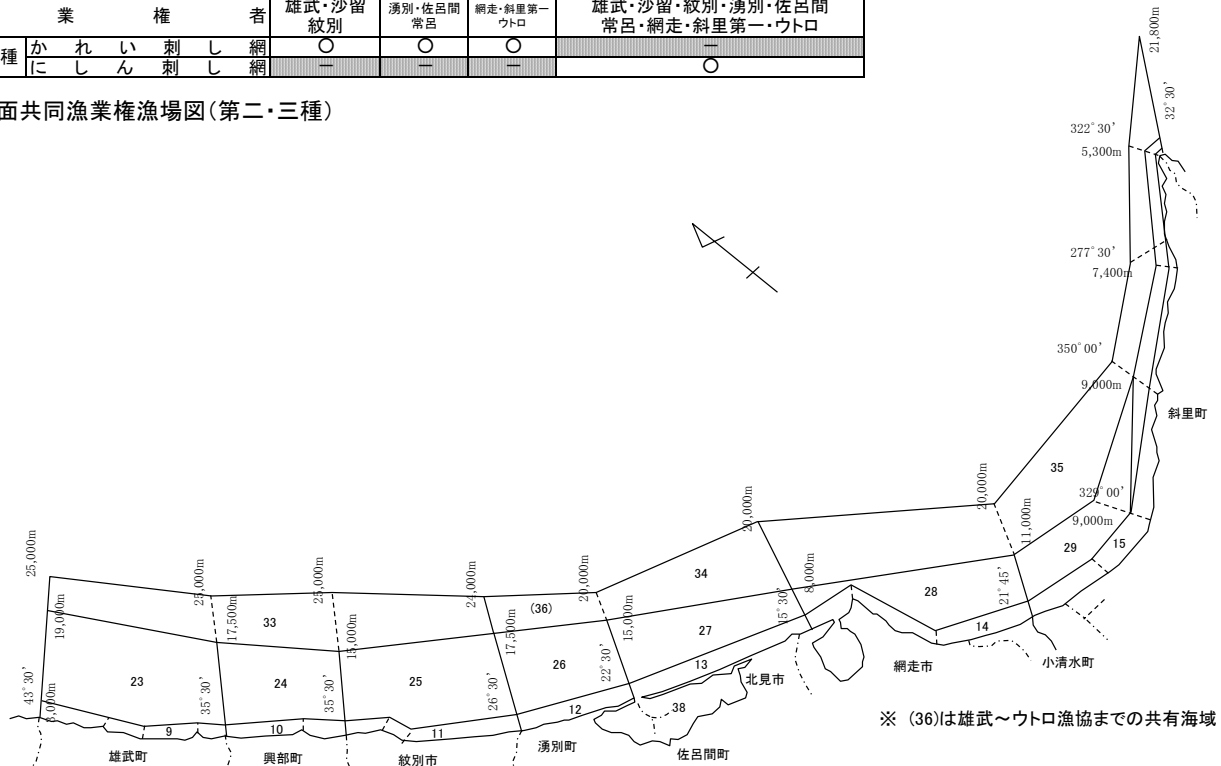
漁業権番号	第38号
漁業権者	湧別・佐呂間常呂
第二種	かれい刺し網
	ちか・さより刺し網
	にしん刺し網
	ちか・きゅうりゅうおこまい小型定置網
	こまい・かれい底建網
	かれい水待網
第三種	ちか・きゅうりゅうお地びき網

漁業権番号	第23号	第24号	第25号	第26号	第27号	第28号	第29号
漁業権者	雄武	沙留	紋別	湧別	佐呂間常呂	網走	斜里第一ウトロ
第二種	かれい刺し網	○	○	○	○	○	○
	そい・ほっけ刺し網	○	○	○	○	○	○
	にしん刺し網	○	○	○	○	○	○
	はたはた・ちか刺し網	○	○	○	○	○	○
	いか・ほっけ・かれい底建網	○	○	○	○	○	○

漁業権番号	第33号	第34号	第35号	第36号
漁業権者	雄武・沙留・紋別	湧別・佐呂間常呂	網走・斜里第一ウトロ	雄武・沙留・紋別・湧別・佐呂間常呂・網走・斜里第一ウトロ
第二種	かれい刺し網	○	○	○
	にしん刺し網	○	○	○

外海の漁業権(第二・三種)
 ・網海共第9号から同第15号まで
 ・網海共第23号から同第29号まで
 ・網海共第33号から同第35号まで
 ・網海共第36号
 サロマ湖内(海面指定)の漁業権(第二・三種)
 ・網海共第38号

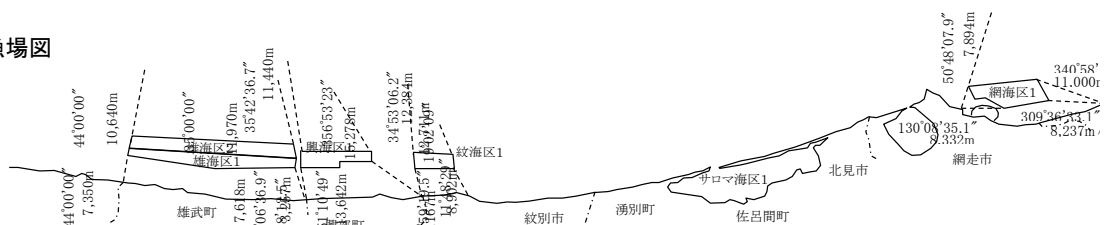
・海面共同漁業権漁場図(第二・三種)



・海面区画漁業権(平成20年9月1日～平成25年8月31日)

漁業権番号	雄武海区第1号	雄武海区第2号	興海区第1号	紋海区第1号	網海区第1号	サロマ海区第1号
漁業権者	雄武漁協	雄武漁協	沙留漁協	紋別漁協	網走漁協	サロマ湖養殖漁協
漁業種類	ほたてがき	○	○	○	○	○
	のり	○	○	○	○	○

・海面区画漁業権漁場図



2 共同及び区画漁業の行使状況

・平成24年度海面共同漁業権行使数(平成24年12月31日現在)
 《外海》(網海共第1号～第36号)

漁業種類	雄武	沙留	紋別	湧別	佐呂間	常呂	網走	第斜一里	ウトロ	合計
こんぶ	81	52	22	—	—	—	21	3	10	189
のり	0	—	0	—	0	0	3	0	5	8
ふのり	—	15	—	—	—	—	8	5	35	63
もずく	0	7	0	—	—	—	57	1	10	75
あさり	0	30	—	—	—	—	71	—	—	101
えぞぼかがい	5	3	5	13	3	7	7	6	0	49
さらがい	—	—	—	—	—	—	7	6	0	13
つぶ	50	10	16	2	0	7	18	4	3	110
ほっきがい	5	3	5	13	3	7	7	6	0	49
うに	71	10	7	10	25	8	13	3	9	156
えむし	0	5	2	—	0	1	12	0	1	21
なまこ	9	7	2	0	0	0	15	3	5	41
ほくかいえび	70	—	—	—	—	—	19	1	15	105
ほや	—	—	—	—	—	—	—	2	—	2
ほたて	10	9	14	12	3	13	9	2	0	72
えぞきんちゃくがい	10	9	14	12	3	13	9	2	0	72
たご(30-32号)	148	48	26	13	0	13	9	12	32	301
いわし・ます・にしん小型定置	0	10	20	0	3	9	61	24	9	136
ます小型定置	35	13	20	12	5	17	32	57	57	248
かれい刺し網	13	41	13	20	20	32	68	9	15	231
かれい刺し網(33-35号)	0	0	0	0	0	0	0	3	0	3
そい・ほっけ刺し網	0	10	0	0	0	10	52	10	6	88
にしん刺し網	34	40	37	51	30	55	76	7	0	330
にしん刺し網(36号)	17	5	0	0	0	1	18	0	0	41
はたはた・ちか刺し網	39	27	5	1	0	1	41	5	1	120
いか・ほっけ・かれい底建網	30	30	36	16	2	7	3	1	0	125
ちか・いかなご地びき網	0	7	0	0	0	1	—	—	—	8
はたはた・ちか地びき網	—	—	—	—	—	—	34	4	0	38

《サロマ湖内》(網海共第37号)

漁業種類	湧別	佐呂間	常呂	合計
おごり	0	0	0	0
こんぶ	0	0	0	0
あさり	14	0	6	20
つぶ	2	0	0	2
ほたてがい	0	0	0	0
うに	19	25	8	52
なまこ	0	0	0	0
ほくかいえび	48	30	44	122

《サロマ湖内》(網海共第38号)

漁業種類	湧別	佐呂間	常呂	合計
かれい刺し網	36	20	18	74
ちか・さより刺し網	0	0	29	29
にしん刺し網	43	50	72	165
ちか・きゅうりうお・こまい小型定置網	37	35	39	111
こまい・かれい底建網	0	0	0	0
かれい氷下待網	32	50	17	99
ちか・きゅうりうお地びき網	0	0	0	0

・平成24年海面区画漁業権行使数(平成24年12月31日現在)

	雄武漁協	沙留漁協	紋別漁協	網走漁協	サロマ湖養殖漁協	合計
ほたてがい	34	6	1	13	389	443
かき	—	—	—	—	239	239
のり	—	—	—	—	1	1

3 漁業許可状況

(起業の認可を含む)

(平成24年1月1日～平成24年12月31日)

漁業種類	雄武	沙留	紋別	湧別	佐呂間	常呂	網走	斜里第一	ウトロ	合計
大臣許可										
遠洋底びき網				3						3
沖合底びき網				4(2)						7(2)
中型さけ・ます流し網				1						1
さんま(北太平洋)				2						2
いかつり				2						2
知事許可										
すけとうだらはえなわ							5			5
すけとうだら刺し網				1			12			13
ほっけ刺し網							1			1
かに固定式刺し網							3			3
本庁										
けがにかご	12						4			16
いるか突棒				3						3
にしん刺し網	17			16			4			37
すけとうだら刺し網							2			2
たら刺し網							5			5
はえなわ				9			5			14
きちじはえなわ							5			5
きちじ刺し網									2	2
さんま(オホーツク)	37			37	2		3			110
潜水器		8		2					1	13
支庁処分										
ほたてがい桁網	10		9	14	12	3	13	9	2	72
ほっきがい桁網	5		3	5	13	3	7	7	6	49
うに桁網					9	4	8			21
なまこ桁網	9								1	10
ほや桁網									2	2
機船船びき網										16
いかつり(小型)			2		5		1		3	47
つぶかご										2

()内はオッターコントロール船

4 漁業種類別操業期間

漁業種類別	月別												備考
	1	2	3	4	5	6	7	8	9	10	11	12	
さけ定置									—	—	—		
小型定置網				—	—	—	—	—	—				
底建網					—	—	—	—	—	—	—	—	—
沖合底びき網	—	—	—	—	—	—	—	—	—	—	—	—	—
ほたてがいた網				—	—	—	—	—	—	—	—	—	—
ほっきがいた網				—	—			—	—	—			
うにけた網				—	—	—	—	—	—	—			
えぞばかがいた網				—	—			—	—				
にしん刺し網			—	—	—	—	—						
すけとうだら刺し網				—	—	—	—	—	—	—	—	—	—
ほっけ刺し網					—	—	—	—	—	—			
かに刺し網				—	—	—	—	—	—				
かれい刺し網				—	—	—	—	—	—	—	—	—	—
その他刺し網				—	—	—	—	—	—	—	—	—	—
すけとうだらはえなわ					—	—	—	—	—	—	—	—	—
はえなわ	—			—	—	—	—	—	—	—	—	—	—
たこからつりなわ	—	—									—	—	—
たこばこ	—	—	—	—	—	—	—	—	—	—	—	—	—
けがにかご			—	—	—	—	—	—	—				
つぶかご				—	—	—	—	—	—	—	—	—	—
オホーツク海さんま棒受網								—	—	—	—	—	—
こんぶ					—	—	—	—	—	—	—	—	—

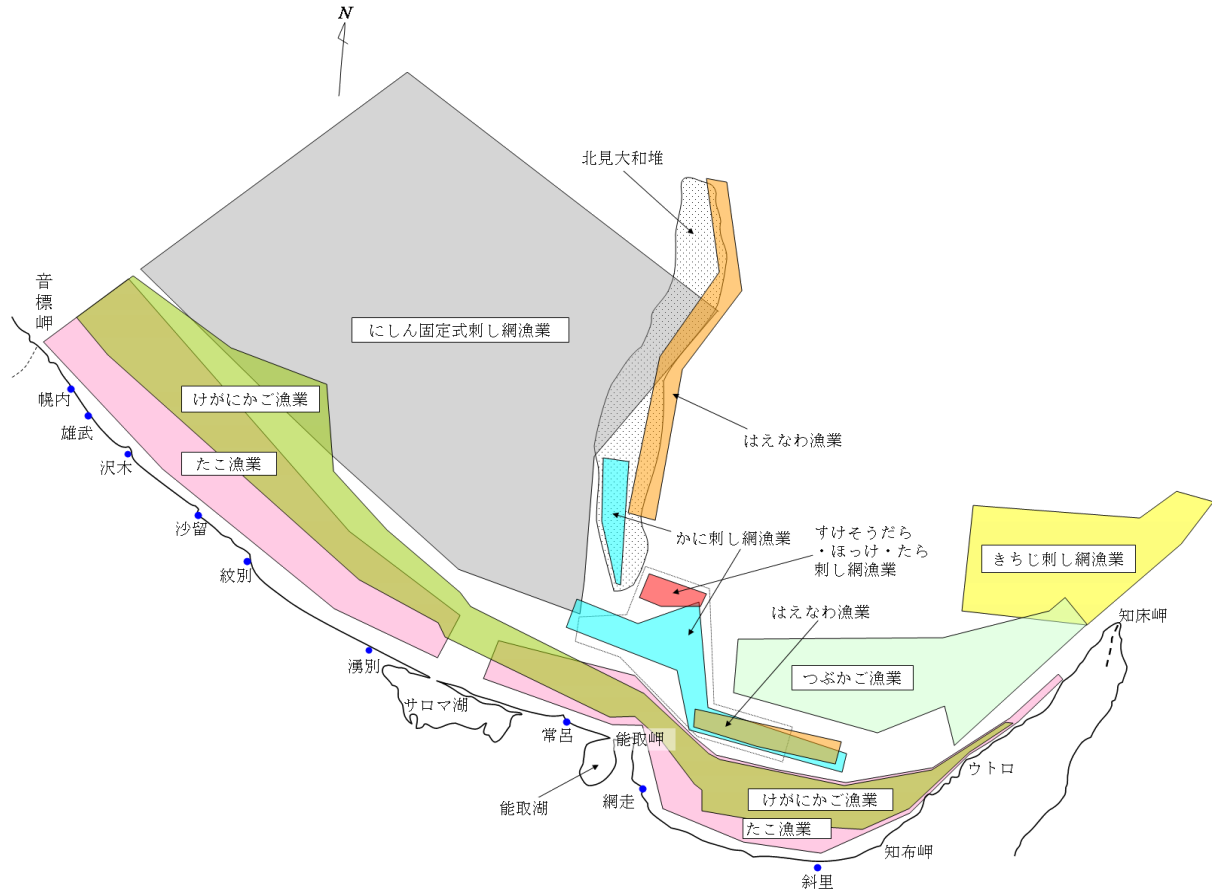
(注) — は例年の主漁期であり、- - - - - は変動期である。

5 遊漁船業の適正化に関する法律に基づく遊漁船業者登録状況(平成25年3月31日現在)

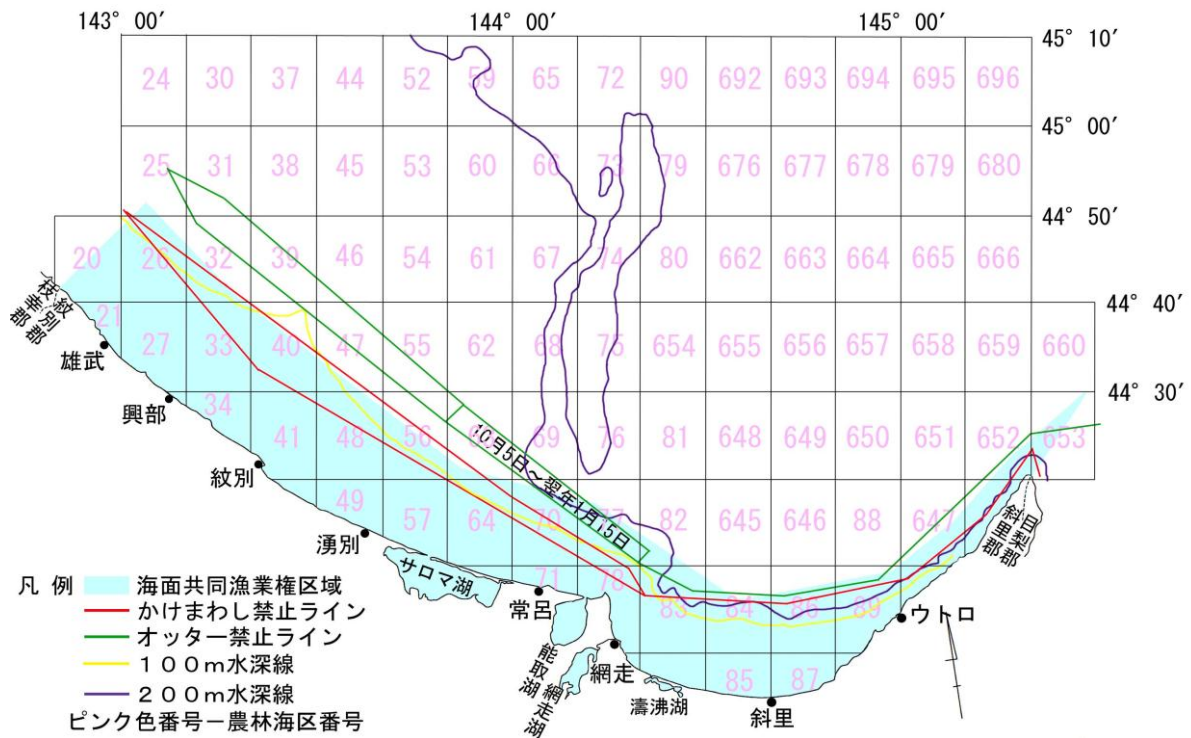
市町村	区分	登録者数	隻数	漁業との兼業		専業	
				登録者数	隻数	登録者数	隻数
斜里町		25	25	6	6	19	19
清里町		1	1	0	0	1	1
小清水町		4	4	0	0	4	4
大空町		1	1	0	0	1	1
網走市		19	20	2	3	17	17
美幌町		1	1	0	0	1	1
北見市		25	27	9	9	16	18
訓子府町		1	1	0	0	1	1
佐呂間町		14	19	8	11	6	8
湧別町		15	15	12	12	3	3
遠軽町		11	12	0	0	11	12
紋別市		10	10	4	4	6	6
興部町		12	15	12	15	0	0
雄武町		10	10	10	10	0	0
管外		1	1	0	0	1	1
合計		150	162	63	70	87	92



6 漁業種類別主要漁場図



7 オホーツク総合振興局管内操業区域図



＜第7 内水面漁業の状況＞

1 漁業権免許状況

・内水面共同漁業権(平成15年9月1日～平成25年8月31日まで)

漁業権番号	第1号	第2号	第3号	第4号	第5号	第6号	第7号	第8号	第9号	第10号	第11号	第12号
漁業権者	網走漁協	網走漁協	西網走漁協 網走漁協	西網走漁協	西網走漁協	サロマ湖 養殖漁協	サロマ湖 養殖漁協	サロマ湖 養殖漁協	湧別漁協 紋別漁協	紋別漁協	雄武漁協	紋別漁協
漁場	濤沸湖	藻琴湖	網走川	網走湖	能取湖	ライトコロ川	佐呂間別川	芭露川	シブツナイ湖	コムケ湖	御西川	コムケ湖
第一種	しじみがい	○	○	○	○	○	○	○	○	○	○	○
	おこのり	○	○	○	○	○	○	○	○	○	○	○
	ほたてがい	○	○	○	○	○	○	○	○	○	○	○
	かき	○	○	○	○	○	○	○	○	○	○	○
	つぶ	○	○	○	○	○	○	○	○	○	○	○
	ほくかいえび	○	○	○	○	○	○	○	○	○	○	○
	うに	○	○	○	○	○	○	○	○	○	○	○
	ほっきがい	○	○	○	○	○	○	○	○	○	○	○
	あさり	○	○	○	○	○	○	○	○	○	○	○
	わかさぎ	○	○	○	○	○	○	○	○	○	○	○
第五種	えび	○	○	○	○	○	○	○	○	○	○	○
	こい	○	○	○	○	○	○	○	○	○	○	○
	しらうお	○	○	○	○	○	○	○	○	○	○	○
	かれい	○	○	○	○	○	○	○	○	○	○	○
	にしん	○	○	○	○	○	○	○	○	○	○	○
ちか	○	○	○	○	○	○	○	○	○	○	○	
きゅうりうお	○	○	○	○	○	○	○	○	○	○	○	

・内水面区画漁業権(平成21年1月1日～平成25年12月31日まで)

漁業権番号	第1号	第2号	第3号	第4号	第5号
漁業権者	西網走漁協	置戸町	網走漁協	網走漁協	紋別漁協
漁場	能取湖	置戸湖	濤沸湖	藻琴湖	コムケ湖
第一種	ほたてがい	○	○	○	○
	かき	○	○	○	○
第二種	こい	○	○	○	○
	わかさぎ	○	○	○	○
第三種	やまへ	○	○	○	○
	にじます	○	○	○	○

2 共同及び区画漁業権の行使状況

・平成24年内水面共同漁業権行使数(平成24年12月31日現在)

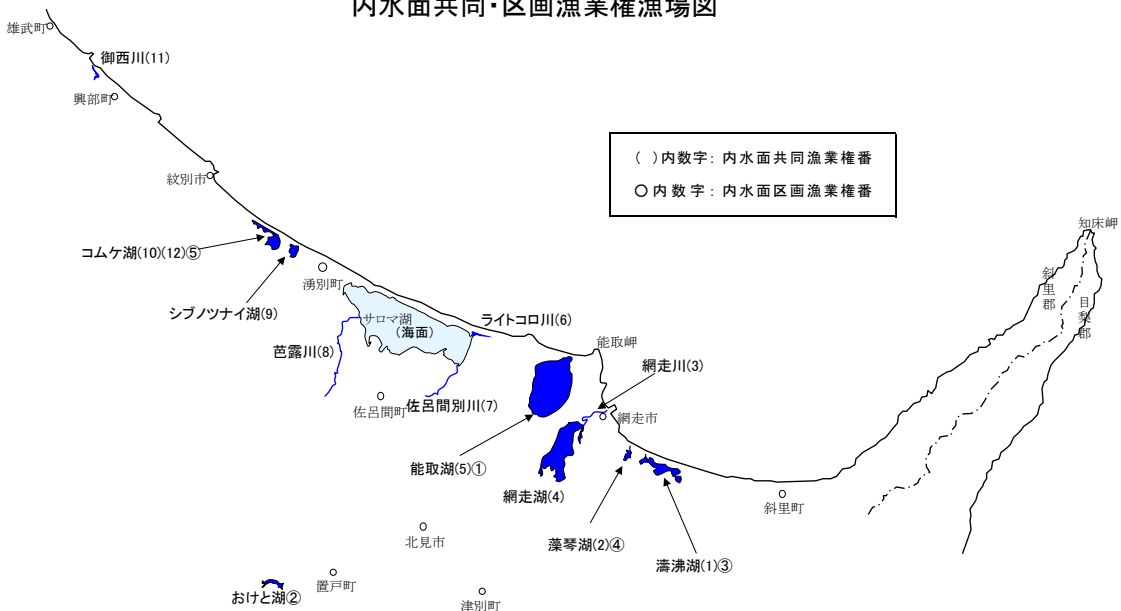
漁業権番号	第1号	第2号	第3号	第4号	第5号	第6号	第7号	第8号	第9号	第10号	第11号	第12号
漁業権者	網走漁協	網走漁協	西網走漁協 網走漁協	西網走漁協	西網走漁協	サロマ湖 養殖漁協	サロマ湖 養殖漁協	サロマ湖 養殖漁協	湧別漁協 紋別漁協	紋別漁協	雄武漁協	紋別漁協
漁場	濤沸湖	藻琴湖	網走川	網走湖	能取湖	ライトコロ川	佐呂間別川	芭露川	シブツナイ湖	コムケ湖	御西川	コムケ湖
第一種	しじみがい	9	41、13	41	—	27	—	—	7 / 7	2	46	—
	おこのり	9	—	—	—	—	—	—	—	—	—	—
	ほたてがい	—	—	—	—	32	—	—	—	—	—	—
	かき	—	—	—	—	32	—	—	—	—	—	—
	つぶ	—	—	—	—	32	—	—	—	—	—	—
	ほくかいえび	—	—	—	—	32	—	—	—	—	—	1
	うに	—	—	—	—	32	—	—	—	—	—	—
	ほっきがい	—	—	—	—	32	—	—	—	—	2	—
	あさり	—	—	—	—	32	—	—	—	—	—	—
	わかさぎ	9	4	—	30	—	0	0	3 / 0	2	—	—
第五種	えび	9	—	41	—	—	—	—	1 / 0	2	—	—
	こい	9	—	41	—	—	—	—	—	—	—	—
	しらうお	—	—	30	—	—	1	4	—	—	—	—
	かれい	—	—	—	—	32	—	—	—	—	—	—
	にしん	9	4	—	—	32	—	—	—	—	—	—
ちか	—	—	—	—	32	—	0	0	—	—	—	
きゅうりうお	—	—	—	—	32	—	0	0	—	—	—	

・平成24年内水面区画漁業権行使数(平成24年12月31日現在)

漁業権番号	第1号	第2号	第3号	第4号	第5号
漁業権者	西網走漁協	置戸町	網走漁協	網走漁協	紋別漁協
漁場	能取湖	置戸湖	濤沸湖	藻琴湖	コムケ湖
第一種	ほたてがい	32	—	—	—
	かき	—	—	9	4
第二種	こい	—	0	—	—
	わかさぎ	—	0	—	—
第三種	やまへ	—	0	—	—
	にじます	—	0	—	—

※網内区第2号は、着業状況。

内水面共同・区画漁業権漁場図



3 漁業許可状況

(平成24年1月1日～平成24年12月31日)

漁業種類	紋別	湧別	西網走	網走	合計
知事許可					
ほたてがい桁網			5		5
うに桁網			5		5
しじみがい桁網	7	7	41	4	59

4 内水面漁業生産高及び主要湖沼の概況

(1) 内水面

(数量:トン、金額:千円)

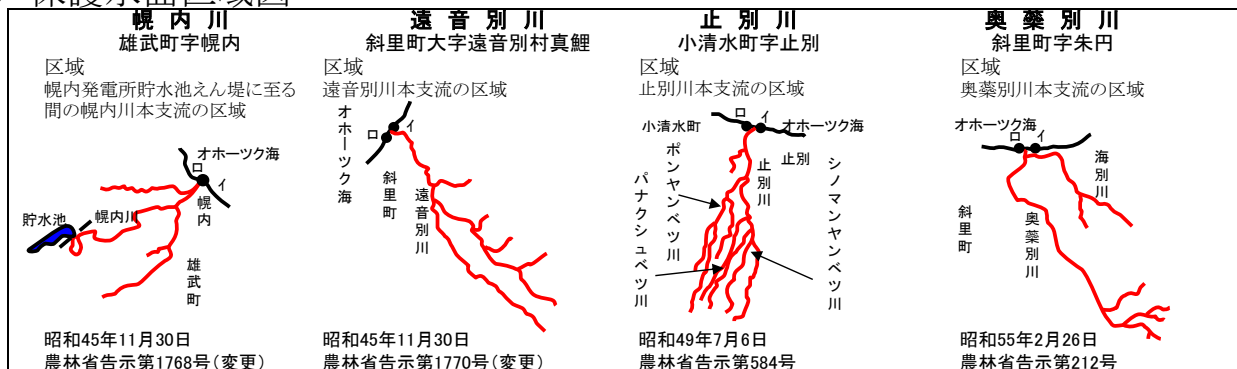
市町名	湖沼(河川)	漁業権設定の有無	平成24年生産高		主要魚類	増養殖事業実施魚種	湖沼の概要				
			数量	金額			面積km ²	最大水深m	湖水型	注入河川数	排出河川数
網走市	濤沸湖	内共内区	14.2	9,901	わかさぎ	わかさぎ	9.01	2.5	汽水	5	1
					にしん	にしん					
					かき	かき					
	藻琴湖	内共内区	291.1	90,651	わかさぎ	わかさぎ	1.12	5.8	汽水	3	1
					しじみ	にしん					
					かき	かき					
	網走湖 網走川	内共	1,067.5	659,719	しじみ	わかさぎ	36.15	16.8	淡水	3	1
					わかさぎ						
	能取湖	内共内区	3,857.1	889,858	ほたて	かれい	58.51	21.2	汽水	11	1
					かれい						
うに											
ほくかいえび											
北見市	ライトコロ川	内共	2.4	2,429	しじみ	しじみ	—	—	—	—	—
佐呂間町	佐呂間別川	内共	0.0	0	わかさぎ	—	—	—	—	—	
					ちか						
湧別町	芭露川	内共	0.0	0	わかさぎ	—	—	—	—	—	
					ちか						
湧別町 紋別市	シブソツナイ湖	内共	17.1	1,397	しじみ	—	2.76	3	汽水	3	—
					わかさぎ						
紋別市	コムケ湖	内共内区	5.1	3,697	かき	かき	5.81	3.8	汽水	6	—
					ほくかいえび						
雄武町	御西川	内共	0.0	9	しじみ	しじみ	—	—	—	—	—
置戸町	おけと湖	内区	0.0	0	わかさぎ	わかさぎ	2.1	40	人工湖	2	1
					やまべ						
計	—	—	5,254.5	1,657,661	—	—	—	—	—	—	—

(2) 海面

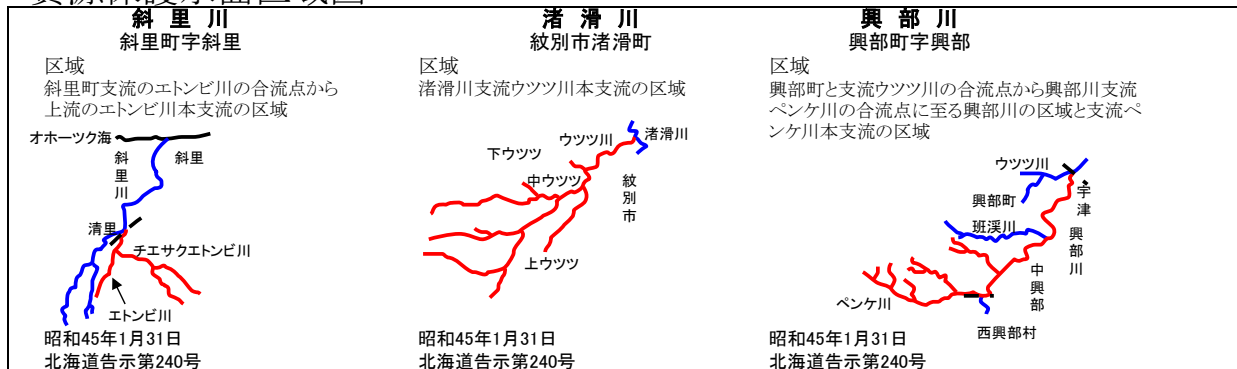
市町名	湖沼	漁業権設定の種類	平成24年生産高			増養殖事業実施魚種	湖沼の概要				
			魚種名	数量	金額		面積km ²	周囲km	最大水深m	湖水型	注入河川数
北見市	サロマ湖	海共海区	ほたてがい	7,594.4	1,545,036	ほたて	150.29	72	19.5	汽水	11
佐呂間町			かき	727.5	597,697	ま					
			ほくかいえび	117.7	325,173	あ					
			その他	775.9	210,762	くろがしら					
湧別町			計	9,215.5	2,678,668	なま					

※資料:水産課

5 保護水面区域図



6 資源保護水面区域図



《第8 さけ・ます増殖事業の状況》

1 平成25年度さけ・ます増殖事業河川

(○:さけ、□:からふと、◎:からふと+さくら、△:不足時採卵)

市町村名	水系	河川法上の区分	保護等			捕獲採卵		放流		摘要
			保護水面	資源保護水面	北海道漁業調整規則第42条及び同条の2の河口付近の禁止区域	さけ	ます	さけ	ます	
斜里町	ルシヤ川	普通						○	□	
	岩尾別川	〃			●	○	□	○	□	
	遠音別川	〃	●		●	△	△	○	□	
	奥薬別川	2級	●		●	△	□	○	□	
	斜里川	〃		●	●	○	◎	○	◎	
小清水町	止別川	〃	●		●	△	□	○	□	
	浦士別川	〃						○	□	
網走市	藻琴川	〃			●	△	△	○	□	
	網走川	1級			●	○	□	○	□	
	バイラギ川	普通						○	□	
	能取湖	2級			●	△	△	○	□	
常呂町	常呂川	1級			●	○	□	○	□	
佐呂間町	サロマ湖	2級						○	□	
湧別町	湧別川	1級			●	○	□	○	□	
紋別市	モベツ川	2級					△		□	
	コムケ湖	普通						○		
興部町	渚滑川	1級		●	●	○	□	○	□	
	沙留川	2級							□	
	藻興部川	2級							□	
雄武町	興部川	2級		●	●			○	□	
	雄武川	〃				△	△	○	□	
	幌内川	〃	●		●	○	□	○	□	

2 平成24年度さけ・ます親魚捕獲実績

(1) さけ

水系	捕獲河川	捕獲数 (尾)		
		計画	実績	達成率(%)
岩尾別	岩尾別	8,600	13,354	155.3
遠音別	遠音別	—	10,007	—
奥薬別	奥薬別	—	41,380	—
斜里	斜里	50,300	607,663	1,208.1
止別	止別	17,400	110,310	634.0
藻琴	藻琴	—	99,164	—
網走	網走	57,000	679,663	1,192.4
能取湖	能取	—	158,466	—
常呂	常呂	26,800	203,300	758.6
湧別	湧別	40,300	59,058	146.5
渚滑	渚滑	20,300	12,652	62.3
雄武	雄武	—	1,633	—
幌内	幌内	24,900	31,628	127.0
本年度合計		245,600	2,028,278	825.8
前年度合計		245,600	1,530,965	623.4
前年度対比(%)		100.0	132.5	—

(2) ます

水系	捕獲河川	捕獲数 (尾)		
		計画	実績	達成率(%)
岩尾別	岩尾別	29,600	17,146	57.9
遠音別	遠音別	—	9,303	—
奥薬別	奥薬別	22,200	12,198	54.9
斜里	斜里	44,200	37,491	84.8
止別	止別	29,200	20,481	70.1
藻琴	藻琴	—	371	—
網走	網走	10,000	2,673	26.7
能取湖	能取	—	6,163	—
常呂	常呂	21,900	32,159	146.8
湧別	湧別	15,800	7,215	45.7
渚滑	渚滑	21,300	5,751	27.0
雄武	雄武	—	951	—
幌内	幌内	15,800	18,176	115.0
本年度合計		210,000	170,078	81.0
前年度合計		210,000	464,869	221.4
前年度対比(%)		100.0	36.6	—

(3) さくらます

水系	事業所	捕獲河川	捕獲数 (尾)		
			計画	実績	達成率(%)
斜里	斜里	斜里	1,300	1,021	78.5
本年度合計			1,300	1,021	78.5
前年度合計			1,300	2,362	181.7
前年度対比(%)			100.0	43.2	—

※資料：北見管内さけ・ます増殖事業協会

3 さけ・ます増殖施設の概要

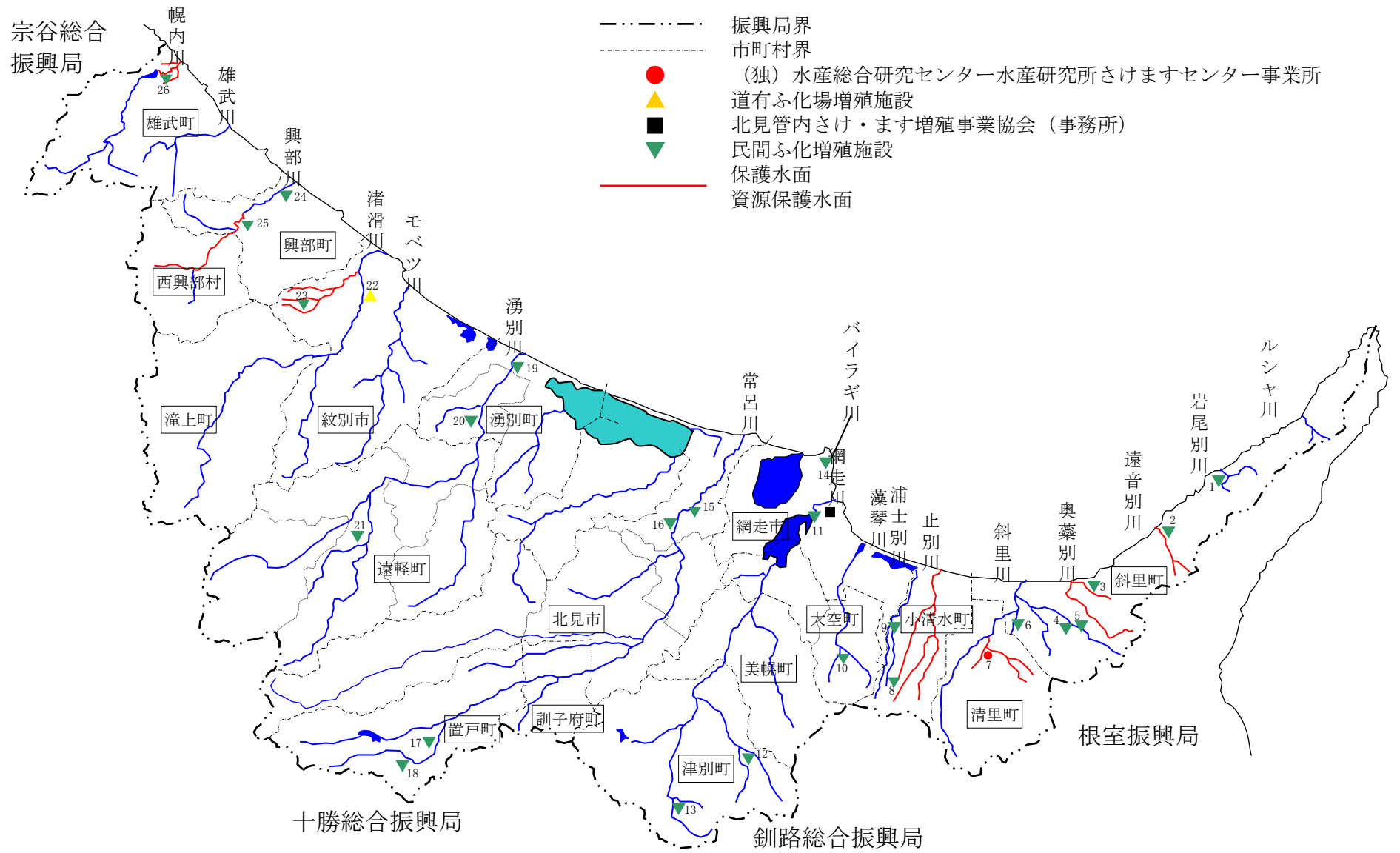
(平成24年12月31日現在)

記号	水系名	ふ化場名	所有者	用水種別	ふ化室			養魚池		飼育池		
					器種	個数	能力 (千粒)	面積 (㎡・基)	能力 (千尾)	面積 (㎡)	能力 (千尾)	能力 (kg)
▼ 1	岩尾別川	岩尾別	北見管内増協・ 道増協・ 斜里	河川水	ボックス 浮上槽	12個 12基	14,400	841.1㎡ 浮上槽12基	16,822 3,000	1,225.4	24,508	12,254
▼ 2	遠音別川	遠音別	北見管内増協	河川水			—	231.2㎡	4,624	200.0	4,000	2,000
▼ 3	奥薬別川	奥薬別	北見管内増協・ 道増協	河川水 地下水			—	725.8㎡	14,516.0	742.8	14,856	7,428
▼ 4	斜里川	秋の川第1	北見管内増協	湧河川水	ボックス	72個	42,000	1,886.4㎡	28,296	2,432.0	24,320	24,320
▼ 5		秋の川第2	北見管内増協					—	798.0㎡	11,970	1,000.0	10,000
					河川水			—	1,005.6㎡	20,112	800.0	16,000
▼ 6		来運	北見管内増協	河川水 湧水	ボックス 浮上槽	56個 32基	27,000 19,200	806.4㎡ 浮上槽32基	12,096 6,400	1,700.0	17,000	17,000
● 7		斜里	国	湧水	ボックス 浮上槽	10台 117台	62,500	1,401.4㎡	21,020	1,652.4		16,000
▼ 8	止別川	止別	北見管内増協	河川水 地下水			—	645.1㎡	10,483	800.0	10,000	8,000
▼ 9	浦士別	神浦	北見管内増協	河川水			—	348.4㎡	6,968	387.0	7,740	3,870
▼ 10	藻琴川	藻琴	北見管内増協	河川水 湧水 地下水	ボックス	48個	23,000	533.8㎡	8,007	909.1	9,091	9,091
▼ 11	網走川	網走	北見管内増協	河川水 湧水	ボックス	32個	18,000	821.8㎡	16,436	914.2	18,284	9,142kg
▼ 12		上里	北見管内増協	河川水 湧水	ボックス	24個	11,000	1,965.6㎡	29,484	2,785.0	27,850	27,850
▼ 13		相生	道増協	河川水 湧水	ボックス	118個	58,000	1,701.3㎡	25,655	1,625.4	16,254	16,254
▼ 14	バイラギ川	バイラギ	網走漁協	河川水			—			二次施設 316.0	6,320	3,160
▼ 15	常呂川	常呂	北見管内増協	地下水	ボックス	18個	9,600	539.1㎡	10,782	697.8	13,956	6,978
▼ 16		日吉	北見管内増協・ 道増協	河川水 地下水	ボックス 浮上槽	44個 32基	21,000 19,200	801.3 浮上槽32基	12,020 6,400	1472.5	14,725	14,725
▼ 17		置戸	北見管内増協	湧水	ボックス	50個	24,000	1,071.1㎡	16,065	228.0	2,280	2,280
▼ 18		春日	北見管内増協	河川水			—			1,095.7	10,957	10,957
▼ 19	湧別川	湧別五線	北見管内増協	地下水	ボックス 浮上槽	24個 32基	11,000 19,200	1,150.8㎡ 浮上槽32基	17,262 6,400	2,000.0	20,000	20,000
▼ 20		湧別	上湧別町	河川水 地下水	ボックス	48個	27,600	400.6㎡	8,012	416.3	8,326	4,163
▼ 21		丸瀬布	北見管内増協	河川水 湧水	ボックス	70個	34,000	1,344.0㎡	20,160	1,044.0	10,440	10,440
▲ 22	渚滑川	渚滑	道	河川水 湧水	ボックス 浮上槽	18個 110基	8,000 66,000	396.0㎡ 浮上槽110基	5,940 22,000	2,064.0	20,640	20,640
▼ 23		ウツツ	北見管内増協・ 紋別漁協	河川水			—	315.0㎡	6,300	360.0	7,200	3,600
▼ 24	興部川	興部第1	沙留漁協	河川水			—	250.8㎡	5,016	579.6	11,592	5,796
▼ 25		興部第2	北見管内増協	地下水 河川水	浮上槽	80基	50,000	浮上槽80基	17,000	1,400.0	14,000	14,000
▼ 26	幌内川	幌内	北見管内増協	地下水 河川水	ボックス	64個	31,300	2,182.0㎡	34,830	2,167.8	24,678	21,678

※資料：北見管内さけます増殖事業協会

4 さけ・ます増殖河川及び増殖事業所位置図

(平成23年12月31日現在)



《第9 水産業振興対策》

1 水産基盤整備事業(旧 沿岸漁場整備開発事業:平成12年度以前)

(1) 並型魚礁設置事業(補助事業)

(単位:千円)

年度	事業主体	設置場所	水深	事業量	事業費
53	湧別漁業協同組合	湧別町湧別漁港赤灯台より真方位 49° 12,000m	60m	480.9空 ³ m ³ 105個	5,700
54	〃	湧別町湧別漁港赤灯台より真方位 40° 12,000m	60m	435.1空 ³ m ³ 95個	5,628
	雄武町	雄武町元稲府漁港赤灯台より真方位 75° 3,000m	27m	435.1空 ³ m ³ 95個	5,650
55	斜里町	斜里町知布泊漁港赤灯台より真方位 345° 2,000m	35m	439.68空 ³ m ³ 96個	6,300
	湧別漁業協同組合	湧別町湧別漁港赤灯台より真方位 40° 12,000m	60m	444.26空 ³ m ³ 97個	6,200
56	斜里町	斜里町知布泊漁港赤灯台より真方位 345° 2,200m	35m	403.04空 ³ m ³ 88個	6,250
	湧別漁業協同組合	湧別町湧別漁港赤灯台より真方位 40° 12,000m	60m	416.78空 ³ m ³ 91個	6,280
57	雄武町	雄武町元稲府漁港赤灯台より真方位 331° 10,500m	20m	412.2空 ³ m ³ 90個	6,350
59	常呂漁業協同組合	常呂町常呂漁港赤灯台より真方位 347° 7,500m	60m	448.48空 ³ m ³ 98個	7,574
60	〃	常呂町常呂漁港赤灯台より真方位 345° 7,600m	61m	517.54空 ³ m ³ 113個	8,740
61	〃	常呂町常呂漁港赤灯台より真方位 350° 7,800m	65m	494.64空 ³ m ³ 108個	8,760

※52年度以前は構造改善事業に包含

(2) 大型魚礁設置事業(事業主体:北海道)

(単位:千円)

年度	設置場所	水深	事業量	事業費	
51	湧別	湧別町湧別漁港赤灯台基点真方位 49° 12,000m	60m	3,387.0空 ³ m ³ 740個	31,150
	網走	網走市鱒浦漁港赤灯台基点真方位47° 9,000m	50m	3,547.2空 ³ m ³ 775個	33,188
52	湧別	網走市鱒浦漁港赤灯台基点真方位76° 14,000m	72m	3,563.2空 ³ m ³ 778個	35,860
	網走	網走市網走港赤灯台基点真方位76° 9,000m	50m	3,731.2空 ³ m ³ 22基	35,000
53	網走	網走市網走港赤灯台より真方位55° 4,000m	35m	4,679.1空 ³ m ³ 27基	42,870
	湧別	湧別町湧別漁港赤灯台より真方位55° 14,000m	72m	4,706空 ³ m ³ 10基/700個	46,280
54	網走	網走市網走港赤灯台より真方位47° 9,000m	35m	3,801.4空 ³ m ³ 830個	43,640
	湧別	湧別町湧別漁港赤灯台より真方位40° 13,000m	65m	4,749空 ³ m ³ 12基/585個	44,300
55	興部	興部町沙留漁港赤灯台より真方位358° 30'18,000m	65m	3,801.4空 ³ m ³ 830個	46,050
	網走	斜里町知布泊漁港赤灯台より真方位47° 9,000m	65m	3,297.6空 ³ m ³ 720個	44,100
56	湧別	湧別町湧別漁港赤灯台より真方位44° 13,000m	65m	3,812.9空 ³ m ³ 10基/505個	43,450
	興部	興部町沙留漁港赤灯台より真方位358° 30'18,500m	65m	3,547.9空 ³ m ³ 775個	46,800
57	斜里	斜里町知布泊漁港赤灯台より真方位25° 5,000m	40m	3,206.0空 ³ m ³ 700個	45,450
	興部	興部町沙留漁港赤灯台より真方位358° 30'18,500m	65m	3,228.9空 ³ m ³ 705個	45,870
58	雄武	雄武町元稲府漁港赤灯台より真方位332° 11,500m	31m	3,583.9空 ³ m ³ 10基/455個	45,780
	興部	興部町沙留漁港赤灯台より真方位358° 30'18,500m	65m	3,155.6空 ³ m ³ 689個	45,800
59	雄武	雄武町元稲府漁港赤灯台より真方位333° 11,500m	30m	3,423.6空 ³ m ³ 10基/430個	45,800
	常呂	常呂町常呂漁港赤灯台より真方位352° 8,000m	70m	2,995.3空 ³ m ³ 654個	46,500
60	雄武	雄武町元稲府漁港赤灯台より真方位333° 11,500m	30m	3,267.9空 ³ m ³ 10基/386個	48,000
	常呂	常呂町常呂漁港赤灯台基点真方位 4° 9,000m	80m	3,151.0空 ³ m ³ 688個	49,500
61	雄武	雄武町元稲府漁港赤灯台基点真方位47° 9,000m	85m	3,119.2空 ³ m ³ 10基/371個	50,700
	常呂	常呂町常呂漁港赤灯台基点真方位359° 8,600m	75m	3,572.9空 ³ m ³ 780個	55,300
62	雄武	雄武町元稲府港赤灯台基点真方位77° 30' 2,200m	75m	3,815.1空 ³ m ³ 833個	66,500
	常呂	常呂町常呂漁港赤灯台より真方位 9° 9,400m	80m	3,512.9空 ³ m ³ 767個	55,380
63	網走	常呂町常呂漁港赤灯台より真方位 8° 8,200m	80m	3,057.7空 ³ m ³ 2隻/277個	48,600
	オホーツク	常呂町常呂漁港赤灯台より真方位30° 8,000m	80m	5,776.5空 ³ m ³ 12隻/806個	93,400
64	常呂	常呂町常呂漁港赤灯台より真方位15° 9,000m	80m	3,041.1空 ³ m ³ 664個	47,500
	オホーツク	常呂町常呂漁港赤灯台より真方位14° 9,000m	85m	5,610.0空 ³ m ³ ,ヒラミット13基,円筒型733個	93,350
元	斜里	斜里町知布泊漁港赤灯台より真方位340° 8,700m	80m	3,361.7空 ³ m ³ 円筒型734個	64,900
	オホーツク	常呂町常呂漁港赤灯台より真方位356° 30' 9,600m	82m	6,175.7空 ³ m ³ ,ヒラミット16基,円筒型634個	105,760
	斜里	斜里町知布泊漁港赤灯台より真方位340° 9,700m	90m	4,131.2空 ³ m ³ 円筒型902個	84,357

2	オホーツク	常呂町常呂漁港赤灯台より真方位353° 30' 8,400m	72m	5,539.1空m ³ , ヒラミット16基, 円筒型604個	96,336
	斜里	斜里町知布泊漁港赤灯台より真方位346° 9,300m	87m	4,016.7空m ³ 円筒型887個	84,254
3	斜里東部	斜里町知布泊漁港赤灯台より真方位 7° 11,100m	95m	3,247.2空m ³ 円筒型709個	71,379
	斜里西部	斜里町知布泊漁港赤灯台より真方位351° 10,000m	90m	3,288.4空m ³ 円筒型718個	73,336
	常呂	常呂町常呂漁港赤灯台より真方位 348° 10,000m	80m	2,953.8空m ³ , タートルB型108基	60,225
4	斜里	斜里町知布泊漁港赤灯台より真方位1° 12' 10,600m 及び3° 1,650m	95m	6,384.5空m ³ , 円筒型1,394個	159,547
5	〃	斜里町知布泊漁港赤灯台より真方位340° 9,150m、9,450m	83m	6,537.4空m ³ , 円筒型268個, ヒラミット8基	169,950
5補正	第3斜里	斜里町知布泊漁港赤灯台より真方位340° 10,300m、10,470m	95m	7,037.1空m ³ , 円筒型294個, ヒラミット8基	131,307
6	斜里	斜里町知布泊漁港赤灯台より真方位358° 10,600m、真方位359° 10,600m	95m	4,884.4空m ³ , 円筒型182個, ヒラミット8基	169,950
7	第2斜里	斜里町知布泊漁港赤灯台より真方位358° 10,600m、真方位359° 10,600m	87m	4,461.6空m ³ , 円筒型160個, ヒラミット8基	111,096
7補正	斜里	斜里町知布泊漁港赤灯台より真方位355° 10,300m	95m	4,500.0空m ³ , 円筒型162個, ヒラミット8基	106,976
8	斜里	斜里町知布泊漁港赤灯台より真方位345° 10,250m	95m	4,500.0空m ³ , 円筒型162個, ヒラミット8基	117,600
9	網走東部	網走市網走港赤灯台より真方位84° 18,200m	70m	4,500.4空m ³ , 円筒型139個, ヒラミット9基	108,581
10	〃	網走市網走港北防波堤灯台より真方位83° 18,510m	75m	2,907.8空m ³ , 円筒型109個, ヒラミット4基	78,540
10補正	第2網走	斜里町知布泊漁港赤灯台より真方位350° 10,820m	95m	6,999.0空m ³ , 円筒型269個, ヒラミット9基	183,561
10補正	第3網走	網走市網走港北防波堤灯台より真方位84° 16,850m	70m	4,406.9空m ³ , 円筒型184個, ヒラミット4基	122,325
11	網走東部	網走市網走港北防波堤灯台より真方位82° 17,320m	77m	5,002.8空m ³ , 円筒型218個, ヒラミット4基	139,720
11補正	第2網走東部	網走市網走港北防波堤灯台より真方位85° 17,330m	70m	4,637.6空m ³ , 円筒型191個, ヒラミット4基	134,443
12	網走東部	網走市網走港北防波堤灯台より真方位85° 17,330m	80m	6,982.4空m ³ , 円筒型321個, ヒラミット4基	365,470
	網走東部 その2	網走市網走港北防波堤灯台より真方位82° 50'	75m	6,982.4空m ³ , 円筒型321個, ヒラミット4基	

(3) - 1 網走海域地区広域漁場(網走西部)魚礁設置事業 (単位:千円)

事業期間	平成13年度～平成15年度	漁場開発面積	54.0ha
対象水産生物	タラ・スケトウダラ・ホッケ・カレイ・タコ	事業箇所	網走市沖合 7,300m
事業内容	綱製高層魚礁 SR-35-6型 6基(23,682空m ³)	事業費	404,000

(3) - 2 網走海域地区広域漁場(能取沖合)魚礁設置事業 (単位:千円)

事業期間	平成17年度～平成22年度	漁場開発面積	15.7ha
対象水産生物	タラ・スケトウダラ・ホッケ・カレイ・タコ	事業箇所	網走市能取沖合
事業内容		事業費	
綱製魚礁I-14MN-F 15基(12,480空m ³)、3.0m型円筒型 900個(18,945空m ³)		627,365	

(4) - 1 雄武地区人工礁漁場造成事業 (単位:千円)

事業期間	昭和52年度～昭和55年度	漁場開発面積	1,638ha
対象水産生物	ケガニ・カレイ類・ホッケ	事業箇所	雄武町地先沖 18,000m
事業内容		事業費(調査費)	
円筒型 6,300個(28,854空m ³)、タートルブロック 544個(13,436.8空m ³)		608,688(9,980)	

(4) - 2 湧別地区人工礁漁場造成事業 (単位:千円)

事業期間	昭和50年度～昭和60年度	漁場開発面積	483ha
対象水産生物	ケガニ・カレイ類・ホッケ	事業箇所	湧別町地先沖 18,000m
事業内容		事業費(調査費)	
ピラミット 90基(18,228空 ^m)、タートルブロック 1,200個(32,640空 ^m)		796,450(8,000)	

(4) - 3 斜網地区人工礁漁場造成事業 (単位:千円)

事業期間	昭和60年度～平成5年度	漁場開発面積	340ha
対象水産生物	カレイ・タコ・カニ	事業箇所	小清水町字止別地先海域
事業内容		事業費(調査費)	
ピラミット 54基(9,358.2空 ^m)、円筒型 4,512個(20,664.96空 ^m)		639,734(8,000)	

(5) 雄武・興部地区大規模増養殖場造成事業 (単位:千円)

事業期間	昭和56年度～昭和62年度	漁場開発面積	44ha
対象水産生物	エゾバフンウニ	事業箇所	雄武町雄武地先、興部町沙留地先
事業内容(雄武工区)		事業内容(興部工区)	事業費(調査費)
防氷堤 18堤(六脚ブロック 697個)		防氷堤 10堤(六脚ブロック 420個)	1,578,000
藻場施設 12基(896個、11,757.1 ^m)		藻場施設 7基(333個、3,615.3 ^m)	(18,980)
鋼管堤 7堤(21基)		鋼管堤 10堤(30基) 修復工事4堤	

(6) 雄武・興部地区沿岸漁場適正利用促進事業 (単位:千円)

年度	地区名	事業内容	事業費
3	雄武・興部地区	興部町字沙留地先 防氷堤3堤(鋼管柵)10m×3基×2堤、10m×1基×1堤	60,000

(7) - 1 サロマ湖地区地先型増殖場造成事業 (単位:千円)

事業期間	平成6年～平成8年度	漁場開発面積	214,740 ^m
対象水産生物	アサリ	事業箇所	常呂町・佐呂間町・湧別町地先
事業内容	人工干潟 214,740 ^m	事業費	593,737

(7) - 2 沙留地区地先型増殖場造成事業 (単位:千円)

事業期間	平成7年度、平成8年度～平成9年度	漁場開発面積	12,960 ^m
対象水産生物	リシリコンブ	事業箇所	興部町字沙留地先
事業内容	防氷堤設置 5堤 着定基質 12,960 ^m	事業費(調査費)	275,677(6,909)

(7) - 3 沢木地区地先型増殖場造成事業 (単位:千円)

事業期間	平成8年度～平成9年度	漁場開発面積	20,345 ^m
対象水産生物	エゾバフンウニ	事業箇所	雄武町字沢木地先
事業内容	囲い礁 1セット 着定基質 20,345 ^m	事業費	286,765

(7) - 4 元沢木地区地先型増殖場造成事業 (単位:千円)

事業期間	平成10年度～平成11年度	漁場開発面積	17,839 ^m
対象水産生物	エゾバフンウニ	事業箇所	雄武町字沢木地先
事業内容	囲い礁 1セット 着定基質 17,839 ^m	事業費	240,833

(7) - 5 幌内地区地先型増殖場造成事業 (単位:千円)

事業期間	平成12年度	漁場開発面積	12,703 ^m
対象水産生物	エゾバフンウニ	事業箇所	雄武町字幌内地先
事業内容	囲い礁 1セット 着定基質 12,703 ^m	事業費	243,133

(7) - 6 雄武地区地域水産物供給基盤(新雄武)増殖場造成事業 (単位:千円)

事業期間	平成13年度～平成14年度	漁場開発面積	12,097 ^m
対象水産生物	エゾバフンウニ	事業箇所	雄武町魚田地先
事業内容	囲い礁 1セット 着定基質 12,097 ^m	事業費	264,132

(7)－7 雄武地区地域水産物供給基盤(雄武中部)増殖場造成事業 (単位:千円)

事業期間	平成16年度～平成17年度	漁場開発面積	12,700㎡
対象水産生物	エゾパフウニ	事業箇所	雄武町雄武地先
事業内容	囲い礁 1セット 着定基質 12,700㎡	事業費	309,470

(7)－8 雄武地区地域水産物供給基盤(雄武南部)増殖場造成事業 (単位:千円)

事業期間	平成18年度～平成21年度	漁場開発面積	7,972㎡
対象水産生物	エゾパフウニ	事業箇所	雄武町雄武地先
事業内容	囲い礁 1セット 着定基質 7,972㎡	事業費	224,689

(7)－9 雄武地区地域水産物供給基盤(雄武北中部)増殖場造成事業 (単位:千円)

事業期間	平成21年度～平成23年度	漁場開発面積	5,250㎡
対象水産生物	エゾパフウニ	事業箇所	雄武町雄武地先
事業内容	囲い礁 1セット 着定基質 5,250㎡	事業費	139,032

(7)－10 雄武幌内地区雄武幌内増殖場造成事業 (単位:千円)

事業期間	平成24年度～平成27年度	漁場開発面積	12,000㎡
対象水産生物	エゾパフウニ	事業箇所	雄武町幌内地先
事業内容	囲い礁 1セット 着定基質 12,000㎡	事業費	336,000

(8)－1 常呂地区広域型増殖場造成事業 (単位:千円)

事業期間	平成6年度～平成7年度	漁場開発面積	1,361,700㎡
対象水産生物	ミズダコ	事業箇所	常呂町地先
事業内容	産卵礁 1,590基	事業費	342,443

(8)－2 網走西部地区広域型増殖場造成事業 (単位:千円)

事業期間	平成9年度～平成10年度	漁場開発面積	132,000㎡
対象水産生物	ミズダコ	事業箇所	網走市字能取地先
事業内容	産卵礁 1,320基	事業費	282,849

(8)－3 斜里地区広域型増殖場造成事業 (単位:千円)

事業期間	平成10年度～平成11年度	漁場開発面積	123,000㎡
対象水産生物	ミズダコ	事業箇所	斜里町真鯉地先
事業内容	産卵礁 1,230基	事業費	274,665

(8)－4 網走地区広域型増殖場造成事業 (単位:千円)

事業期間	平成11年度～平成12年度	漁場開発面積	129,000㎡
対象水産生物	ミズダコ	事業箇所	網走市港町地先海域
事業内容	産卵礁 1,230基	事業費	291,724

(8)－5 知床地区広域型増殖場造成事業 (単位:千円)

事業期間	平成12年度～平成13年度	漁場開発面積	123,000㎡
対象水産生物	ミズダコ	事業箇所	斜里町日ノ出及び岩尾別地先海域
事業内容	産卵礁 1,230基	事業費	258,897

(8)－6 斜里地区地域水産物供給基盤(知床止別)増殖場造成事業 (単位:千円)

事業期間	平成14年度	漁場開発面積	123,000㎡
対象水産生物	ミズダコ	事業箇所	斜里町止別地先
事業内容	産卵礁 1,230基	事業費	259,500

(8)－7 網走海域地区広域漁場(能取)増殖場造成事業 (単位:千円)

事業期間	平成15年度～平成16年度	漁場開発面積	140,000㎡
対象水産生物	ミズダコ	事業箇所	網走市沖合
事業内容	産卵礁 1,400基	事業費	254,119

(9) - 1 サロマ湖地区養殖場造成事業 (単位:千円)

調査期間	昭和46年度～昭和47年度	調査費	(46年) 14,000 (47年) 14,600
事業期間	昭和48年度～昭和57年度	全体事業費	実績 48年～57年 2,390,126
対象水産生物	ホタテガイ・カキ	事業箇所	常呂町ワッカ
事業内容			事業費
導流堤199.6m、水路護岸634.1m、消波堤200m、橋梁60m、護岸工ほか、サロマ湖第2湖口水路施設一式			2,390,126

(9) - 2 コムケ湖地区養殖場造成事業 (単位:千円)

事業期間	昭和52年度～昭和62年度	漁場開発面積	48ha
対象水産生物	ギンザケ・シロザケ・カキ等	事業箇所	紋別市沼の上
事業内容			事業費(調査費)
水路護岸、導流堤、消波堤、取付道路、橋梁、湖内浚渫			2,666,874(19,979)

(9) - 3 サロマ湖地区養殖場造成事業 (単位:千円)

事業期間	昭和60年度～平成元年度	漁場開発面積	730ha
対象水産生物	ホタテガイ	事業箇所	常呂町字ワッカ(サロマ湖原湖口部)
事業内容	工食用棧橋、工食用道路、防水導流堤	事業費	512,604

(9) - 4 トウフツ地区養殖場造成事業 (単位:千円)

事業期間	平成7年～平成10年度	漁場開発面積	8.627ha
対象水産生物	カキ	事業箇所	常呂町字トウフツ
事業内容	土砂浚渫 145,861m ³	事業費	727,934

(10) 小規模漁場保全事業(補助事業) (単位:千円)

年度	事業主体	事業箇所	事業内容	総事業費	内国費	工事費
3	湧別町	サロマ湖	枯アマモ除去 31.612m ²	62,700	31,350	59,500

(11) 大規模漁場保全事業(補助事業) (単位:千円)

事業主体	斜里町	全体事業費	(実績)369,150
事業期間	平成3年～平成5年度	事業費	駆除5,789ha、造成3,834ha
対象水産生物	ホタテガイ	事業箇所	斜里町地先海域
事業内容		総事業費	内国費
海底堆積物(ヒトデ他)等の除去及び海底耕うん		369,150	184,575
			工事費 354,371.5

(12) ニツ岩地区幼稚仔保育場造成事業 (単位:千円)

事業期間	昭和54年度～昭和55年度	漁場開発面積	10ha
対象水産生物	エゾバフンウニ	事業箇所	網走市ニツ岩地先
事業内容	石詰め方格礁設置 掘削溝 10本 総延長 1,750m	事業費(調査)	249,940(10,000)

(13) 第2サロマ湖地区沿岸漁場適正利用促進事業 (単位:千円)

事業期間	平成8年度～平成13年度	事業面積	防水柵 700m ² 、防水柵係留部 6基
対象水産生物	ホタテガイ・カキ	事業箇所	常呂町字栄浦地先
事業内容	防水柵 130m×5スパン 防水柵係留部 6基	事業費	897,161

平成13年度は水産基盤整備事業 サロマ湖地区地域水産物供給基盤(第2サロマ湖口)養殖場造成事業として実施

(14) サロマ湖地区沿岸漁場施設補修事業 (単位:千円)

事業期間	平成4年度～平成6年度	事業面積	10,058m ²
対象水産生物	ホタテガイ	事業箇所	常呂町字栄浦(第2湖口)
事業内容	床止工(水路部及び湖内側)	事業費	315,265

(15) サロマ湖地区地域水産物供給基盤(第2サロマ湖(補修))整備事業 (単位:千円)

事業期間	平成17年度～平成18年度	事業面積	防水柵係留部(補修)6基
対象水産生物	ホタテガイ・カキ	事業箇所	北見市常呂町字栄浦(第2湖口)
事業内容	防水柵係留部 6基補修	事業費	204,335

(16) 第2サロマ湖地区地域水産物供給基盤機能保全事業(アイスブーム機能保全工事) (単位:千円)

事業期間	平成23年度～平成32年度	事業面積	防水柵 5スパン
対象水産生物	ホタテガイ・カキ	事業箇所	北見市常呂町字栄浦(第2湖口)
事業内容	防水柵(アイスブーム)の点検及び積巻交換等	計画事業費	96,000
事業費	(H23)6,615、(H24)6,468、(24補正)7,718		

2 災害復旧事業

(単位:千円)

年度	被災年度	事業実施施設名	事業内容	事業費
62	61	コムケ湖地区養殖場	導流堤消波工(18.5m)、消波堤(112m)	86,760
63	61	〃	消波堤(112m)合掌ブロック4t型 45個製作 162個設置	11,700
	62	〃	導流堤消波工(124.7m)、水路護岸(23.6m)、消波堤(44.1m)	85,350
元	61	〃	消波堤三脚ブロックA4t型	30,083
	63	〃	水路護岸(15.0m)	2,498
2	2	〃	導流堤消波工(98.3m)、消波堤(51.3m)	78,047
	2	〃	水路護岸	1,674
3	3	〃	水路護岸(8.35m)	16,000
		〃	消波堤(49.3m)シェークブロック4t型 299個製作・設置	25,750
		〃	消波堤(90m)、方塊ブロック0.5t型11個製作・設置、合掌ブロック4t型 73個製作・設置、導流堤A(90m)、シェークブロック4t型71個製作・設置、左岸水路護岸(10.3m)、堤体工(90m)、合掌ブロック4t型 207個製作・設置	37,000

3 北海道いきいき浜づくり事業

(単位:千円)

年度	営業主	事業種目	事業内容	総事業費	内道費
11	網走市	資源づくり事業	飼育水槽 2基 貯水槽 1基	949	400
	網走漁協	流通加工事業	低温保管施設 2基	4,830	2,300
	常呂漁協	資源管理事業	水中ビデオ整備一式	6,657	1,651
	サロマ湖養殖漁協	資源づくり事業	アサリ種苗移植	1,046	475
	紋別漁協	流通加工事業	紫外線殺菌装置一式、海水濾過装置一式	525	262
	雄武漁協	資源管理事業	漁場管理システム一式	1,963	935
12	ウトロ漁協	資源づくり事業	種苗生産施設一式	1,250	595
	〃	流通加工事業	ステンレス製荷捌きタンク 50基	12,180	5,800
	サロマ湖養殖漁協	養殖事業	ホタテガイ浮遊幼生システム	4,862	2,315
	〃	資源作り事業	アサリ種苗試食 2,500千粒	2,546	1,000
	紋別漁協	資源管理事業	漁場管理システム一式	5,250	2,300
	〃	資源づくり事業	飼育生け簀一式 2基	4,325	2,059
13	常呂漁協	漁場づくり事業	水路浚渫9千m ²	25,830	300
	サロマ湖養殖漁協	養殖事業	ホタテガイ浮遊幼生測定システムソフト	2,856	1,360
	常呂漁協	流通・加工事業	高鮮度保持タンク 20台	3,570	1,700
	紋別漁協	資源管理事業	塩分水温測定器(STD)及び環境調査	2,635	1,250
	〃	流通・加工事業	シュリンク(包装機) 1基	3,213	1,530
14	常呂漁協	流通・加工事業	ホッケ保管タンク 30台	4,252	2,025
	紋別漁協	流通・加工事業	魚卵連続分離装置一式	6,268	2,960
	〃	資源づくり事業	海中飼育イケス一式	2,172	1,034

4 浜の改革推進事業

(単位:千円)

年度	事業内容	事業主体	事業内容	事業費
15	漁業新技術導入	西網走漁協	調査・解析 一式、人工海藻礁設置 5箇所	5,497
	浜の雇用促進	網走漁協	処理・畜養及び販売施設 1棟	22,680
16	浜の雇用促進	紋別漁協	ホタテ加工機械一式	14,962
	※高齢者・女性就労環境支援	ウトロ漁協	生ゴミ(ウニ殻)処理施設一式	5,300
	※漁業新技術導入	沙留漁協	貝殻粉碎機器整備一式	4,376
17	※共同化・協業化促進	西網走漁協	前開きステンレス水槽20台	6,300
	浜の雇用促進	沙留漁協	鮭重量選別機、漁体洗浄機、三枚卸機、内蔵処理機等	58,674
18	※漁業新技術導入事業	サロマ湖養殖漁協	ノロウイルス水質検査機器一式	6,825
	※漁業新技術導入事業	常呂漁協	ステンレス製水張タンク50台	17,588
19	※漁業新技術導入事業	雄武漁協	ステンレス魚タンク30台	9,608
	※共同化・協業化促進事業	沙留漁協	ホタテガイ養殖施設のコンクリートブロック引揚げ、点検・確認工事	4,200
	※共同化・協業化促進事業	紋別漁協	ホタテガイ養殖施設のコンクリートブロック引揚げ、点検・確認工事	6,300

※は地域政策総合補助金で実施

※参考 平成20年度以降の補助事業

地域政策総合補助金

(単位:千円)

年度	事業主体	事業内容	交付額	備考
20	雄武漁協	ホタテガイ漁場中間育成施設整備	94,200	ハード系
	沙留漁協	ホタテガイ中間育成施設移動・更新	20,000	
	紋別漁協	ホタテガイ中間育成施設移動等工事	30,500	
21	雄武漁協	ホタテガイ漁場中間育成施設整備	83,900	ハード系
	沙留漁協	ホタテガイ中間育成施設移動・更新	25,000	

地域づくり総合交付金

(単位:千円)

年度	事業主体	事業内容	交付額	備考
22	雄武漁協	ホタテガイ漁場中間育成施設整備	44,100	ハード系
	沙留漁協	ホタテガイ中間育成施設移動・更新	33,200	
	西網走漁協	卵原内・能取地区海水送水整備	3,500	
	常呂漁協	ホタテ貝殻利用漁場造成	5,900	
	西網走漁協	能取湖青湖監視・管理計画策定	3,000	ソフト系
23	沙留漁協	ホタテガイ中間育成施設移動・更新	35,500	ハード系
	湧別漁協	衛生管理容器導入	4,400	
24	雄武漁協	ホタテ健苗稚貝放流用機器導入	8,800	ハード系
	沙留漁協	有害生物(ヒトデ)駆除	5,000	
	常呂漁協	ホタテ貝殻利用漁場造成	3,000	
	西網走漁協	呼人漁港荷捌施設整備	20,700	
	網走漁協	釣りキンキブランド化(タグ作成)	1,400	ソフト系
25	雄武漁協	ほたて健苗稚貝放流用機器導入	13,200	ハード系
	沙留漁協	有害生物ホタテ漁場被害防止対策	6,000	
	ウトロ漁協	魚網洗浄施設機能強化支援	6,700	
	常呂漁協	外海ナマコ種苗法流試験	2,800	ソフト系
	網走漁協	釣りキンキブランド化(タグ作成)	1,000	
網走川農業・漁業連携推進協議会	ヒトデ堆肥化試験	200		

5 内水面漁業振興施設整備事業

(1)内水面振興対策事業

(単位:千円)

年度	市町村名	事業主体	事業場所	事業量	事業費
2	網走市	西網走漁協	網走市字卯原内	40t型トラックスケール上屋1棟 54.55㎡	16,500
3	網走市	網走市	網走市能取港町1丁目	鉄筋コンクリート平屋建一式 337㎡	120,000
4	置戸町	置戸町	置戸町字常元	ふ化池1面 58.52㎡、ふか池上屋1棟 178.2㎡ 管理棟1棟 38.88㎡、取排水施設一式	34,505
5	網走市	網走漁協	網走市字北浜地先湾沸湖	浮棧橋1基、遊漁生け簀1基、指導救護船1基	46,896
7	網走市	西網走漁協	網走市字卯原内	カキ養殖場造成 浚渫A=15,000㎡、V=20,740㎡	113,300
8	紋別市	北見管内さけ・ます増協	紋別市渚滑町字宇津々441	鉄骨平屋建2棟	118,450
12	紋別市	北見管内さけ・ます増協	紋別市渚滑町字宇津々441	さけます飼育池 468.7㎡	61,425

(2)魚道設置事業

(単位:千円)

年度	市町村	河川名	工作物	魚道形式	工事費
元	生田原町	生田原川	頭首工	直線式階段型	4,995.5
	網走市	砂金沢川	落差工	アイスハーバー型	6,664.1
5	西興部村	興部川	治山ダム	アイスハーバー型	7,137.9
6	西興部村	興部川	落差工	アイスハーバー型	13,184
7	西興部村	興部川	落差工	アイスハーバー型	12,360
9	西興部村	興部川	落差工	アイスハーバー型	13,755
10	西興部村	興部川	落差工	アイスハーバー型	14,385
11	西興部村	興部川	落差工	アイスハーバー型	10,500

6 沿岸漁業漁村振興構造改善事業

(単位:千円)

年度	事業種目	事業主体	事業内容	事業費
12	漁業近代化推進施設整備事業	佐呂間漁協	水産ヒア器物等処理施設:排水処理施設、鉄筋コンクリート造82.5㎡・調整槽350t/日	76,236
		湧別漁協	水産廃棄物等処理施設・廃棄物焼却処理施設、鉄骨平屋建 167.57㎡。整流室。ガス冷却装置・ダスト処理整備・冷却水槽、1.56t/h	466,029
		雄武漁協	漁船保全修理施設:漁船上架施設、木造平屋建 28.62㎡・上架用ウインチ・直場台車・横取台車	40,066
	流通等改善施設整備事業	紋別漁協	水産物荷捌施設:鮭鱒選別処理システム、選別台3台・タンク60台地	31,924
	美しいむらづくりモデル地区支援推進事業	興部町	モデル地区推進事業:自動・生徒交流学習事業、オホーツク味覚フェア推進事業	781
13	流通改善施設整備事業	網走漁協	海水処理施設 海水貯水槽 150t、冷却装置、殺菌装置 取水ポンプ 1,000L/min、機械室	75,390
		雄武漁協	冷凍冷蔵施設 鉄骨造2階建 2044.86㎡、附帯設備一式 機械器具、電動フォークリフト 2台	677,019
	漁業近代化施設整備事業	常呂漁協	漁船保全修理施設 自走式上架施設一式 クレーン能力 68t	140,700
		雄武漁協	漁船保全修理施設 上架用電動油圧ウインチ、附帯設備一式、船捲揚機格納庫 28.62㎡、台車	43,628
	美しいむらづくりモデル地区支援推進事業	興部町	モデル地区推進事業:児童・生徒交流学習事業、オホーツク味覚フェア推進事業	822
14	流通等改善施設整備事業	雄武漁協	製氷貯氷施設 鉄筋コンクリート造5階建 615.75㎡	313,981
	沿岸漁場環境保全事業	サロマ湖養殖漁協	漁場・養殖場環境管理施設 観測ブイ 4基 データ表示装置8箇所、データ解析装置1式	86,415
	流通等改善施設整備事業	紋別漁協	水産物加工処理施設 鉄骨2階建一部塔屋 399.1㎡ 選別機 トンネルフリーザー、冷凍機、貨物エレベーター	280,161
	流通等改善施設整備事業	網走漁協	製氷貯氷施設 鉄筋コンクリート造5階建 682.62㎡	356,013
15	衛生管理型流通高度化事業	常呂漁協	水産物加工処理施設 乾貝柱加工処理施設 鉄骨平屋建 934.8㎡	199,500
	高度衛生管理水産物供給推進事業	雄武漁協	鮮度保持ステンレスタンク 60台、フォークリフト2台	20,580
	高度衛生管理型水産供給施設モデル事業	興部町	廃水処理施設 (鉄骨造平屋建 861.24㎡)	492,113

7 水産振興構造改善事業

(単位:千円)

年度	事業種目	事業主体	事業内容	事業費
18	水産物供給施設塔整備事業	佐呂間漁協	素産廃棄物等処理施設:排水処理、鉄骨造 126.57m ² 排水処理能力 400m ³ /日	84,788
19	漁業生産基盤等整備事業	雄武漁協	ホタテ中間育成施設127台 コンクリートブロック24t型 144個	158,393
	生産物供給施設塔整備事業	紋別漁協	排水処理施設:鉄筋コンクリート2階建 342.97m ² 処理能力 700m ³ /日	238,434
20	漁業生産基盤等整備事業	雄武漁協	漁場耕耘、有害生物駆除 16,250千m ²	54,968
	漁業生産基盤等整備事業	沙留漁協	漁場耕耘、有害生物駆除 8,060.3千m ²	35,721
	漁業生産基盤等整備事業	紋別漁協	漁場耕耘、有害生物駆除 18,063千m ²	60,375
	水産物供給施設等整備事業	紋別漁協	荷捌施設:鉄筋コンクリート造一部2階建 1,061m ² 荷捌室540.1m ² 、海水供給施設 36t/h フォークリフト 5台	380,961
21	漁業生産基盤等整備事業	雄武漁協	漁場耕耘、有害生物駆除 20,500千m ²	62,664
	漁業生産基盤等整備事業	沙留漁協	漁場耕耘、有害生物駆除 8,060.3千m ²	33,852
	漁業生産基盤等整備事業	佐呂間漁協	漁業用作業保管施設:鉄骨造平屋3棟 950.6m ²	290,031
	漁業生産基盤等整備事業	常呂漁協	漁業用作業保管施設鉄骨造平屋1棟 203.7m ²	62,160
	漁業生産基盤等整備事業	サロマ湖 養殖漁協	水質観測装置、流向流速計、風向風速計一式	15,750
	水産物供給施設等整備事業	紋別漁協	製氷施設:鉄骨造平屋建 36.85m ² 製氷能力 20t/日	75,075
	水産物供給施設等整備事業	常呂漁協	排水処理施設:鉄筋コンクリート2階建 913.41 処理能力 700t/日	410,550
22	漁業収益力強化事業	雄武漁協	鉄筋コンクリート造一部2階建 3棟 1,551.5m ²	303,207
	漁業収益力強化事業	雄武漁協	漁場耕耘、有害生物駆除 21,000千m ²	63,924
	水産物流通機能強化事業	紋別漁協	トンネルフリーザー一式 1,000kg/h	232,781
23	産地水産業強化支援事業	雄武漁協	漁場耕耘、整地 2,190ha	76,797
	産地水産業強化支援事業	常呂漁協	ホタテエキス精製施設 鉄骨造、平屋建て 336m ²	315,000

8 漁業集落環境整備事業

(単位:千円)

年度	事業主体	事業種目	実施内容	事業費	
63~ H3	常呂町	集落道、飲雑用水施設、緑地広場施設 排水管路及び終末処理施設監視委託	測量試験、用地補償工事一式、工事一式、施行監理委託	779,584	
5~9	湧別町	集落道、集落排水施設、緑地広場施設	測量試験、証明施設、管路工・排水施設一式、歩道整備、緑地整備(広場・植栽・休憩所・便所・運動施設)一式	882,800	
11~ 12	佐呂間町	集落道、集落排水施設、終末処理場	測量試験、排水管路工、終末処理場、集落道	530,000	
13	佐呂間町	浜佐呂間	集落排水施設、終末処理場	排水管路工、用地整備電気工	230,000
		富富士	集落排水施設、防災安全施設	測量試験、防犯灯設置	40,000
		若里	防災安全施設、集落排水施設、集落道	測量試験、防犯灯設置	42,000
14	佐呂間町	浜佐呂間	集落排水施設	排水管路工	100,000
		富富士	集落排水施設	排水管路工	80,000
		若里	集落排水施設	排水管路工、測量試験	80,000
15	佐呂間町	浜佐呂間	集落排水施設	排水管路工	114,031
		富富士	集落排水施設	排水管路工	61,015
		若里	集落排水施設	排水管路工	85,477
16	佐呂間	富富士	集落排水施設	排水管路工	147,000
		若里	集落排水施設	排水管路工	109,000
17	北見 (常呂町) 佐呂間	栄浦	集落排水施設	終末処理場改修(電気・機械更新)	80,000
		富富士	集落排水施設	排水管路工	73,500
18	北見 (常呂町)	栄浦	集落排水施設	終末処理場機器更新工事、施工管理委託	46,100

9 漁港漁村活性化対策事業

(単価:千円)

年度	事業主体	事業種目	実施内容	事業費	
10	11明許	佐呂間町	漁港美化促進施設	トイレ1棟、ゴミステーション1ヶ所	25,000
11	網走市	放置艇収容施設	ボートヤード、駐車場、道路	76,000	
13	北海道	漁港環境改善推進施設	航路除砂 3,000㎡(沙留漁港)	39,050	
14	湧別町	美化・利用整序促進施設	トイレ1棟	21,253	
15	網走市	漁港環境改善推進施設	荷揚用クレーン16基	39,318	

10 新漁村コミュニティ基盤整備事業

(単価:千円)

年度	事業主体	事業種目	実施内容	事業費
15	湧別町	交流基盤施設	休憩展望室・アーケード 一式	69,013

11 船揚場整備事業

(単価:千円)

年度	事業主体	事業実施場所	事業量	事業費
元	湧別漁協	湧別町字志撫子地先	船揚場全面浚渫 A=2,585㎡ V=2,800m ³	8,013
2	常呂漁協	佐呂間町字富武士177番地地先	船揚場一式、波除堤一式	14,986
4	常呂町	常呂町字栄浦	物揚場改修 L=74.23m 普通矢板方式	23,535
5	〃	〃	物揚場 L=88.21m 普通矢板方式	55,105
7	佐呂間町	佐呂間町字若里	波除堤 L31.10m W=10.40m A=323.44m ²	20,025
	〃	〃	波除堤 コンクリート舗装 L=29.70m W=9.00m A=141.70m ²	4,532
	湧別町	湧別町字志撫子地先	波除堤 L20.00m W=6.00m A=141.70m ²	32,960
11	常呂町	常呂町字栄浦地先	波除堤改良 L=40.00m W=6.50m	97,960
12	〃	〃	斜路工 217.5m ² 、大型籠設置 24.0m ²	37,989
13	〃	〃	物揚場(L=90.00m W=20.00m)	28,277
14	〃	〃	物揚場(L=90.00m W20.00m)	39,400
	網走漁協	網走市港町	漁船上架台車一式	27,300
15	常呂町	常呂町字栄浦地先	物揚場(L=90.00m W20.00m)	18,800
16	湧別町	湧別町字登栄床(中番屋地区)	波除堤(本体工 L=90.00 W20.00)	17,850
17	湧別町	湧別町字登栄床(中番屋地区)	波除堤:増設(本体工 L=50.20m W15.00m)	64,050

12 水産物流通加工基盤強化対策事業

地域名	年度	施設名	施設の概要	設置場所	事業主体	施設規模	総事業費	国費	道費	その他
興部	7補正	多温度帯対応流通加工施設	製氷貯氷施設	沙留漁港用地	沙留漁協	鉄筋コンクリート造3階建573.45m ² 製氷20 ^{トン} /日 貯氷 100 ^{トン}	279,645	90,500	54,300	134,845
	8	品質高度化促進施設	処理加工施設	同上	同上	鉄骨、鉄筋コンクリート造一部2階建1,729.825m ²	528,500	176,166	105,699	246,635
	8補正	品質高度化促進施設	処理加工施設	同上	同上	鉄骨、鉄筋コンクリート造一部2階建1,504.042m ²	524,500	140,000	84,000	300,500
雄武	10補正	品質高度化促進施設	冷蔵施設	雄武町字雄武1738-2 1739-1	雄武町	鉄骨平屋建2,375.2036m ² 実能力2,063 ^{トン}	576,870	188,090	112,854	275,926
	12	品質高度化促進施設	処理加工施設	雄武町字雄武雄武漁港用地	雄武町	鉄骨造2階建2,586m ²	1,303,050	413,666	248,200	641,184
	13	環境対策高度化施設	廃棄物処理施設	雄武町字幌内73番地	雄武水産施設利用協同組合	鉄骨造平屋建883.5m ²	608,307	289,670	※	57,934

(注)1 ※の道費は、水産系廃棄物処理対策事業として補助された。

(注)2 平成13年度から「水産物産地流通加工施設高度化対策事業」になった。

《第10 水産金融対策事業》

1. 制度資金融資実績(平成23～25年度)

(単位:千円)

区分	資金名	年度	23		24		25	
		項目	件数	金額	件数	金額	件数	金額
漁業関係	設備資金	漁業近代化資金	95	889,240	131	1,003,120	103	923,360
		共同利用施設	2	386,000	1	11,000	0	0
	運転資金	漁業振興資金	125	703,350	111	683,050	88	578,900
水産加工関係	運転資金	水産加工振興資金	9	440,000	8	490,000	9	500,000

※資料:水産課

2 平成25年度 漁業近代化資金承認状況

(単位:千円)

資金種類 組合名	1		2		3		4		5		7		個人施設		共同利用施設		合計	
	件数	金額	件数	金額	件数	金額	件数	金額	件数	金額	件数	金額	件数	金額	件数	金額	件数	金額
ウトロ	1	86,600					1	17,900					2	104,500			2	104,500
斜里第一	2	98,900	1	16,000	1	29,300	1	16,500					5	160,700			5	160,700
網走	4	139,000	2	19,000			6	19,280					12	177,280			12	177,280
常呂	5	115,600	4	33,400	9	32,600	2	4,900					20	186,500			20	186,500
佐呂間	2	20,700	1	9,000			1	2,800					4	32,500			4	32,500
湧別	9	37,540	6	23,600	15	44,500	5	8,650					35	114,290			35	114,290
紋別	3	54,400											3	54,400			3	54,400
沙留	2	20,000	1	5,000									3	25,000			3	25,000
雄武	4	21,290	3	15,200	1	4,000	4	7,300					12	47,790			12	47,790
西網走	3	13,000			3	6,400	1	1,000					7	20,400			7	20,400
その他													0	0			0	0
合計	35	607,030	18	121,200	29	116,800	21	78,330	0	0	0	0	103	923,360	0	0	103	923,360

※資料:水産課

オホーツク管内漁業士会名簿

(平成26年1月現在)

区分	役職	認定年度	所属漁協	氏名	備考
指導漁業士 (12名)		S62	紋別	ふじた 藤田 孝太郎	
		H元	西網走	おおたか 大高 隆吉	
		H3	斜里第一	かりの 狩野 武美	
	副会長	H10	斜里第一	すぎむら 杉村 政由	
		H11	雄武	みかわ 三河 裕行	
		H14	紋別	いしかわ 石川 久美子	
	会長	H20	佐呂間	すみよし 住吉 俊文	
		H21	ウトロ	おおみや 大宮 恭一	
		H21	網走	たむら 田村 隆	
		H21	常呂	なかがわ 中川 修	
		H24	湧別	さとう 佐藤 克海	
	副会長	H25	沙留	さかもと 坂本 亨憲	
青年漁業士 (8名)		H13	湧別	さいとう 斉藤 昌之	
	監事	H18	網走	わたなべ 渡辺 公晶	
		H18	雄武	かたがわ 片川 貴朗	
	監事	H19	紋別	まつい 松井 雅嗣	
		H20	佐呂間	ふなき 船木 桂輔	
		H21	常呂	あいた 相田 玲	
		H24	ウトロ	ふにゅう 舟生 稔	
		H25	沙留	さの 佐野 嘉昭	
名誉漁業士 (名誉会員) (4名)		H15	紋別	かさい 葛西 孝子	
		H16	常呂	しんや 新谷 恭子	
		H16	沙留	やまうち 山内 幸義	
		H21	網走	すがわら 菅原 いわお 巖	

第20期網走海区漁業調整委員会委員名簿

(平成25年8月現在)

職名	氏名	選任区分	委員歴	主な役職
会長	あべ しのぶ 阿部 滋	公選	S56.11.26～ 9 期目	紋別漁協組合長
副会長	さくらば たけひろ 櫻庭 武弘	公選	H8.8.8～ 5 期目	斜里第一漁協組合長
副会長	たかくわ やすふみ 高桑 康文	知事選任	H16.8.8～ 3 期目	常呂漁協組合長
委員	たなはし かずなお 棚橋 一直	知事選任	H21.10.26～ 2 期目	紋別市副市長
委員	ふかやま かずひこ 深山 和彦	公選	H24.8.8～ 1 期目	ウトロ漁協組合長
委員	あべ よしのり 阿部 義則	知事選任	H23.9.22～ 2 期目	斜里町副町長
委員	いしもと たけお 石本 武男	公選	H22.3.2～ 2 期目	湧別漁協組合長
委員	いづか おきむ 石塚 治	知事選任	H25.8.21～ 1 期目	北見管内さけ・ます増協専務
委員	あべ よしと 阿部 與志輝	知事選任	H24.8.8～ 1 期目	佐呂間漁協組合長
委員	よこうち たけひさ 横内 武久	公選	H12.8.8～ 4 期目	沙留漁協組合長
委員	たけだ たかし 武田 隆	公選	H4.8.8～ 6 期目	常呂漁協理事
委員	きとう さいぞう 佐藤 榮藏	公選	H16.8.8～ 3 期目	紋別漁協代表監事
委員	かたがわ りゅういち 片川 隆市	公選	H17.7.4～ 3 期目	雄武漁協組合長
委員	やまだ くにお 山田 邦雄	知事選任	H24.8.8～ 1 期目	網走漁協組合長
委員	きむら まさゆき 木村 政幸	公選	H16.8.8～ 3 期目	網走漁協副組合長

(任期：平成24年8月8日～平成28年8月7日)

平成24年版

オホーツクの水産

平成26年10月発行

オホーツク総合振興局産業振興部水産課 編

北海道オホーツク総合振興局 発行

〒093-8585 北海道網走市北7条西3丁目
電話 (0152) 41-0654番