



平成25年版

オホーツクの水産

北海道オホーツク総合振興局



オホーツク・ロゴマーク

東京都のデザイナー須賀裕明氏が考案したこのロゴマークは、北海道と「オホーツク」のラインを「オホーツクブルー」で、またオホーツク地域を、「自然」・「新鮮」・「期待」・「友好」・「永遠」などを象徴するグリーンで表現しています。

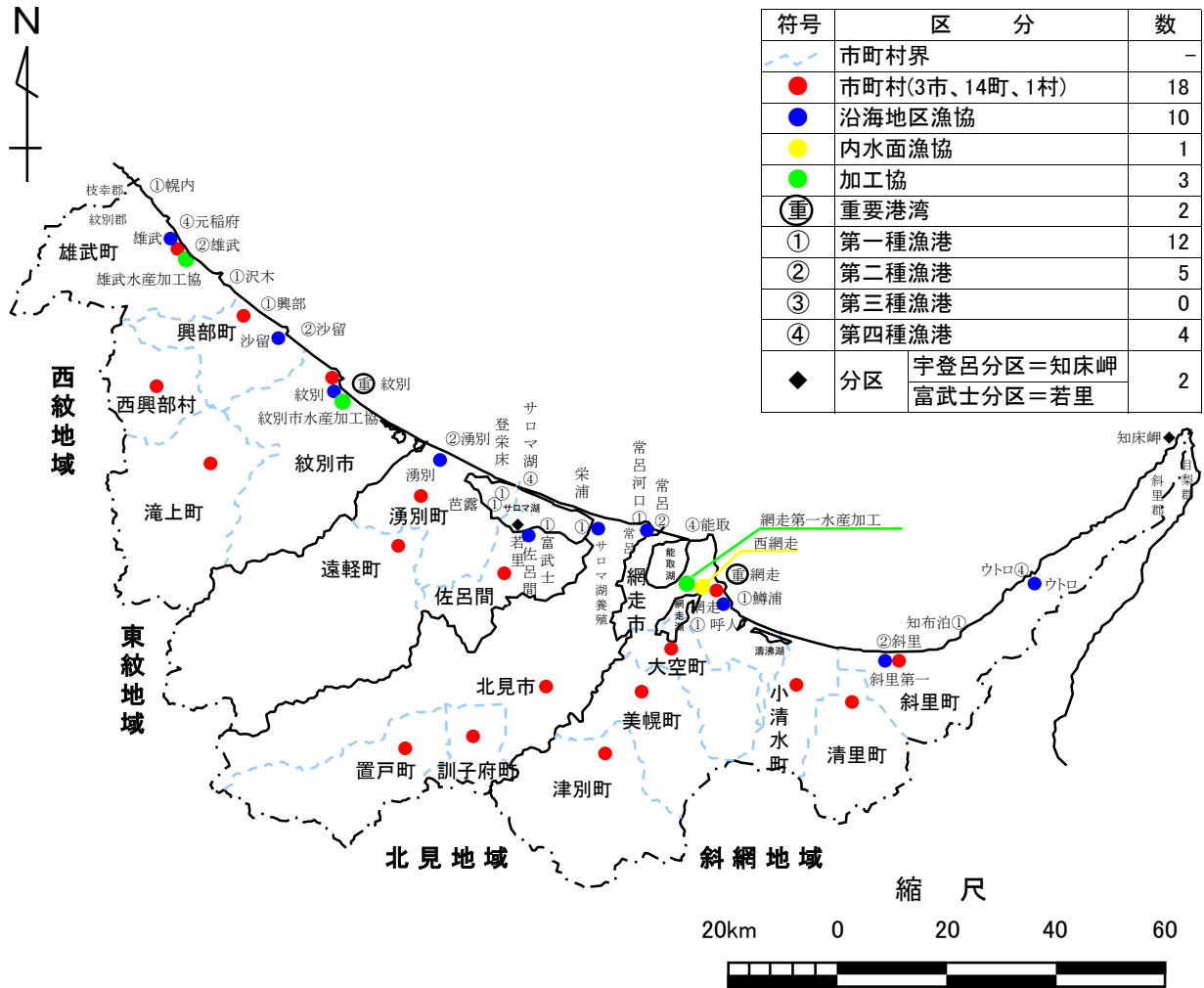
メインモチーフのサケの尾の部分で、みずみずしい「新芽」をかたどり、「海」「農」「林」などの豊かな資源や自然の魅力（観光）に溢れたオホーツク地域を象徴するとともに、植物が大地から大空に向かって芽生え、成長していく力強いイメージから、「新鮮な活力に満ちたオホーツク地域」、「将来へのさらなる発展」などをシンボライズしています。

目 次

■オホーツク総合振興局管内の概況	
管内図	1
第1 水産業の現況	
1 管内漁業生産高の推移	2
2 主要漁業の生産高	3
3 主要漁業生産高の推移	3
第2 組織の状況	
1 水産業協同組合の組織状況	4
2 漁業協同組合定款内容一覧表	6
第3 水産加工業の状況	
1 ホタテガイ処理加工の状況	8
2 ホタテガイ貝毒の発生状況	8
第4 漁業生産の状況	
1 平成25年市町村別魚種別生産高	10
第5 漁港の整備状況	
1 漁港関係事業計画並びに実績	12
2 漁船勢力	14
第6 海面漁業の状況	
1 漁業権免許状況	15
2 共同及び区画漁業権の行使状況	17
3 漁業許可状況	17
4 漁業種類別操業期間	18
5 遊漁船業の適正化に関する法律に基づく遊漁船業者登録状況	18
6 漁業種類別主要漁場図	19
7 オホーツク総合振興局管内操業区域図	19
第7 内水面漁業の状況	
1 漁業権免許状況	20
2 共同及び区画漁業権の行使状況	20
3 漁業許可状況	20
4 内水面漁業生産高及び主要湖沼の概況	21
5 保護水面区域図	21
6 資源保護水面区域図	21
第8 さけ・ます増殖事業の状況	
1 平成26年度さけ・ます増殖事業河川	22
2 平成25年度さけ・ます親魚漁獲実績	22
3 さけ・ます増殖施設の概要	23
4 さけ・ます増殖河川及び増殖事業所位置図	24
第9 沿岸漁業振興対策	
1 水産基盤整備事業	25
2 災害復旧事業	30
3 北海道いきいき浜づくり事業	30
4 浜の改革推進事業	30
※参考 平成20年度以降の補助事業	31
5 内水面漁業振興施設整備事業	32
6 沿岸漁業漁村振興構造改善事業	32
7 水産業振興構造改善事業	33
8 漁業集落環境整備事業	33
9 漁港漁村活性化対策事業	34
10 新漁村コミュニティ基盤整備事業	34
11 船揚場整備事業	34
12 水産物流通加工基盤強化対策事業	34
第10 水産金融対策事業	
1 制度資金融資実績	35
2 平成26年度漁業近代化資金承認状況	35
第11 名簿	
1 オホーツク管内漁業士会名簿	36
2 第20期網走海区漁業調整委員会委員名簿	37

オホーツク総合振興局管内図

(漁港・漁協)



オホーツク総合振興局管内位置図

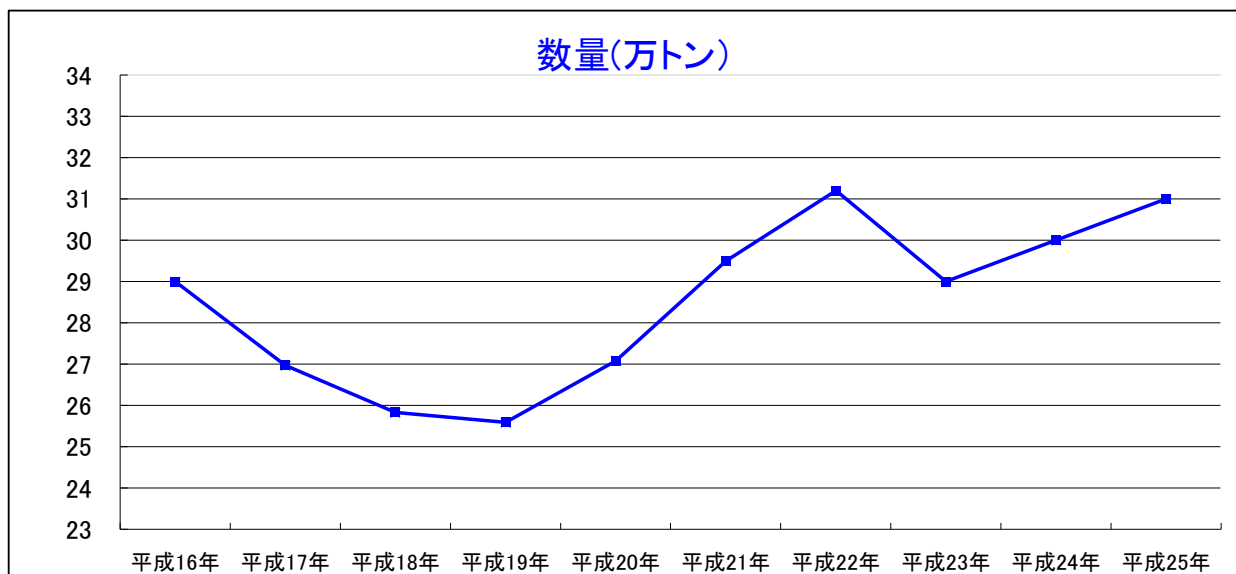


網走市を起点とした距離及び時間(車)

市町村名	距離(km)	時 間
斜 里 町	41.5 km	40 分
(ウトロ)	80 km	1 時間 40 分
北見市常呂町	28 km	30 分
佐 呂 間 町	56 km	1 時間 0 分
湧 別 町	77 km	1 時間 20 分
紋 別 市	112 km	2 時間 0 分
興 部 町	131 km	2 時間 20 分
雄 武 町	157.9 km	2 時間 40 分
女 満 別 空 港	20 km	30 分
温 根 湯 温 泉	90 km	1 時間 45 分
札 幌 市	352.5 km	6 時間 0 分

《第1 水産業の現況》

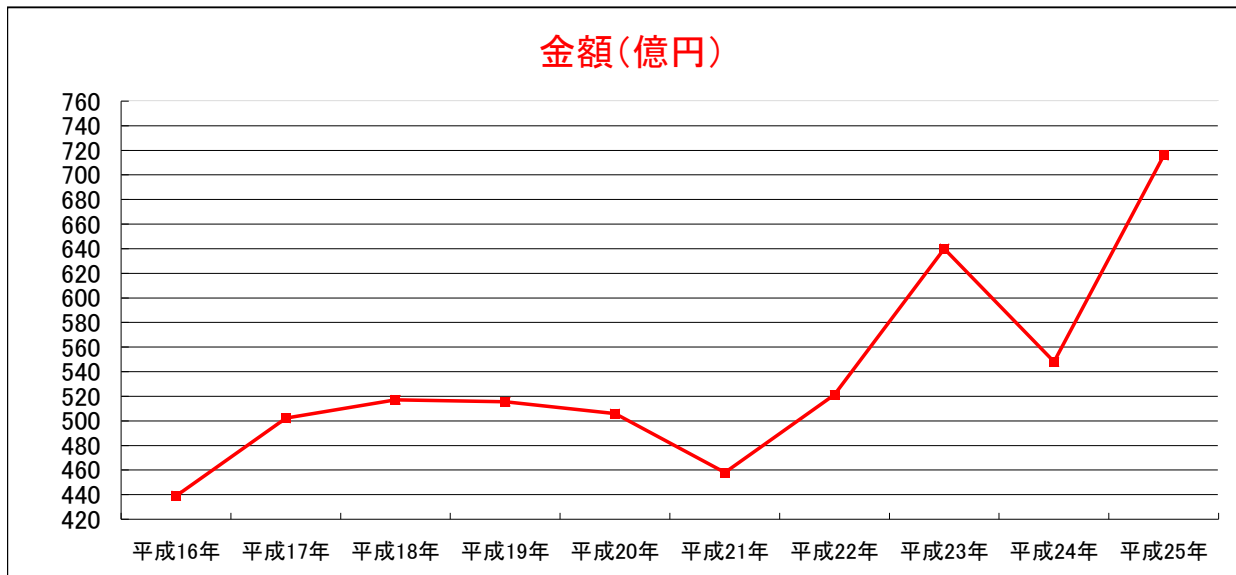
1 管内漁業生産高の推移



(単位:トン)

年	平成16年	平成17年	平成18年	平成19年	平成20年	平成21年	平成22年	平成23年	平成24年	平成25年	対前年比
数量	294,588	269,701	258,300	255,909	270,824	295,096	312,935	287,218	301,388	305,770	101.5%

(資料:北海道水産現勢)



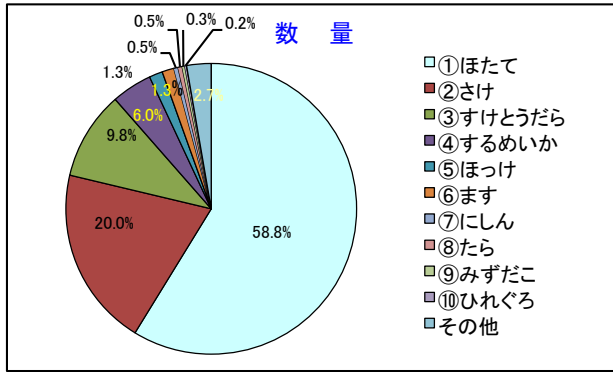
(単位:千円)

年	平成16年	平成17年	平成18年	平成19年	平成20年	平成21年	平成22年	平成23年	平成24年	平成25年	対前年比
金額	43,938,569	50,218,922	51,715,103	51,560,505	50,595,626	45,795,800	52,116,402	63,961,728	54,800,292	71,578,791	130.6%

(資料:北海道水産現勢)

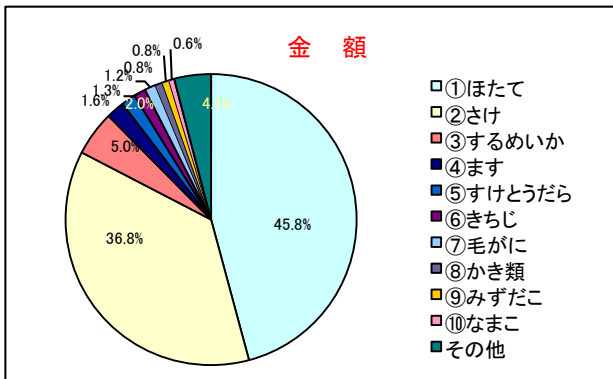
2 主要漁業の生産高

平成25年管内主要魚種別生産高



魚種	数量(t)	比率(%)
①ほたて	179,701	58.8%
②さけ	61,021	19.9%
③すけとうだら	29,989	9.8%
④するめいか	13,791	4.5%
⑤ほっけ	4,539	1.5%
⑥ます	4,031	1.3%
⑦にしん	1,431	0.5%
⑧たら	1,409	0.5%
⑨みずだこ	914	0.3%
⑩ひれぐろ	604	0.2%
その他	8,340	2.7%
合計	305,770	100.0%

(資料:北海道水産現勢)

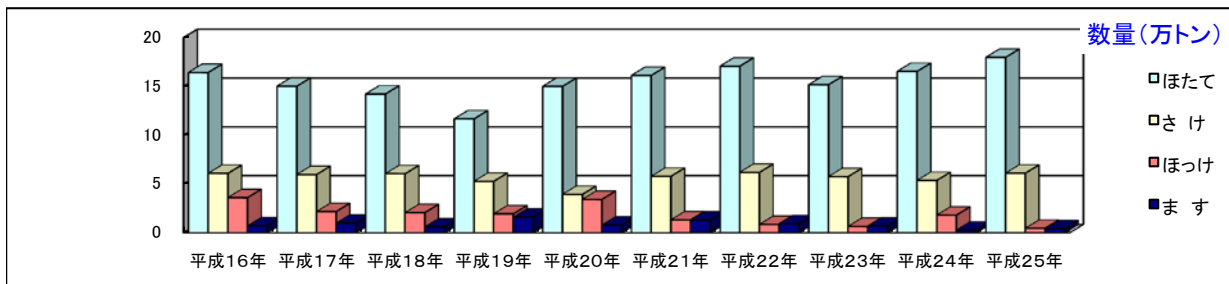


魚種	金額(千円)	比率(%)
①ほたて	32,780,875	45.8%
②さけ	26,351,307	36.8%
③するめいか	3,558,007	5.0%
④ます	1,449,406	2.0%
⑤すけとうだら	1,129,952	1.6%
⑥きちじ	947,638	1.3%
⑦毛がに	882,674	1.2%
⑧かき類	588,673	0.8%
⑨みずだこ	549,783	0.8%
⑩なまこ	422,169	0.6%
その他	2,918,307	4.1%
合計	71,578,791	100.0%

(資料:北海道水産現勢)

3 主要漁業生産高の推移

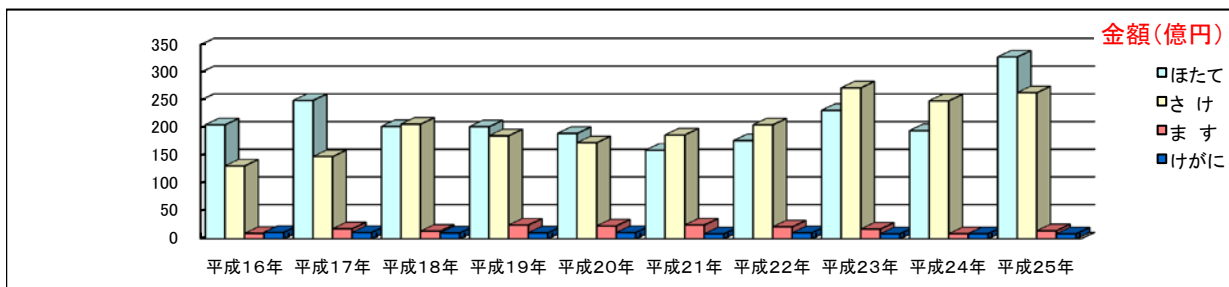
主要魚種の推移



(単位:トン)

数量	平成16年	平成17年	平成18年	平成19年	平成20年	平成21年	平成22年	平成23年	平成24年	平成25年	H25/H16
ほたて	164,194	150,131	142,110	116,662	150,025	161,175	170,694	151,633	165,316	179,701	109.4%
さけ	60,804	59,614	60,454	52,660	39,262	57,780	61,897	57,485	53,572	61,021	100.4%
ほっけ	35,962	21,653	20,563	19,383	34,166	13,190	8,558	6,498	18,049	4,539	12.6%
ます	7,026	9,852	5,927	16,011	7,883	12,978	9,184	6,777	2,612	4,031	57.4%

(資料:北海道水産現勢)



(単位:万円)

金額	平成16年	平成17年	平成18年	平成19年	平成20年	平成21年	平成22年	平成23年	平成24年	平成25年	H25/H16
ほたて	2,055,286	2,495,020	2,025,277	2,020,648	1,899,267	1,597,339	1,770,375	2,316,371	1,950,886	3,278,088	159.5%
さけ	1,313,112	1,481,244	2,067,623	1,857,387	1,732,971	1,871,621	2,054,512	2,721,907	2,488,080	2,635,131	200.7%
ます	96,188	179,984	137,410	246,848	231,594	247,689	214,982	174,973	90,289	144,941	150.7%
けがに	115,660	114,005	104,914	105,779	112,010	88,090	107,861	89,113	90,893	88,267	76.3%

(資料:北海道水産現勢)

《第2 組織の状況》

1 水産業協同組合の組織状況

組合名	所在地	地区	設立年月日	事業年度	組合員数			役員数			
					正	准	計	理事	監事	職員	
沿 海 地 区	ウトロ	〒099-4355 TEL(0152-24-2011) 斜里町ウトロ東117番地	斜里郡、斜里町一円	S 24. 6.20	4~3	164	3	167	9	3	16
	斜里第一	〒099-4111 TEL(0152-23-2141) 斜里町前浜町6番地1	斜里郡	S 24. 5. 9	4~3	171	15	186	9	3	18
	網走	〒093-0032 TEL(0152-43-3121) 網走市港町4番地63	網走市、網走郡 斜里郡	S 24. 8. 1	1~12	267	1	268	13	3	32
	常呂	〒093-0210 TEL(0152-54-2130) 北見市常呂町字常呂691番地	北見市常呂町、 常呂郡佐呂間町	S 24. 8.23	1~12	146	31	177	11	3	46
	佐呂間	〒093-0594 TEL(01587-2-3324) 佐呂間町字富士	常呂郡佐呂間町	S 24. 4.28	1~12	58	9	67	7	3	17
	湧別	〒099-6402 TEL(01586-5-2011) 湧別町曙町9番地の1	紋別郡湧別町(旧上 湧別町の地区を除く)	S 24. 4.30	1~12	180	72	252	11	3	37
	紋別	〒094-8601 TEL(0158-24-2131) 紋別市港町6丁目5番2号	紋別市	S 24. 8. 1	1~12	158	9	167	8	3	53
	沙留	〒098-1941 TEL(0158-83-2211) 興部町字沙留143番地の1	紋別郡興部町	S 24. 6.23	1~12	107	12	119	8	3	23
	雄武	〒098-1702 TEL(0158-84-2531) 雄武町字雄武983番地	紋別郡雄武町	S 38.11. 1	1~12	110	19	129	8	3	26
	計	9組合	-	-	-	1,361	171	1,532	84	27	268
	サロマ湖 養殖	〒093-0216 TEL(0152-54-2050) 北見市常呂町字栄浦国有林97林班地先	北見市常呂町、常呂郡佐 呂間町、紋別郡湧別町(旧上 湧別町の地区を除く)	S 27. 4.10	1~12	382	3	385	16	3	4
計	1組合	-	-	-	382	3	385	16	3	4	
内 水 面	西網走	〒093-0045 TEL(0152-61-3311) 網走市大曲1丁目7番1号	網走市、網走郡	S 24. 7.20	1~12	72	-	72	6	2	5
	計	1組合	-	-	72	-	72	6	2	5	
水 産 加 工 協	網走第一	〒093-0131 TEL(0152-47-2088) 網走市能取港町3丁目2番地	網走市、 北見市常呂町	S 40. 3.10	1~12	41	-	41	4	2	4
	紋別市	〒094-0011 TEL(0158-24-7222) 紋別市港町5丁目3番地の7	紋別市	S 49.12.18	1~12	41	-	41	7	2	6
	雄武	〒098-1702 TEL(0158-84-3247) 雄武町字雄武91番地の5	紋別郡雄武町	S 39. 9.21	1~12	20	-	20	7	2	2
	計	3組合	-	-	-	102	0	102	18	6	12
合 計	14組合	-	-	-	1,917	174	2,091	124	38	289	

漁 業 生 産 組 合	知床	〒099-4355 TEL(0152-24-2603) 斜里町字ウトロ東117番地	斜里郡斜里町ウトロ	S 31. 3.26	4~3	7	-	7	3	2	-
	オコツク	平成26年10月発行 斜里町ウトロ西184番地4	斜里郡斜里町ウトロ	S 38. 8.16	4~3	9	-	9	3	2	-
	ホロモイ	〒099-4111 TEL(0152-23-3592) 斜里町前浜町4番地14	斜里郡	S 38. 8. 6	10~9	7	-	7	3	2	1
	遠音別	〒099-4355 TEL(0152-24-2923) 斜里町字ウトロ東96番地	網走郡、網走市 斜里町	S 38. 4.19	4~3	7	-	7	3	2	-
	斜里	〒099-4113 TEL(0152-23-1191) 斜里町本町15番地9	網走市、網走郡 斜里町	S 38. 7.31	3~2	14	-	14	5	2	-
	斜里真鯉	〒099-4113 TEL(0152-23-3441) 斜里町本町23番地13	斜里郡	S 38. 8.14	2~1	11	-	11	3	2	-
	斜里 日の出	〒099-4111 TEL(0152-23-3236) 斜里町前浜町4番地21	斜里郡	S 38. 8.14	8~7	8	-	8	3	2	2
	枝々幸 共栄	〒098-1821 雄武町大字幌内村枝々幸番外地	雄武町	S 26. 4.14	-	-	-	-	-	-	-
合 計	8組合	-	-	-	63	-	63	23	14	3	

内容はH26事業年度業務報告書を基に作成。役員についてはH27.6月末日現在

事業規模 (千円)					出資金(千円) (一口金額)円	組合長名 就任年月日	専務 常務 理事名	首席職員 職・氏名	正組合 員の日 数下限
貸付金残高	貯金残高	販売取扱高		購買取扱高					
		鮮魚貝	加工品						
1,268,488	7,418,754	2,832,365	9,208	295,205	1,620,250 (10,000)	深山 和彦 H27.6.6	専務 蠣崎 優	参事 野澤 敏雄	従 120
1,260,675	11,911,392	5,170,180	60,877	346,441	1,454,789 (5,500)	狩野 武美 H27.6.13	専務 大川原 忠士	参事 佐藤 唯人	従 120
2,253,228	17,432,712	10,946,135	11,540	327,796	1,487,570 (10,000)	山田 邦雄 H27.3.26	専務 高橋義昭 常務 原 正春	参事 吉田 祐次	従 120
2,825,055	22,875,758	8,229,806	3,553,066	693,567	2,324,573 (1,000)	高桑 康文 H25.3.13	理事 葛西 恭博	参事 葛西 恭博 参事 吉田 恭	営 120
747,074	8,066,884	2,447,014	795,912	997,897	1,151,345 (1,000)	阿部 與志輝 H25.3.12	常務 村山 恭央	-	営 120
2,272,271	4,225,218	6,018,507	2,032,757	1,474,960	2,342,659 (1,000)	石本 武男 H27.3.19	常務 雲津 幸治	参事兼総務部長 森 義文	営 120
2,661,687	15,836,099	9,673,276	1,115,443	784,963	2,795,151 (500)	阿部 滋 H27.3.17	専務 山田 和英	参事 浜 丈也	営 120
1,535,036	9,431,687	4,548,675	589,128	508,485	1,966,134 (1,000)	横内 武久 H27.3.12	専務 富田 和幸	参事兼総務部長 鈴木 精一	営 120
1,399,577	9,435,995	5,696,174	329,422	284,946	1,726,201 (500)	片川 隆市 H26.3.10	専務 稲船 敏一	参事 大美 光弘 参事 安田 将治	営 120
16,223,091	106,634,499	55,562,132	8,497,353	5,714,260	16,868,672	-	-	-	-
-	-	-	-	-	56,807 (1,000)	高桑 康文 H26.3.24	常務 平出 孝幸	-	営 120
-	-	-	-	-	56,807	-	-	-	-
294,539	3,371,964	1,362,666	-	161,990	668,425 (500)	大高 隆吉 H27.3.20	常務 佐々木 昇	-	従 90
294,539	3,371,964	1,362,666	-	161,990	668,425	-	-	-	-
-	-	-	-	-	21,800 (10,000)	松木 一則 H26.3.28	常務 田中 正彦	-	-
-	-	1,695	63,605	36,232	21,500 (100,000)	和田 辰美 H26.3.8	-	-	-
-	-	-	18,020	3,896	10,870 (10,000)	成瀬 義之 H27.3.13	専務 高橋 克美	-	-
-	-	1,695	81,625	40,128	54,170	-	-	-	-
16,517,630	110,006,463	56,926,493	8,578,978	5,916,378	17,648,074	-	-	-	-
-	-	223,781	-	-	52,080 (500)	大瀬初三郎 H25.6.9	-	-	-
-	-	308,096	-	-	13,500 (1,000)	高橋 一三 H24.5.19	-	-	-
-	-	271,427	-	-	30,000 (10,000)	柴田 理一 H24.12.11	-	-	-
-	-	271,427	-	-	18,000 (1,000)	舟生 政男 H25.6.10	-	-	-
-	-	633,324	-	-	34,200 (10,000)	室本 敏博 H24.5.20	-	-	-
-	-	317,090	-	-	7,800 (500)	後藤 正道 H25.4.4	-	-	-
-	-	405,679	-	-	30,160 (10,000)	櫻庭 榮 H25.10.25	-	-	-
-	-	-	-	-	-	-	-	-	事業 停止
0	0	2,430,824	0	0	185,740	-	-	-	-

2 漁業協同組合定款内容一覧表

定款内容	組合名	ウトロ	斜里第一	網走	常呂	佐呂間
第1章 総 則						
組合地区	斜里郡 斜里町一円	斜里郡	網走市 網走郡 斜里郡	北見市常呂町 常呂郡佐呂間町	常呂郡佐呂間町	
組合事務所所在地	斜里町ウトロ	斜里町	網走市	北見市常呂町	佐呂間町	
広告掲載新聞	北海道新聞	北海道新聞	網走タイムズ	北海道新聞	北海道新聞	
第2章 組 合 員						
法18 正組合員資格日数(日)	120	120	120	120	120	
准組合員加入日数(日)	-	-	-	-	-	
第3章 出資経費分担及び積立金						
法19 出資一口金額(円)	10,000	5,500	10,000	1,000	1,000	
出資口数限度(口)	6,000	15,000	5,000	15,000	20,000	
限度金額(千円)	60,000	82,500	50,000	15,000	20,000	
第4章 役 職 員						
法34 役員定数(理事-監事)	9-3	9-3	11-3	11-3	7-3	
組合長資格	-	正組合員	正組合員	-	-	
法35 役員任期(年)	3年	3年	3年	3年	3年	
法45 参事-会計主任(人)	1-1	1-1	若干名-1	2-1	1-1	
第5章 総 会(総代会)						
法47 通常総会日(月)	6月	6月	3月	3月	3月	
総会議決事項	1.定款の変更、2.規約、資源管理規程、信用事業規程及び共済規程の設定・変更及び廃止 5.借入金の最高限度、6.役員の報酬、7.事業報告、剰余金処分案又は損失処理案、8.事業 10.共済契約の条件変更、11.漁業権等物権設定・得喪・変更、12.漁業権等行使規則制定等					
総 代 会	-	-	定款の第46条の2	-	-	
法52 ⑦総代会議決不可事項	1.定款の変更、2.組合の解散・合併、3.事業全部の譲渡、信用又は共済事業の全部の譲渡等、					
総代の選挙方法	-	-	地区ごと選挙	-	-	
法52 ③総代定数、選挙区	-	-	80-5区	-	-	
総代選挙、単連記別	-	-	単 記	-	-	
総代の任期	-	-	3年	-	-	
第6章 業務の執行及び会計						
組合事業年度(月)	4月~3月	4月~3月	1月~12月	1月~12月	1月~12月	
[役員選挙規定]						
選挙の方法	立候補・推薦	立候補・推薦	立候補・推薦	立候補・推薦	立候補・推薦	
投票形式	単 記	単 記	連 記	単 記	単 記	
代理投票	家族成人又は 他の正組合員	家族成人又は 他の正組合員	家族成人又は 他の組合員	家族成人	家族成人又は 他の正組合員	

(平成26年6月現在)

湧 別	紋 別	沙 留	雄 武	サロマ湖養殖	西 網 走
紋別郡湧別町 (合併前の湧別町 の区域)	紋 別 市	紋別郡興部町	紋別郡雄武町	北見市常呂町 常呂郡佐呂間町 紋別郡湧別町(合併前)	網 走 市 網 走 郡
湧 別 町	紋 別 市	興部町字沙留	雄武町字雄武	北見市常呂町	網 走 市
北海道新聞	北海道新聞	北海道新聞	北海道新聞	北海道新聞	北海道新聞
120	120	120	120	120	90
-	-	-	-	-	-
1,000	500	1,000	500	1,000	500
20,000	36,000	25,000	40,000	20,000	20,000
20,000	18,000	25,000	20,000	20,000	10,000
11 - 3	8 - 3	8 - 3	8 - 3	16 - 3	6 - 2
-	-	-	正組合員	-	正組合員
3 年	3 年	3 年	3 年	3 年	3 年
1 - 0	若干人-若干人	1 - 1	2 - 1	1 - 1	1 - 1
3 月	3 月	3 月	3 月	3 月	3 月
、3.事業の運営に関する中長期計画の設定及び変更、4.毎事業年度の事業計画の設定及び変更、 全部の譲渡及び信用事業、共済事業の全部又は一部の譲渡、9.信用事業の全部又は一部の譲受け、 、13.不服訴訟和解、13.団体加入・脱退、14.団体出資えん、15.信用供与限度額の設定					
-	-	-	-	-	-
4.漁業権等物権設定・得喪・変更、5.漁業権行使規則制定・変更・廃止、6.役員・総代選挙					
-	-	-	-	-	-
-	-	-	-	-	-
-	-	-	-	-	-
1月~12月	1月~12月	1月~12月	1月~12月	1月~12月	1月~12月
立候補・推薦	立候補・推薦	立候補・推薦	立候補・推薦	選 任	立候補・推薦
単 記	単 記	単 記	理事3・監事1	賛 否	単 記
家族成人又は 他の正組合員	家族成人又は 他の正組合員	家族成人	家族成人又は 他の正組合員	家族成人又は 他の正組合員	家族成人又は 他の正組合員

※資料:水産課

(注)表中の法は水産業協同組合法を示す。

《第3 水産加工業の状況》

1 ホタテガイ処理加工の状況

ホタテガイ貝毒発生期における処理工場の認定・指定状況

湧別町の下段は上湧別町分

加工場 所在市町村	年度別認定・指定工場数										
	15	16	17	18	19	20	21	22	23	24	25
斜里町	5	5	5	5	3	3	5	5	5	5	5
網走市	19	19	19	19	19	19	15	15	15	15	15
北見市	15	15	16	16	13	12	12	13	13	13	12
佐呂間町	12	12	12	12	13	13	12	12	13	13	13
湧別町	15	15	15	15	18	17	23	23	24	24	24
	9	9	9	9	9	9					
遠軽町	6	6	6	5	6	6	5	5	5	5	5
紋別市	41	43	44	44	42	41	38	40	42	41	39
興部町	10	10	10	10	10	10	9	10	10	10	10
雄武町	29	29	29	29	23	23	23	22	22	20	20
滝上町	1	1	1	1	1	0	0	0	0	0	0
合計	162	164	166	165	157	153	142	145	149	146	143

2 ホタテガイ貝毒の発生状況

(平成26年3月31日現在)

海域	区分	種類	年別	措置		解除年月日	備考
				期間	内容		
オホーツク海南部 (知床岬～雄武)	下痢性	H5年	5月18日～9月3日	自主規制	平成5年9月4日		
			12月11日～9月1日	自主規制	平成6年9月12日		
		H7年	4月19日～7月14日	自粛	平成7年7月15日		
			12月15日～4月4日	自粛	平成8年4月5日		
	麻痺性	H8年	5月11日～11月25日	自粛	平成8年11月26日		
			7月25日～8月8日	自粛		自主規制へ	
	下痢性 麻痺性	H9年	8月9日～11月25日	自主規制	平成8年11月26日		
			4月25日～6月1日	自粛	平成9年6月2日		
	下痢性	H10年	9月11日～11月20日	自主規制	平成9年11月21日		
			H11年	5月23日～7月3日	自粛	平成10年7月4日	
		H12年	H11年	5月14日～7月1日	自粛	平成11年7月2日	
			5月9日～5月11日	自粛		自主規制へ	
	麻痺性	H13年	5月12日～6月30日	自主規制	平成12年7月1日		
			4月18日～6月28日	自粛	平成13年6月29日		
	下痢性	H14年	7月18日～10月10日	自主規制	平成13年10月11日		
			7月25日～10月10日	自粛	平成13年10月11日		
		26年10月	H14年	4月17日～5月24日	自粛	平成14年5月25日	
				7月2日～7月3日	自粛		自主規制へ
	下痢性	H15年	7月4日～12月11日	自主規制	平成14年12月12日		
			7月12日～12月12日	自主規制	平成14年12月13日		
H16年		5月7日～5月22日	自粛		自主規制へ		
		5月23日～6月27日	自主規制	平成15年6月28日			
下痢性 麻痺性	H16年	7月29日～8月29日	自粛	平成15年8月30日			
		5月15日～7月8日	自粛	平成16年7月9日			
	H17年	5月18日～6月29日	自主規制	平成16年6月30日			
		7月21日～8月25日	自粛	平成16年8月26日			
網走北部 (雄武～紋別)	下痢性	H17年	5月14日～6月7日	自粛	平成17年6月8日		
			H18年	5月10日～6月3日	自粛	平成18年6月4日	
	麻痺性	H19年	5月11日～6月7日	自粛	平成19年6月8日		
			6月13日～7月4日	自粛	平成19年7月5日		
	下痢性	H20年	7月24日～9月5日	自粛	平成19年9月6日		
			5月13日～6月25日	自粛	平成20年6月26日		
	下痢性	H21年	4月22日～6月13日	自粛	平成21年6月14日	5/2～6/8 自主規制	
			7月15日～8月6日	自粛	平成21年8月7日		
	下痢性	H22年	3月6日～4月1日	自粛	平成22年4月2日		
			4月23日～7月23日	自粛	平成22年7月24日		
下痢性 麻痺性	H24年	8月13日～9月2日	自粛	平成22年9月3日			
		5月10日～5月23日	自粛	平成24年5月24日			
		7月25日～8月30日	自粛	平成24年8月31日			

(平成26年3月31日現在)

海域	区分	種類	年別	措置		解除年月日	備考	
				期間	内容			
網走中部 (湧別～常呂)	下痢性	H17年	5月14日	～	6月6日	自粛	平成17年6月7日	
		H18年	5月10日	～	6月1日	自粛	平成18年6月2日	
			10月17日	～	11月17日	自粛	平成18年11月18日	
		H18～19年	12月1日	～	1月11日	自粛	平成19年1月11日	
		H19年	4月27日	～	5月1日	自粛		自主規制へ
			5月2日	～	5月30日	自主規制	平成19年5月31日	
		6月13日	～	7月3日	自粛	平成19年7月4日		
		麻痺性	7月17日	～	9月25日	自主規制	平成19年9月26日	
	下痢性	H20年	5月9日	～	5月20日	自粛		自主規制へ
		5月21日	～	6月26日	自主規制	平成20年6月27日		
	下痢性	H21年	5月2日	～	6月12日	自粛	平成21年6月13日	
			7月24日	～	8月28日	自粛	平成21年8月29日	
	下痢性	H22年	8月13日	～	9月2日	自粛	平成22年9月3日	
			9月16日	～	10月14日	自粛	平成22年10月15日	
			11月10日	～	11月30日	自粛	平成22年12月1日	
	麻痺性	H24年	7月25日	～	7月25日	自粛		自主規制へ
7月26日			～	9月5日	自主規制	平成24年9月6日		
網走南部 (網走～ウトロ)	下痢性	H19年	4月18日	～	5月29日	自粛	平成19年5月30日	
			6月29日	～	7月11日	自粛	平成19年7月12日	
		8月28日	～	10月2日	自粛	平成19年10月3日		
	下痢性	H20年	6月14日	～	7月10日	自粛	平成20年7月11日	
			5月9日	～	6月4日	自粛	平成20年6月5日	
	麻痺性	H21年	7月22日	～	8月17日	自粛	平成21年8月18日	
			7月24日	～	8月17日	自主規制	平成24年8月18日	
下痢性	H25年	5月30日	～	6月13日	自粛	平成25年6月14日		
サロマ湖	下痢性	H4年	6月6日	～	8月30日	自主規制	平成4年9月4日	
		H5年	12月17日	～	9月13日	自主規制	平成6年9月14日	
		H7年	12月20日	～	12月22日	自粛		自主規制へ
		H7～8年	12月23日	～	11月25日	自主規制	平成8年11月26日	
		H13年	7月25日	～	8月30日	自粛	平成13年8月31日	
	麻痺性	H14年	7月1日	～	8月13日	自粛	平成14年8月14日	
			6月26日	～	7月11日	自粛	平成15年7月12日	
	下痢性	H15年	8月6日	～		自粛		自主規制へ
			8月7日	～	9月4日	自主規制	平成15年9月5日	
		H18年	7月12日	～	8月2日	自粛	平成18年8月3日	
		H19～20年	12月26日	～	1月16日	自粛	平成20年1月17日	
		H20年	7月1日	～	7月19日	自粛	平成20年7月20日	
			8月26日	～	10月3日	自粛	平成20年10月4日	8/27～9/25 自主規制
			8月27日	～	9月25日	自主規制	平成20年9月26日	
H21～22年		12月2日	～	1月15日	自粛	平成22年1月16日		
H22年		8月13日	～	9月2日	自粛	平成22年9月3日		
H23年	8月11日	～	8月31日	自粛	平成23年9月1日			
H24年	1月11日	～	6月20日	自粛	平成24年6月21日			
能取湖	下痢性	H11年	4月24日	～	6月23日	自粛	平成11年6月24日	
		H21年	5月12日	～		自粛		自主規制へ
			5月13日	～	6月10日	自主規制	平成21年6月11日	
		H23年	7月21日	～	8月11日	自粛	平成23年8月12日	
		H25年	5月30日	～	6月13日	自粛	平成25年6月14日	

※平成17年4月1日以降:オホーツク南部海域→3海域に細分化(網走北部、網走中部、網走南部)

※自粛及び自主規制中は、内蔵を除去し貝柱および外とう膜のみの加工製品(ボイル・缶詰製品含)として出荷する。

(注)・麻痺性貝毒

自 粛 3～4Mu未満(中腸腺を含むムキ身1g当たり)(中腸腺1g当たり20Mu以上でも自粛となる)

自主規制 4Mu以上(中腸腺を含むムキ身1g当たり)

・下痢性貝毒

自 粛 0.025～0.05Mu未満(中腸腺を含むムキ身1g当たり)

自主規制 0.05Mu以上(中腸腺を含むムキ身1g当たり)

《第4 漁業生産の状況》

1 平成25年市町村別魚種別生産高

魚種名	市町名		斜里町		網走市		北見市		佐呂間町	
	数量	金額	数量	金額	数量	金額	数量	金額	数量	金額
にしん	1	64	21	6,091	14	3,065	2	300		
まいわし	0	11	0	42	-	-	1	18		
かたくちいわし	-	-	-	-	0	14	0	17		
さけ	24,921	10,792,035	15,413	6,686,108	6,569	2,852,139	1,361	560,628		
ます	1,131	425,959	843	309,742	517	177,185	162	54,956		
たら	19	5,439	680	129,732	10	244	0	4		
すけとうだら	16	480	14,607	626,370	-	-	-	-		
こまい	3	134	15	1,677	12	454	0	10		
ほっけ	426	48,613	1,022	113,455	288	24,659	10	552		
さば	0	10	-	-	0	1	-	-		
さんま	-	-	-	-	-	-	-	-		
ひらめ	-	-	-	-	-	-	-	-		
まがれい	4	822	7	1,611	10	1,995	0	111		
ひれぐろ	1	269	326	81,275	-	-	-	-		
すながれい	3	231	1	146	3	208	0	6		
そうはち	9	337	10	1,561	4	324	0	3		
あかがれい	0	17	10	3,139	-	-	-	-		
くろがしらがれい	23	5,546	88	32,339	64	13,732	17	3,844		
まつかわ	0	292	0	50	-	-	-	-		
その他のかれい類	52	6,897	52	10,381	7	809	3	211		
めぬけ	1	1,144	1	885	-	-	-	-		
きちじ	111	335,242	121	612,396	-	-	-	-		
まぐろ	1	957	0	33	0	55	-	-		
ぶり	194	27,581	-	-	63	6,211	-	-		
さめ類	0	0	0	1	0	1	-	-		
いかなご	-	-	-	-	-	-	-	-		
はたはた	3	2,108	1	531	-	-	-	-		
あいなめ	0	18	1	43	2	45	-	-		
そい類	5	755	8	3,377	13	892	1	57		
その他の魚類	120	13,062	2,105	63,950	66	5,329	48	3,969		
するめいか	169	36,169	3,247	931,407	256	66,125	23	4,984		
やりいか	-	-	-	-	0	1	-	-		
その他のいか類	1	19	-	-	0	19	0	27		
みずだこ	189	118,572	241	162,167	75	43,699	-	-		
やなぎだこ	0	50	70	10,235	7	925	-	-		
なまこ	23	107,284	6	11,987	1	949	1	768		
たらばがに	-	-	7	9,054	-	-	-	-		
毛がに	49	55,989	67	85,298	56	87,568	-	-		
ずわいがに	-	-	121	47,432	-	-	-	-		
その他のかに	-	-	229	125,397	0	120	0	11		
えぞばふんうに	1	11,853	5	68,001	1	4,154	2	10,935		
ほっかいえび	0	217	17	46,538	19	71,918	30	125,759		
ほっこくあかえび	-	-	-	-	-	-	-	-		
とやまえび	-	-	-	-	-	-	-	-		
その他のえび類	-	-	-	-	-	-	-	-		
その他の水産動物	0	2	1	204	0	1	-	-		
ほたて貝	168	21,976	17,380	2,848,991	39,743	7,364,970	11,852	2,368,487		
ほっき貝(うばがい)	37	18,050	79	40,582	3	1,085	2	771		
かき類	-	-	-	-	44	91,107	68	117,817		
つぶ類	31	8,987	29	3,327	84	3,953	8	510		
あさり	-	-	3	1,142	-	-	-	-		
ばかがい	-	-	-	-	-	-	-	-		
いがい	-	-	-	-	-	-	-	-		
その他の貝類	12	2,296	59	11,613	22	909	-	-		
こんぶ	-	-	-	-	-	-	-	-		
その他の海藻類	1	921	1	604	-	-	0	1,848		
くじら	-	-	-	-	-	-	-	-		
合計	27,725	12,050,408	56,893	13,088,912	47,955	10,824,865	13,593	3,256,604		

(数量:トン、金額:千円)

湧別町		紋別市		興部町		雄武町		合計	
数量	金額	数量	金額	数量	金額	数量	金額	数量	金額
167	29,999	1,227	72,867	0	11	0	19	1,431	112,416
0	1	1	43	-	-	-	-	2	115
-	-	-	-	-	-	-	-	1	31
2,576	1,081,820	4,495	1,911,322	2,676	1,155,682	3,009	1,311,574	61,021	26,351,307
311	108,781	509	173,800	290	102,452	268	96,530	4,031	1,449,406
27	718	670	69,871	2	124	0	41	1,409	206,173
-	-	15,366	503,102	0	1	-	-	29,989	1,129,952
20	711	20	643	0	7	1	46	72	3,682
767	56,077	1,890	150,491	84	4,180	52	3,269	4,539	401,295
-	-	0	0	0	1	-	-	0	12
-	-	-	-	-	-	0	18	0	18
-	-	0	2	0	5	-	-	0	7
22	7,297	200	55,121	91	17,255	70	14,115	404	98,328
0	19	277	43,292	-	-	0	2	604	124,856
2	132	12	1,084	1	27	2	52	24	1,886
6	220	30	1,965	3	100	3	224	64	4,735
-	-	167	40,528	-	-	-	-	178	43,683
101	26,970	103	26,854	89	24,541	87	22,927	572	156,752
-	-	0	105	-	-	-	-	0	448
4	580	45	9,605	12	2,603	19	3,415	192	34,502
-	-	0	2	-	-	-	-	2	2,030
-	-	-	-	-	-	-	-	232	947,638
-	-	0	1	-	-	-	-	1	1,045
-	-	13	2,049	21	1,475	60	4,304	351	41,621
-	-	0	19	0	2	0	2	1	24
-	-	-	-	-	-	-	-	-	-
-	-	0	11	-	-	0	7	4	2,657
0	7	0	2	-	-	-	-	3	114
27	3,532	23	3,629	14	1,754	16	1,022	108	15,017
106	6,961	1,085	64,139	41	3,724	55	2,597	3,626	163,732
908	201,783	4,379	1,257,084	2,487	573,645	2,322	486,810	13,791	3,558,007
-	-	0	187	0	18	-	-	0	206
-	-	-	-	-	-	-	-	1	65
28	16,517	111	48,244	55	30,426	214	130,158	914	549,783
1	281	-	-	0	38	2	346	81	11,875
6	25,902	42	99,652	6	17,657	46	157,969	129	422,169
-	-	37	53,225	0	63	20	13,626	64	75,968
51	89,615	76	107,369	63	106,367	172	350,469	535	882,674
-	-	26	11,783	-	-	-	-	147	59,215
1	711	3	1,464	-	-	-	-	234	127,704
3	24,995	0	1,168	0	1,500	4	36,718	17	159,324
34	126,236	0	302	-	-	0	283	100	371,253
-	-	2	2,304	-	-	-	-	2	2,304
-	-	54	197,620	-	-	-	-	54	197,620
-	-	0	285	-	-	-	-	0	285
0	2	-	-	1	15	-	-	2	226
39,268	7,075,388	38,081	6,885,737	17,832	3,270,904	15,376	2,944,423	179,701	32,780,875
85	33,543	55	21,251	8	2,830	19	8,953	287	127,065
194	379,749	-	-	-	-	-	-	306	588,673
43	2,771	68	18,701	48	2,992	6	820	318	42,060
0	173	-	-	-	-	-	-	4	1,315
-	-	-	-	-	-	-	-	-	-
-	-	-	-	-	-	-	-	-	-
16	754	-	-	-	-	-	-	108	15,572
-	-	5	9,067	12	33,127	98	265,230	115	307,424
-	-	-	-	-	-	-	-	2	3,373
-	-	1	275	-	-	-	-	1	275
44,775	9,302,244	69,073	11,846,265	23,837	5,353,526	21,918	5,855,967	305,770	71,578,791

(資料:北海道水産現勢)

《第5 漁港の整備状況》

1 漁港関係事業計画並びに実績

区分			第1次整備計画	第2次整備計画	第3次整備計画	第4次整備計画	第5次整備計画	第6次整備計画	第7次整備計画	第8次整備計画	第9次整備計画
漁港	種別	指定年月日	S26～29年	S30～37年	S38～43年	S44～47年	S48～51年	S52～56年	S57～62年	S63～H5年	H6～12年
ウトロ	4	26.6.29	101,525	242,220	361,818	385,600	761,810	1,749,300	4,635,876	6,440,058	9,633,243
							3,066	1,720	10,560	26,395	26,017
知布泊	1	28.12.28		7,230	14,915	217,149	686,690	2,082,318	149,800	200,000	294,000
			4,500	2,640		1,100	6,660	36,880	50,419	83,773	
斜里	2	27.10.6		31,500	166,720	323,361	184,530	1,054,000	3,009,129	3,032,995	4,724,190
								6,580	95,070	124,015	225,663
鱒浦	1	26.6.29	3,860	88,371	18,822		44,870	697,605	722,532		
			2,120		2,590	2,963		2,760	26,798	8,018	9,333
能取	4	44.1.11				1,019,447	5,250,850	7,372,782	5,112,830	2,250,270	506,270
							3,100	2,730	4,980	32,116	91,699
呼人	1	57.10.8							5,580	636,152	1,467,350
										3,224	
常呂	2	26.6.29	59,686	109,081	227,071	188,119	39,950	95,000	2,037,752	16,000	2,478,976
				262		795	2,940			10,226	25,904
常呂河口	1	27.10.6		500	5,572		44,869	50,000		399,998	306,875
						1,000	9,950	10,394		9,523	32,942
栄浦	1	36.8.25		8,400	10,165	9,870	13,287	67,308	536,932	2,255,458	1,846,781
				1,150		7,777	1,000	26,932	33,480	27,186	24,526
サロマ湖	4	63.3.31								2,588,520	7,842,950
浜佐呂間	1	36.8.25		8,500	5,860	13,894	71,583	374,311	795,239		295,000
						2,980	9,730		26,310	12,753	14,781
富富士	1	26.6.29	41,680	55,575	19,643	24,120	160,446	1,006,391	1,001,484	2,205,321	4,121,900
			3,000		515		2,950	680	10,960	17,120	3,470
芭露	1	57.10.8							100,000	229,954	986,047
									34,356	34,217	45,190
登栄床	1	26.6.29	19,552	28,054	31,827	57,647	341,222	796,979	60,605	36,310	55,396
				1,200					74,080	12,598	34,029
湧別	1	27.10.6		53,800	218,580	325,603	299,157	391,000	2,235,695	3,477,787	3,866,166
	2	57.2.1									
			4,500				12,051	4,970	43,934	118,762	297,036
沙留	1	27.10.6		36,900	249,322	305,353	60,838	392,497	2,732,060	2,259,900	
	2	37.1.30	4,180				10,348	700	44,973	30,317	67,901
興部	1	37.2.17		7,200		19,975	92,835	444,000	2,234,665	185,290	441,300
					693	9,440	600			50,774	194,159
沢木	1	26.10.17		18,000	17,182		104,919	568,682	609,669	823,540	
					2,390	3,760	280		2,000	17,892	26,016
雄武	2	27.11.24		7,500	97,968	282,738	44,910	14,880	50,000	49,850	100,000
			5,000	587		2,500		1,200	23,154	26,707	20,947
元稲府	4	26.6.29	108,000	126,800	97,490	90,200	623,790	1,920,000	40,320	2,860,910	3,837,680
						510		3,720			807
幌内	1	28.12.28		6,300	117,190	37,933	23,990	5,980	29,890	455,000	56,340
							4,910	5,772	19,131	3,262	30,209

(第1～9次計画事業名)

特定(広域・地域)	—	(修 築)
一般(広域・地域)	—	(改 修)
機能高度化	—	(局部改良)
活性化対策	—	(高度利用)
きめ細かな交付金	—	
機能保全事業	—	
道単事業	—	(道単事業)

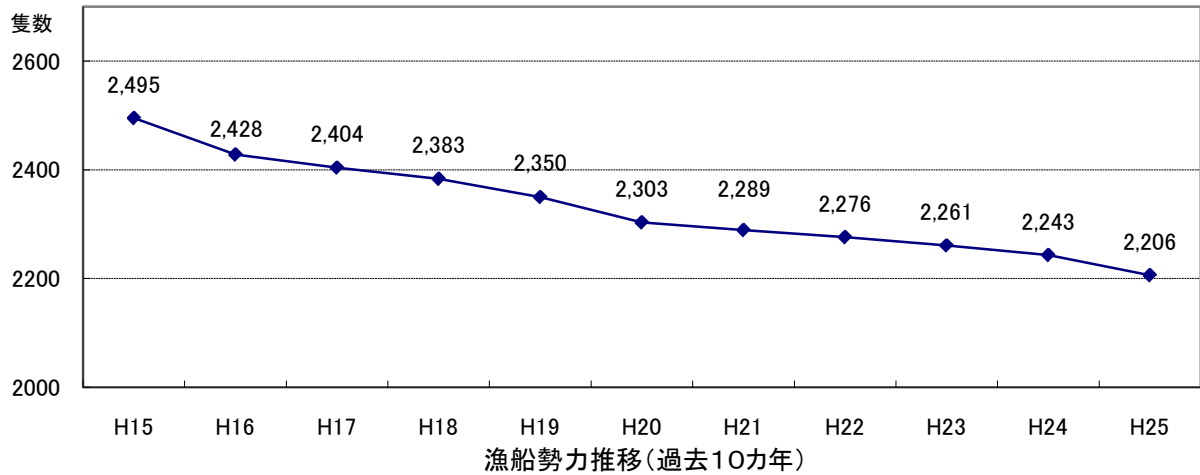
(単位:千円)

水産基盤整備計画												
13年	14年	15年	16年	17年	18年	19年	20年	21年	22年	23年	24年	25年
831,800	1,664,200	788,600	898,374	1,057,480	681,617	1,088,382	2,291,183	1,885,426	1,901,672	1,013,800	1,356,192	2,126,252
1,280		733	5,462	14,116	1,067	11,389	1,005	825	617	1,964		434
14,335	24,410	9,593	4,114	4,830	15,298	9,924	8,411	263	10,235	768	6,226	1,370
		25,501	11,040	109,490	363,977	258,000	291,732	402,570	335,643	268,185	484,484	529,239
25,701	13,977	25,329	15,265	14,602	16,252	14,942	11,758		543	24,979	39,659	6,720
											14,291	13,545
1,333	4,284		1,157	1,773	1,274	470	218	864	1,093	544	1,366	2,504
	79,900	269,600	257,662	600,286	23,440	204,800	424,633	785,763	150,183	225,637	912,097	25,000
21,313	5,229	3,876	1,029	7,245	5,696		1,089	259	4,657	317		10,000
										4,206	936	2,309
749,511	234,098	290,044	248,016	276,707	245,518	239,861	262,703	105,525	116,057			
								107	205			121
563,789	426,942	533,315	669,390	640,217	234,780	110,580	46,190	187,646	398,097	169,406	248,810	545,275
										5,586		
17,234	20,261	12,781	16,441	19,953	16,395	18,167	7,876	10,661	10,449	11,084	13,234	9,114
11,907	12,258		6,185	2,451	4,080	4,515				3,045		
14,779			367	1,953	3,820	1,748	2,579	968	24,763	395	9,377	146
1,107,700	1,178,200	968,300	688,033	260,572	317,280	534,300	689,270	526,543	342,727	145,557	144,625	284,458
				620		469	630	255		20,811	9,814	1,890
151,823									38,735	36,446	47,807	18,000
	743	49	174	4,132	1,911	977	4,602	567	1,907	13,456		
										271		
502,912	321,942	292,809	229,230	391,902	306,359	290,033	397,845	765,257	645,069	423,906	366,525	702,912
									4,977			171,885
827	2,858	18,557	5,618	1,040	861	14,774	20,556	48,214	3,947	1,764		2,889
453,709	396,499	409,471	486,205	640,415	447,076	373,775	621,577					
19,404	14,319	12,755	14,784	10,185	10,733	4,620	987	840	330			
	39,803	89,504	44,346									
2,104			1,876	1,180		447	1,523	1,170	994	3,893		638
657,194	562,677	524,731	458,223	136,868	69,678	321,010	172,127	812,223	492,146	600,261	76,272	506,363
										1,638	415,496	
15,971	10,290	18,284	34,153	15,236	32,860	4,795	18,007	18,991	38,634	26,473	17,883	10,332
				80,294						4,200		3,759
21,755	14,857	1,995	15,425	2,648	318	2,720	7,681	759	7,479	563	987	11,623
	39,720	33,479	146,832	132,647	121,422	147,143	103,575	291,439	214,317	127,659		
									11,109	10,609	134,684	
36,209	25,820	16,895	6,174	19,304	5,225	4,005	13,633	3,539	5,600	25,974	28,681	24,791
31,788	99,239	154,935	182,175	173,471	162,026	174,572	62,223	27,825	82,768	102,638	181,524	51,020
406			1,622	656	445		717		448	1,773	30,366	970
838,908	518,925	540,335	484,460	589,775	502,068	481,411	234,670	300,889	245,766		377,255	1,205,788
326			1,044	743	2,292		2,496		1,273	1,920	225,015	
743,100	689,200	391,300	346,290	221,130	253,066	414,600	313,000	278,093	410,529	166,667	302,880	578,445
		919	4,857	2,489		1,754			411	552		1,075
						10,000	52,668	142,590	148,302	96,947	48,290	
		767	7,585	1,689		8,001		915		51	3,476	1,265

※資料:水産課

2 漁船勢力

(平成25年12月31日現在)



(1) 海水漁船

(単位:隻)

階層別		無動力	1t未満	1t以上	3t以上	5t以上	10t以上	15t以上	20t以上	30t以上	50t以上	100t以上	200t以上	動力計	合計
市町村	漁協別			3t未満	5t未満	10t未満	15t未満	20t未満	30t未満	50t未満	100t未満	200t未満			
雄武町	雄武		173	126	3	13	36	8						359	359
興部町	沙留	1	29	98	11	35	23	3						199	200
紋別市	紋別		18	70	23	21	37	8				6		183	183
湧別町	湧別		30	174	148	11	25	5						393	393
佐呂間町	佐呂間	1	3	50	54		4	1						112	113
	常呂		1	28	27	3								59	59
北見市	常呂		2	111	99	25	21	7						265	265
小清水町	網走		2											2	2
網走市	網走		56	113	9	2	24	15		3		3		225	225
	西網走		20	152	37	4								213	213
大空町	西網走		2											2	2
斜里町	斜里第一		21	34	14	2	7	21						99	99
	ウトロ		16	33	6	4	2	19						80	80
計		2	373	989	431	120	179	87	0	3	0	9	0	2191	2193
非漁協組合員 (官公庁船含む)			4	2				2		1				9	9
合計		2	377	991	431	120	179	89	0	4	0	9	0	2200	2202

(2) 淡水漁船

(単位:隻)

階層別		無動力	1t未満	1t以上	3t以上	5t以上	10t以上	15t以上	20t以上	30t以上	50t以上	100t以上	200t以上	動力計	合計
市町村	漁協別			3t未満	5t未満	6t以上	15t未満	20t未満	30t未満	50t未満	100t未満	200t未満			
非漁協組合員 (官公庁船含む)				3	1									4	4

※参考:北海道漁船統計表

《第6 海面漁業の状況》

1 漁業権免許状況

(1) 定置漁業権の内容

① さげ定置漁業権免許統数内訳及び漁期一覧表(第13次存続期間:平成30年12月31日まで)

漁協名	統数	単独			共同			漁業権番号	漁業時期	操業期間		
		漁協	個人	法人	個人と個人	法人と法人	法人と個人			陸網	中網	沖網
雄武	8	-	-	-	8	-	-	雄さげ定第1~8号	7.15~12.25	9.3~11.30	-	9.8~11.30
沙留	11	2	-	-	9	-	-	興さげ定第1~9号 興小さげ定第1,2号	8.29~11.20	9.3~11.20	-	-
紋別	9	-	-	-	9	-	-	紋さげ定第1~7号 紋小さげ定第1,2号	7.15~12.25 8.29~11.20	9.3~11.30 9.3~11.20	-	9.8~11.30
湧別	5	5	-	-	-	-	-	湧さげ定第1,3,4号 湧さげ定第2号 湧小さげ定第1号	8.1~12.15 8.30~11.20 8.30~11.20	9.4~11.30 9.4~11.15 9.4~11.15	9.8~11.30 9.9~11.30 9.9~11.15	9.10~11.30 9.9~11.30 9.9~11.15
佐呂間	2	-	-	-	2	-	-	常さげ定第1号 常小さげ定第1号	8.1~12.15 8.30~11.20	9.4~11.30 9.4~11.15	9.8~11.30	9.10~11.30 9.9~11.15
常呂	9	-	-	-	9	-	-	常さげ定第2,4~8号 常さげ定第3号 常小さげ定第2,3号	8.1~12.15 8.30~11.20 8.30~11.20	9.4~11.30 9.4~11.15 9.4~11.15	9.8~11.30	9.10~11.30 9.9~11.30 9.9~11.30
網走	13	-	-	-	13	-	-	網さげ定第1,2,4~8号 網さげ定第3号 小清さげ定第1,3号 小清小さげ定第2,4号 網小さげ定第1号	8.1~12.10 8.30~11.20 8.30~11.20 8.30~11.20 9.1~11.20	9.6~11.30 9.6~11.30 9.10~11.30 9.10~11.30 9.6~11.15	9.10~11.30 9.11~11.30 9.12~11.30 9.11~11.30	9.12~11.30 9.11~11.30 9.12~11.30 9.11~11.30
斜里第一	15	-	-	11	-	2	2	小清小さげ定第5,6号 斜さげ定第1~6号 斜さげ・ほっけ定第1,2号 斜さげ定第7~9号 斜さげ・ほっけ定第10,13号	6.1~12.10 4.25~12.10 6.1~12.5 4.25~12.5	9.6~11.30 5.1~7.31 9.6~11.30 9.7~11.25 9.7~11.25	9.10~11.30 5.1~7.31 9.10~11.30 9.11~11.25 9.11~11.25	9.12~11.30 5.1~7.31 9.12~11.30 9.13~11.25 9.13~11.25
ウトロ	9	-	-	9	-	-	-	斜さげ・ほっけ定第3~9,12,14号 斜さげ・ほっけ定第11号	4.25~12.5 "	9.7~11.25 "	9.11~11.25 "	9.13~11.25 5.1~7.31 9.12~11.25
合計	82	7	0	21	50	2	2					

② 第13次さげます定置漁業権免許統数内訳及び漁期一覧表(第13次存続期間:平成30年12月31日まで)

漁協名	統数	単独			共同			漁業権番号	操業期間
		漁協	個人	法人	個人と個人	法人と法人	法人と個人		
雄武	14	-	-	-	14	-	-	雄さげ・ます定第1~14号	9.1~9.15
沙留	13	-	-	-	13	-	-	興さげ・ます定第1~3号	"
紋別	12	-	-	-	12	-	-	紋さげ・ます定第1~12号	"
湧別	7	-	-	-	7	-	-	湧さげ・ます定第1~8号	9.1~9.12
佐呂間	4	-	-	-	4	-	-	常さげ・ます定第1~4号	"
常呂	17	-	6	-	11	-	-	常さげ・ます定第5~8号,11~16号(専業) 同 第9,10,17~21号(兼業)	" 9.1~9.3
網走	27	-	-	-	27	-	-	網さげ・ます定第1~27号	9.1~9.8
斜里第一	36	-	-	28	4	2	2	斜さげ・ます定第15~19号(専業) 同 第1~14,20~36号(兼業)	9.1~9.10 9.1~9.8
ウトロ	36	-	-	34	2	-	-	宇さげ・ます定第6~7号(専業) 同 第1~5,8~36号(兼業)	9.1~9.10 9.1~9.8
合計	166	0	6	62	94	2	2		

(2) 海面共同漁業権、海面区画漁業権の内容

① 海面共同漁業権(第一種)(第7次免許期間:平成25年9月1日~平成35年8月31日)

《外海》

漁業権番号	第1号	第2号	第3・4号	第5号	第6号	第7号	第8号
漁業権者	雄武	沙留	紋別	湧別	佐呂間 常呂	網走	斜里第一 ウトロ
こんぶ	○	○	○	-	-	○	○
のり	○	-	○	-	-	○	○
ふのり	-	○	-	-	-	○	○
もずく	○	○	○	-	-	○	○
あさり	○	○	-	-	-	○	-
えぞばかがい	○	○	○	○	○	○	○
さらがい	-	-	-	-	-	○	○
つぶ	○	○	○	○	○	○	○
ほっかがい	○	○	○	○	○	○	○
うに	○	○	○	○	○	○	○
えむし	○	○	○	-	-	○	○
なまこ	-	○	○	○	-	○	○
ほくかいえび	○	-	○	-	-	○	○

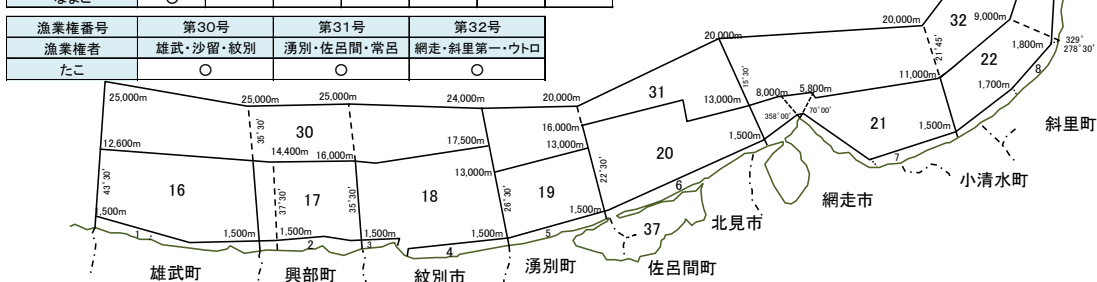
漁業権番号	第16号	第17号	第18号	第19号	第20号	第21号	第22号
漁業権者	雄武	沙留	紋別	湧別	佐呂間 常呂	網走	斜里第一 ウトロ
ほたてがい	○	○	○	○	○	○	○
えぞきんちやくがい	○	○	○	○	○	○	○
ほや	-	-	-	-	-	-	○
なまこ	○	-	-	-	-	-	-

漁業権番号	第30号	第31号	第32号
漁業権者	雄武・沙留・紋別	湧別・佐呂間・常呂	網走・斜里第一・ウトロ
たこ	○	○	○

《サロマ湖内》

漁業権番号	第37号
漁業権者	湧別・佐呂間・常呂
おごり	○
こんぶ	○
あさり	○
つぶ	○
ほたてがい	○
うに	○
なまこ	○
ほくかいえび	○

《海面共同漁業権漁場図(第一種)》



②海面共同漁業権(第二・三種)(第7次免許期間:平成25年9月1日~平成35年8月31日)

《外海》

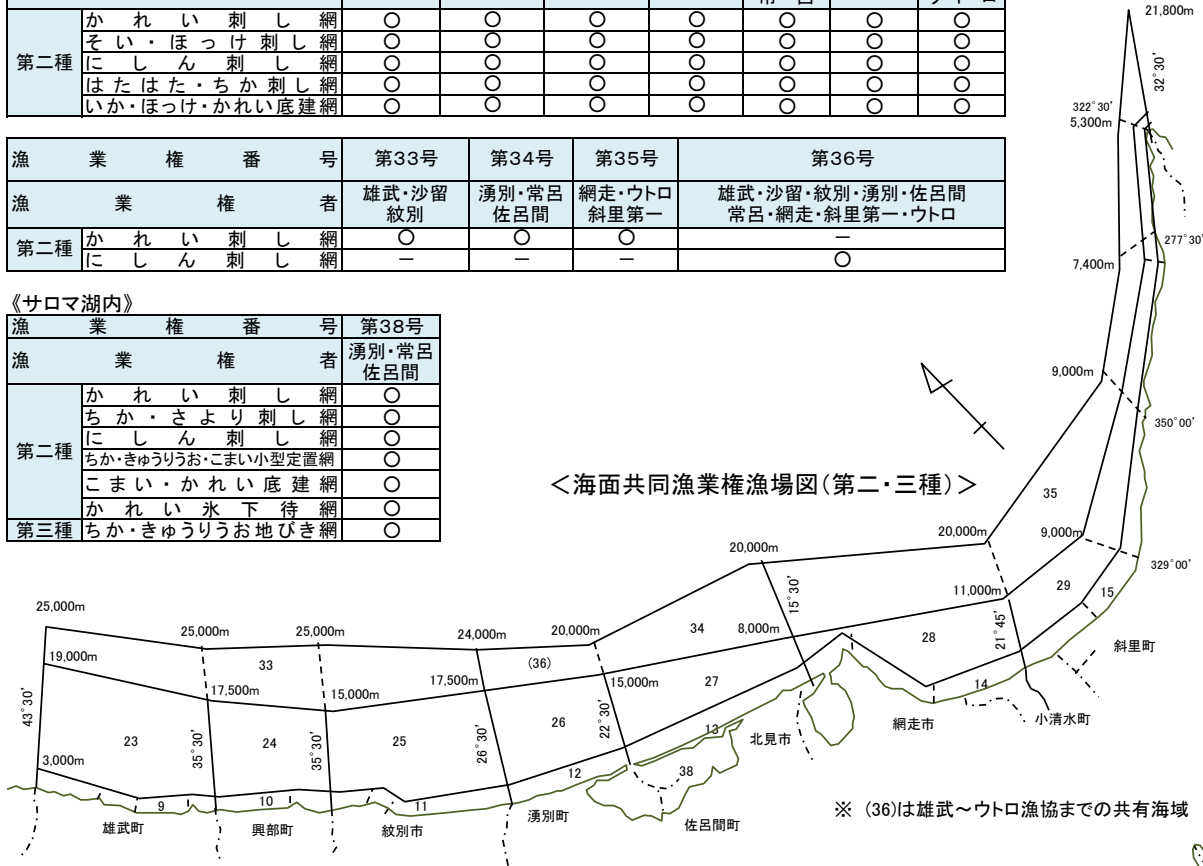
漁業権番号	第9号	第10号	第11号	第12号	第13号	第14号	第15号
漁業権者	雄武	沙留	紋別	湧別	佐呂間常呂	網走	斜里第一ウトロ
第二種	いわし・ます・にしん小型定置網	○	○	○	○	○	○
	ます小型定置網	○	○	○	○	○	○
第三種	ちか・いかなご地びき網	○	○	○	○	○	○

漁業権番号	第23号	第24号	第25号	第26号	第27号	第28号	第29号
漁業権者	雄武	沙留	紋別	湧別	佐呂間常呂	網走	斜里第一ウトロ
第二種	かれい刺し網	○	○	○	○	○	○
	そい・ほっけ刺し網	○	○	○	○	○	○
	にしん刺し網	○	○	○	○	○	○
	はたはた・ちか刺し網	○	○	○	○	○	○
	いか・ほっけ・かれい底建網	○	○	○	○	○	○

漁業権番号	第33号	第34号	第35号	第36号
漁業権者	雄武・沙留 紋別	湧別・常呂 佐呂間	網走・ウトロ 斜里第一	雄武・沙留・紋別・湧別・佐呂間 常呂・網走・斜里第一・ウトロ
第二種	かれい刺し網	○	○	○
	にしん刺し網	—	—	○

《サロマ湖内》

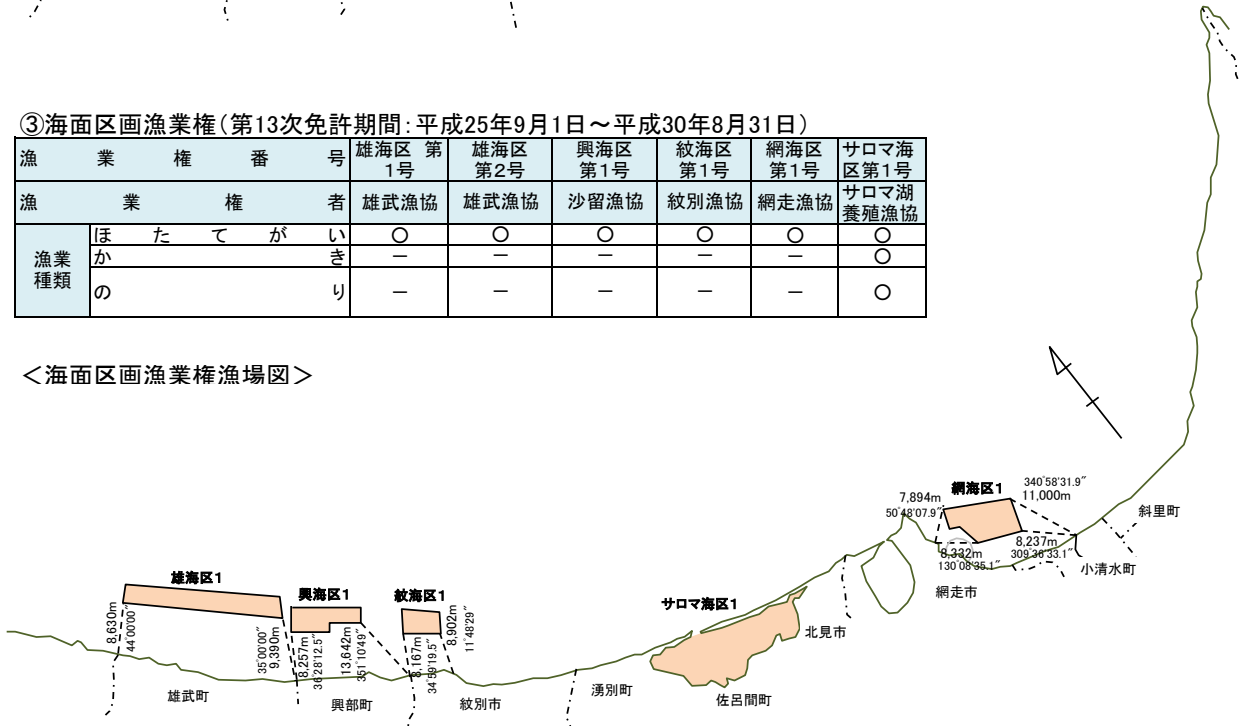
漁業権番号	第38号
漁業権者	湧別・常呂 佐呂間
第二種	かれい刺し網
	ちか・さより刺し網
	にしん刺し網
	ちか・きゅうりうおこまい小型定置網
	こまい・かれい底建網
	かれい氷下待網
第三種	ちか・きゅうりうお地びき網



③海面区画漁業権(第13次免許期間:平成25年9月1日~平成30年8月31日)

漁業権番号	雄海区第1号	雄海区第2号	興海区第1号	紋海区第1号	網海区第1号	サロマ海区第1号
漁業権者	雄武漁協	雄武漁協	沙留漁協	紋別漁協	網走漁協	サロマ湖養殖漁協
漁業種類	ほたてがいきり	—	—	—	—	○

《海面区画漁業権漁場図》



2 共同及び区画漁業の行使状況

(1)平成25年度海面共同漁業権行使数(第6次免許:平成25年12月31日現在)
《外海》(網海共第1号～第36号)

漁業種類	雄	沙	紋	湧	佐	常	網	斜	ウ	合	
	武	留	別	別	呂	呂	走	里	ト	計	
こんぶ	76	49	19	—	—	—	20	3	10	177	
のり	0	—	0	—	—	—	2	0	6	8	
ふのり	—	16	—	—	—	—	9	5	32	62	
もずく	12	9	0	—	—	—	56	1	10	88	
あさり	0	30	—	—	—	—	72	—	—	102	
えぞばかがい	5	3	5	13	3	6	7	5	0	47	
さらがし	—	—	—	—	—	—	7	5	0	12	
つば	50	10	15	0	0	5	18	4	3	105	
ほっきがい	5	3	5	13	3	6	7	5	0	47	
うに	70	10	7	0	0	0	13	3	8	111	
えむし	0	0	2	—	—	—	13	0	1	16	
なまこ	9	8	2	0	0	0	15	3	5	42	
ほくかいえび	75	—	0	—	—	—	19	1	17	112	
ほや	—	—	—	—	—	—	—	2	—	2	
ほたて	10	9	14	12	4	13	9	2	0	73	
えぞきんちゃくがい	10	9	14	12	4	13	9	2	0	73	
たこ(30-32号)	134	47	27	13	0	13	8	12	31	285	
いわし・ます・にしん小型定置	0	11	20	12	3	12	37	24	8	127	
ます小型定置	24	13	20	12	5	17	14	57	57	219	
かれい刺し網	46	39	13	20	20	27	66	9	12	252	
かれい刺し網(33-35号)	0	0	0	0	0	0	0	3	0	3	
そい・ほっけ刺し網	4	11	0	0	0	0	9	49	11	6	90
にしん刺し網	32	37	36	55	30	51	73	7	0	321	
にしん刺し網(36号)	0	3	0	0	1	1	17	0	0	22	
はたはた・ちか刺し網	35	26	4	1	0	2	40	5	1	114	
いか・ほっけ・かれい底建網	31	30	36	16	2	24	3	0	0	142	
ちか・いかなご地びき網	0	7	0	0	0	1	—	—	—	8	
はたはた・ちか地びき網	—	—	—	—	—	—	32	4	0	36	

《サロマ湖内》(網海共第37号)

漁業種類	湧	佐	常	合
	別	呂	呂	計
おごのり	0	0	0	0
こんぶ	0	0	0	0
あさり	14	0	6	20
つば	2	2	2	6
ほたてがい	0	0	0	0
うに	18	25	8	51
なまこ	0	0	0	0
ほくかいえび	47	30	44	121

《サロマ湖内》(網海共第38号)

漁業種類	湧	佐	常	合
	別	呂	呂	計
かれい刺し網	36	20	17	73
ちか・さより刺し網	37	50	25	112
にしん刺し網	43	50	66	159
ちか・きゅうりうお・こまい小型定置網	37	35	39	111
こまい・かれい底建網	0	0	0	0
かれい氷下待網	36	50	20	106
ちか・きゅうりうお地びき網	0	0	0	0

(2)平成25年海面区画漁業権行使数(第12次免許:平成25年12月31日現在)

	雄武漁協	沙留漁協	紋別漁協	網走漁協	サロマ湖養殖漁協	合計
ほたてがい	34	6	1	13	392	446
かき	—	—	—	—	239	239
のり	—	—	—	—	1	1

3 漁業許可状況

(平成25年1月1日～平成25年12月31日)

漁業種類	雄武	沙留	紋別	湧別	佐呂間	常呂	網走	斜里第一	ウトロ	合計
	遠洋底びき網									
沖合底びき網							3			7
中型さけ・ます流し網				4						1
さんま(北太平洋)				1						2
いかつり				2						2
すけとうだらはえなわ							5			5
すけとうだら刺し網				1			10			11
ほっけ刺し網							1			1
かに固定式刺し網	12		9	10			3			34
けがにかご	11		8	8		4	4		1	43
いるか突棒				3						3
にしん刺し網	17			16			4			37
すけとうだら刺し網							3			3
たら刺し網							5			5
はえなわ				9			5			14
きちじはえなわ							5			5
きちじ刺し網									2	2
さんま(オホーツク)	37		27	37		2	3		4	110
潜水器			8	2				1	2	13
ほたてがい桁網	10		9	14		3	13	9	2	72
ほっきがい桁網	5		3	5		3	6	7	5	47
うに桁網						4	8			22
なまこ桁網	9							1		10
ほや桁網								2		2
機船船びき網							12			12
いかつり(小型)	10		2	5		1	20		7	48
つばかご								2		2

(※起業の認可を含む)

4 漁業種類別操業期間

漁業種類別	月別												備考
	1	2	3	4	5	6	7	8	9	10	11	12	
さけ定置										—	—		
小型定置網				—	—	—	—	—	—	—			
底建網					—	—	—	—	—	—	—	—	—
沖合底びき網	—	—	—	—	—	—	—	—	—	—	—	—	—
ほたてがいた網				—	—	—	—	—	—	—	—	—	—
ほっきがいた網				—	—			—	—	—			
うにけた網				—	—	—	—	—	—	—			
えぞばかがいた網				—	—			—	—				
にしん刺し網			—	—	—	—							
すけとうだら刺し網				—	—	—	—	—	—	—	—	—	—
ほっけ刺し網					—	—	—	—	—	—			
かに刺し網				—	—	—	—	—	—	—			
かれい刺し網				—	—	—	—	—	—	—	—	—	—
その他刺し網				—	—	—	—	—	—	—	—	—	—
すけとうだらはえなわ					—	—	—	—	—	—	—	—	—
はえなわ	—			—	—	—	—	—	—	—	—	—	—
たこからつりなわ	—	—									—	—	—
たこばこ	—	—	—	—	—	—	—	—	—	—	—	—	—
けがにかご			—	—	—	—	—	—	—	—			
平つぶかご				—	—	—	—	—	—	—	—	—	—
オホーツク海さんま棒受網								—	—	—	—	—	—
こんぶ						—	—	—	—	—	—	—	—

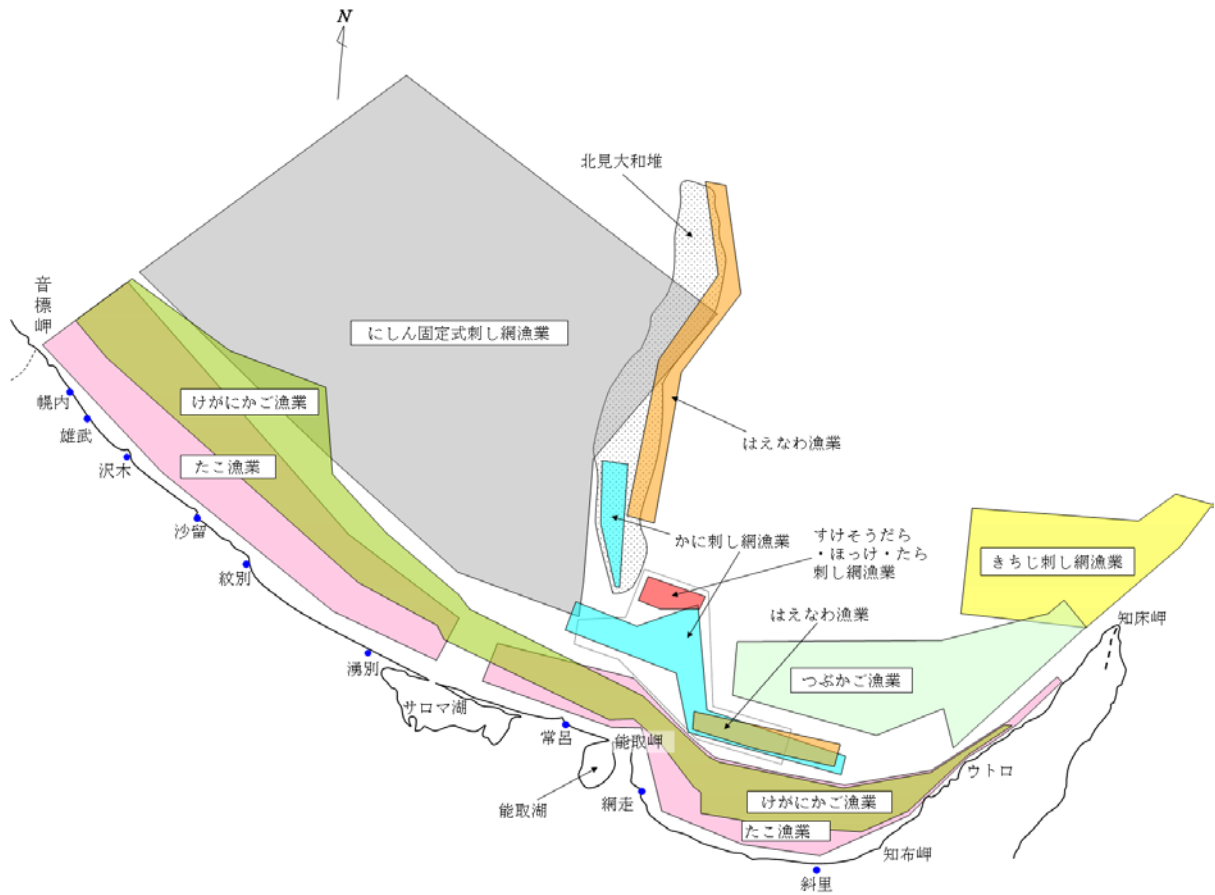
(注) — は例年の主漁期であり、----- は変動期である。

5 遊漁船業の適正化に関する法律に基づく遊漁船業者登録状況(平成26年3月31日現在)

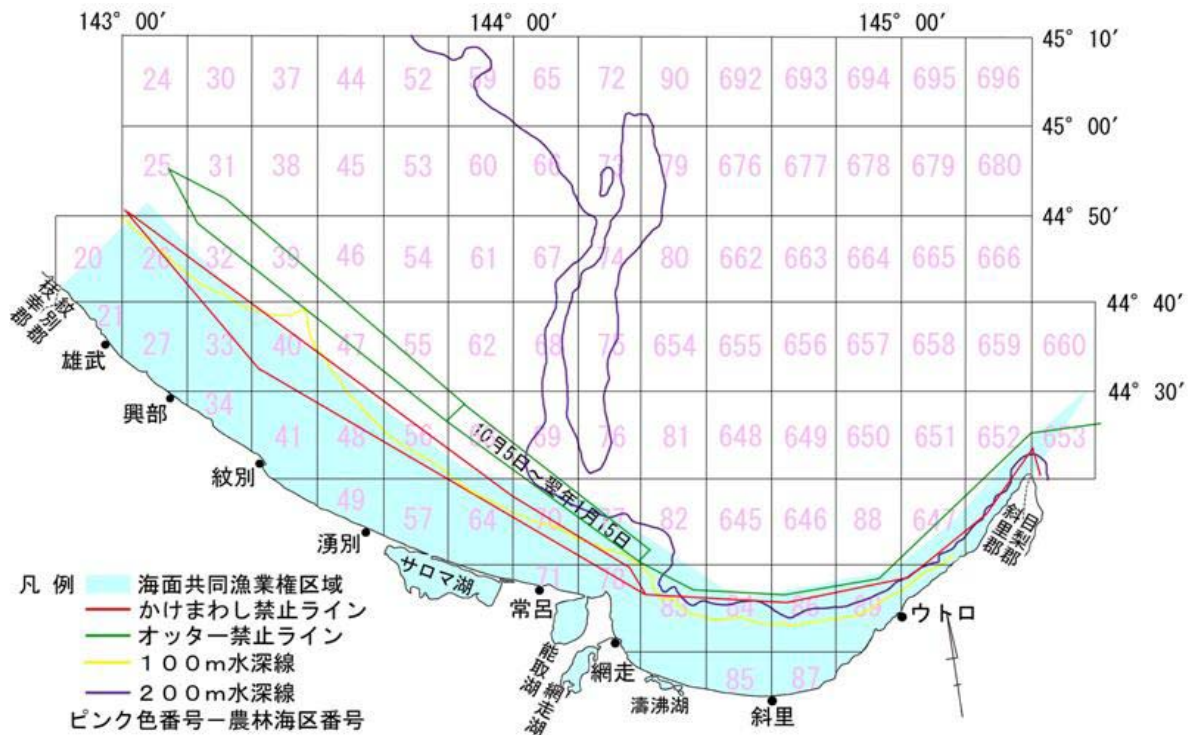
市町村	区分	登録者数	隻数	漁業との兼業		専業	
				登録者数	隻数	登録者数	隻数
斜里町		22	22	6	6	16	16
清里町		0	0	0	0	0	0
小清水町		4	4	0	0	4	4
大空町		1	1	0	0	1	1
網走市		16	16	3	3	13	13
美幌町		2	2	0	0	2	2
北見市		25	28	1	8	24	20
訓子府町		1	1	0	0	1	1
佐呂間町		12	16	9	11	3	5
湧別町		16	16	15	15	1	1
遠軽町		9	10	0	0	9	10
紋別市		8	8	3	3	5	5
興部町		10	12	9	11	1	1
雄武町		9	9	9	9	0	0
管外		1	1	0	0	1	1
合計		136	146	55	66	81	80



6 漁業種類別主要漁場図



7 オホーツク総合振興局管内操業区域図



≪第7 内水面漁業の状況≫

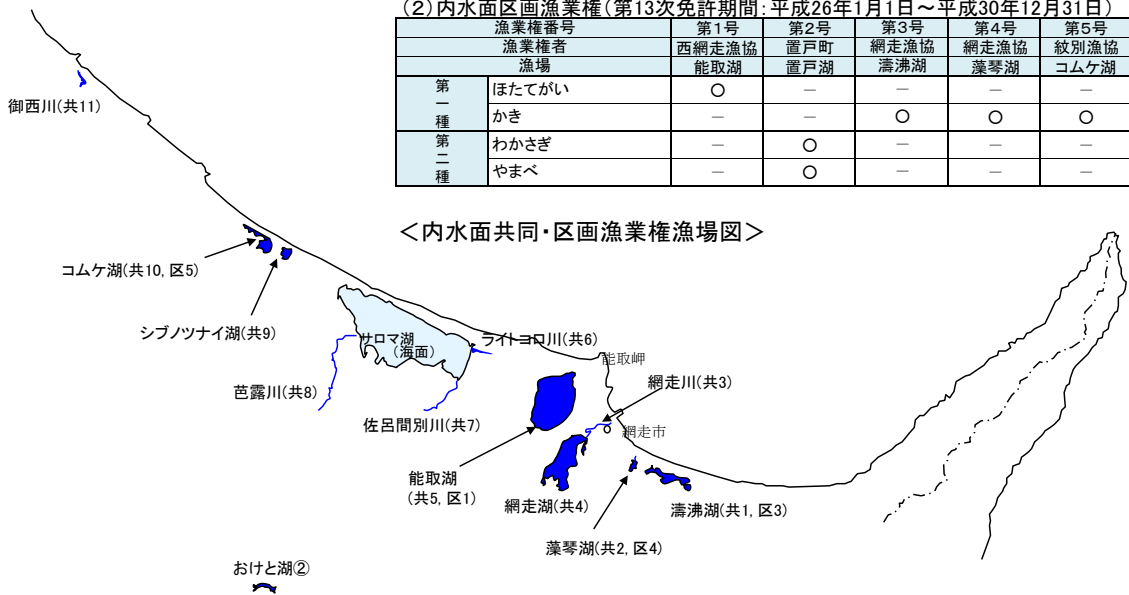
1 漁業権免許状況

(1)内水面共同漁業権(第7次免許期間:平成25年9月1日～平成35年8月31日)

漁業権番号	第1号	第2号	第3号	第4号	第5号	第6号	第7号	第8号	第9号	第10号	第11号
漁場	濤沸湖	藻琴湖	網走川	網走湖	能取湖	ライトコロ川	佐呂間別川	芭露川	シブツナイ湖	コムケ湖	御西川
漁業権者	網走漁協	網走漁協	西網走漁協 網走漁協	西網走漁協	西網走漁協	サロマ湖 養殖漁協	サロマ湖 養殖漁協	サロマ湖 養殖漁協	湧別漁協 紋別漁協	紋別漁協	雄武漁協
第一種	しじみがい	○	○	○	○	○	○	○	○	○	○
	おごり	○	○	○	○	○	○	○	○	○	○
	ほたてがい	○	○	○	○	○	○	○	○	○	○
	かき	○	○	○	○	○	○	○	○	○	○
	つふ	○	○	○	○	○	○	○	○	○	○
	ほくかいえび	○	○	○	○	○	○	○	○	○	○
	うに	○	○	○	○	○	○	○	○	○	○
	なまこ	○	○	○	○	○	○	○	○	○	○
	ほつきがい	○	○	○	○	○	○	○	○	○	○
	あさり	○	○	○	○	○	○	○	○	○	○
第五種	わかさぎ	○	○	○	○	○	○	○	○	○	○
	えび	○	○	○	○	○	○	○	○	○	○
	こい	○	○	○	○	○	○	○	○	○	○
	しらうお	○	○	○	○	○	○	○	○	○	○
	かれい	○	○	○	○	○	○	○	○	○	○
	にしん	○	○	○	○	○	○	○	○	○	○
	ちか	○	○	○	○	○	○	○	○	○	○
	きゅうりうお	○	○	○	○	○	○	○	○	○	○

(2)内水面区画漁業権(第13次免許期間:平成26年1月1日～平成30年12月31日)

漁業権番号	第1号	第2号	第3号	第4号	第5号
漁業権者	西網走漁協	置戸町	網走漁協	網走漁協	紋別漁協
漁場	能取湖	置戸湖	濤沸湖	藻琴湖	コムケ湖
第一種	ほたてがい	○	○	○	○
	かき	○	○	○	○
第二種	わかさぎ	○	○	○	○
	やまべ	○	○	○	○



＜内水面共同・区画漁業権漁場図＞

2 共同及び区画漁業権の行使状況

(1)平成25年内水面共同漁業権行使数(第6次免許～第7次免許:平成25年12月31日現在)

漁業権番号	第1号	第2号	第3号	第4号	第5号	第6号	第7号	第8号	第9号	第10号	第11号	第12号		
漁場	濤沸湖	藻琴湖	網走川	網走湖	能取湖	ライトコロ川	佐呂間別川	芭露川	シブツナイ湖	コムケ湖	御西川	コムケ湖		
漁業権者	網走漁協	網走漁協	西網走漁協 網走漁協	西網走漁協	西網走漁協	サロマ湖 養殖漁協	サロマ湖 養殖漁協	サロマ湖 養殖漁協	湧別漁協 紋別漁協	紋別漁協	雄武漁協	紋別漁協		
第一種	しじみがい	9	4	41	13	41	—	27	—	7	5	0	46	—
	おごり	9	—	—	—	—	—	—	—	—	—	—	—	—
	ほたてがい	—	—	—	—	—	32	—	—	—	—	—	—	—
	かき	—	—	—	—	—	32	—	—	—	—	—	—	—
	つふ	—	—	—	—	—	32	—	—	—	—	—	—	—
	なまこ	—	—	—	—	—	—	—	—	—	—	—	—	—
	ほくかいえび	—	—	—	—	—	—	—	—	—	—	—	—	—
	うに	—	—	—	—	—	32	—	—	—	—	0	—	2
	ほつきがい	—	—	—	—	—	32	—	—	—	—	0	—	—
	あさり	—	—	—	—	—	32	—	—	—	—	2	—	—
第五種	わかさぎ	9	4	—	—	30	—	0	1	3	0	0	—	—
	えび	9	—	—	—	41	—	—	—	1	0	0	—	—
	こい	9	—	—	—	41	—	—	—	—	—	—	—	—
	しらうお	—	—	—	—	30	—	—	—	—	—	—	—	—
	かれい	—	—	—	—	—	—	3	4	—	—	—	—	—
	にしん	9	4	—	—	—	—	—	—	—	—	—	—	—
	ちか	—	—	—	—	—	—	—	—	—	—	—	—	—
	きゅうりうお	—	—	—	—	—	—	—	—	—	—	—	—	—

(2)平成25年内水面区画漁業権行使数(第12次免許～第13次免許:平成25年12月31日現在)

漁業権番号	第1号	第2号	第3号	第4号	第5号
漁業権者	西網走漁協	置戸町	網走漁協	網走漁協	紋別漁協
漁場	能取湖	置戸湖	濤沸湖	藻琴湖	コムケ湖
第一種	ほたてがい	32	—	—	—
	かき	—	—	9	4
第二種	わかさぎ	—	0	—	—
	やまべ	—	0	—	—

(※網内区第2号に限り着業状況)

3 漁業許可状況

(平成25年1月1日～平成25年12月31日)

漁業権者	紋別	湧別	西網走	網走	合計
知事許可	—	—	5	—	5
うに 桁網	—	—	5	—	5
しじみがい 桁網	7	7	41	4	59

4 内水面漁業生産高及び主要湖沼の概況

(1) 内水面

(数量:トン、金額:千円)

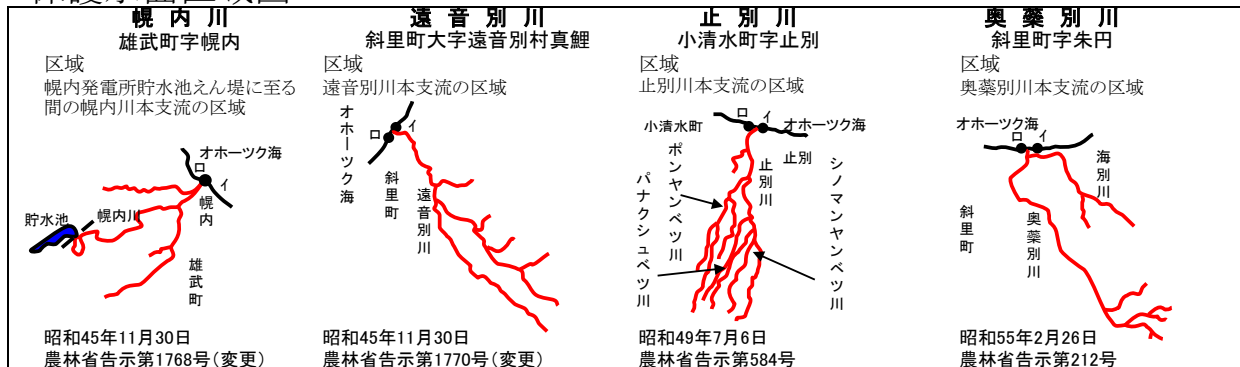
市町名	湖沼 (河川)	漁業権設 定の有無	平成25年生産高		主要魚類	増養殖事業 実施魚種	湖沼の概要				
			数量	金額			面積km ²	最大水深m	湖水型	注入河川数	排出河川数
網走市	濤沸湖	内共 内区	16.8	8,938	わかさぎ	わかさぎ	9.01	2.5	汽水	5	1
					にしん	にしん					
					かき	かき					
	藻琴湖	内共 内区	15.2	20,511	わかさぎ	わかさぎ	1.12	5.8	汽水	3	1
					しじみ	にしん					
					かき	かき					
	網走湖 網走川	内共	762.4	511,089	しじみ	わかさぎ	36.15	16.8	淡水	3	1
					わかさぎ						
	能取湖	内共 内区	2,984.2	759,433	ほたて	かれい	58.51	21.2	汽水	11	1
					かれい						
うに											
ほくかいえび											
北見市	ライコ川	内共	3.2	3,544	しじみ	しじみ	—	—	—	—	—
佐呂間町	佐呂間別川	内共	0.0	0	わかさぎ	—	—	—	—	—	
					ちか						
湧別町	芭露川	内共	0.0	0	わかさぎ	—	—	—	—	—	
					ちか						
湧別町 紋別市	シブソナイ湖	内共	15.7	12,025	しじみ	—	2.76	3	汽水	3	—
					わかさぎ						
紋別市	コムケ湖	内共 内区	4.3	5,777	かき	かき	5.81	3.8	汽水	6	—
					ほくかいえび						
雄武町	御西川	内共	0.7	574	しじみ	しじみ	—	—	—	—	—
置戸町	おけと湖	内区	0.0	0	わかさぎ	わかさぎ	2.1	40	人工湖	2	1
					やまべ						
計	—	—	3,802.5	1,321,891	—	—	—	—	—	—	—

(2) 海面

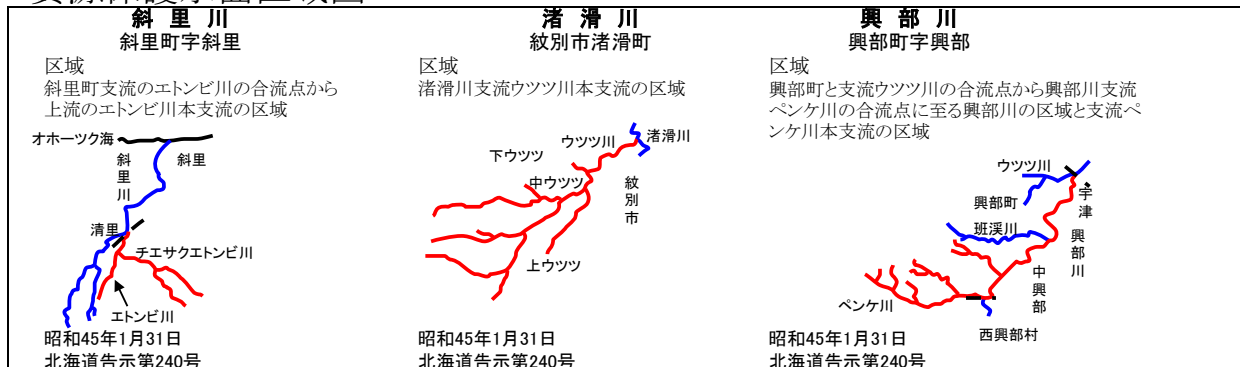
市町名	湖沼	漁業権設 定の種類	平成25年生産高			増養殖事業 実施魚種	湖沼の概要					
			魚種名	数量	金額		面積km ²	周囲km	最大水深m	湖水型	注入河川数	
北見市	サロマ湖	海共 海区	ほたてがい	5,911.1	1,569,947	ほか	た	150.29	72	19.5	汽水	11
佐呂間町			かき	846.0	562,790	こ	まさ					
			ほくかいえび	83.2	310,589	あ	くろがしら					
			その他	636.6	192,480	の	な					
湧別町			計	7,476.9	2,635,806	え	ま					

※資料:水産課

5 保護水面区域図



6 資源保護水面区域図



《第8 さけ・ます増殖事業の状況》

1 平成26年度さけ・ます増殖事業河川

市町村名	河川名	河川法上の区分	保護等		捕獲採卵			放流		
			保護水面・資源保護水面の指定	北海道漁業調整規則第42条河口付近等の採捕禁止期間	さけ	からふとます	さくらます	さけ	からふとます	さくらます
斜里町	ルシャ川	普通	—	—	—	—	—	○	—	—
	岩尾別川	〃	—	6.1～12.10	○	○	—	○	○	—
	遠音別川	〃	保護水面	5.1～8.31	▲	▲	—	○	▲	—
	奥薬別川	2級	保護水面	5.1～12.10	▲	○	—	○	○	—
小清水町	斜里川	〃	資源保護水面	5.1～12.10	○	○	○	○	○	○
	止別川	〃	保護水面	5.1～8.31	▲	○	—	○	○	—
網走市	浦士別川	〃	—	—	—	—	—	○	—	—
	藻琴川	〃	—	6.1～8.31	▲	▲	—	○	▲	—
	網走川	1級	—	6.1～12.10	○	○	—	○	○	—
	バイラギ川	普通	—	—	—	—	—	○	—	—
常呂町	能取湖	2級	—	6.1～8.31	▲	▲	—	○	▲	—
佐呂間町	常呂川	1級	—	6.1～12.10	○	○	—	○	○	—
湧別町	サロマ湖	2級	—	—	—	—	—	○	—	—
紋別市	湧別川	1級	—	6.1～12.10	○	○	—	○	○	—
	モベツ川	2級	—	—	—	▲	—	—	▲	—
	コムケ湖	普通	—	—	—	—	—	○	—	—
興部町	渚滑川	1級	資源保護水面	5.1～12.10	○	○	—	○	○	—
	沙留川	2級	—	—	—	—	—	—	—	—
	藻興部川	2級	—	—	—	—	—	—	—	—
雄武町	興部川	2級	資源保護水面	5.1～8.31	—	—	—	○	—	—
	雄武川	〃	—	—	▲	▲	—	○	▲	—
	幌内川	〃	保護水面	6.1～12.10	○	○	—	○	○	—

※▲：不足時採卵

2 平成25年度さけ・ます親魚捕獲実績

(1) さけ・からふとます

河川名	捕獲数(尾)					
	さけ			からふとます		
	計画	実績	達成率(%)	計画	実績	達成率(%)
岩尾別川	8,600	35,153	408.8	29,600	74,494	251.7
遠音別川	—	6,188	—	—	4,364	—
奥薬別川	—	16,772	—	22,200	21,584	97.2
斜里川	51,700	353,122	683.0	44,200	68,753	155.5
止別川	13,900	53,668	386.1	32,200	40,575	126.0
藻琴川	—	55,805	—	—	4,735	—
網走川	61,900	407,143	657.7	10,000	1,425	14.3
能取川	—	174,644	—	—	16,653	—
常呂川	29,000	105,830	364.9	24,300	47,402	195.1
湧別川	41,000	40,125	97.9	18,200	19,803	108.8
渚滑川	22,500	7,832	34.8	23,700	17,228	72.7
雄武川	—	0	—	—	12,910	—
幌内川	27,100	31,018	114.5	18,200	20,199	111.0
平成25年度合計	255,700	1,287,300	503.4	222,600	350,125	157.3
平成24年度合計	245,600	2,028,278	825.8	210,000	170,078	81.0
前年度対比(%)	104.1	63.5	—	106.0	205.9	—

(3) さくらます

捕獲河川	捕獲数(尾)		
	計画	実績	達成率(%)
斜里川	1,300	971	74.7
平成25年度合計	1,300	971	74.7
平成24年度合計	1,300	1,021	78.5
前年度対比(%)	100.0	95.1	—

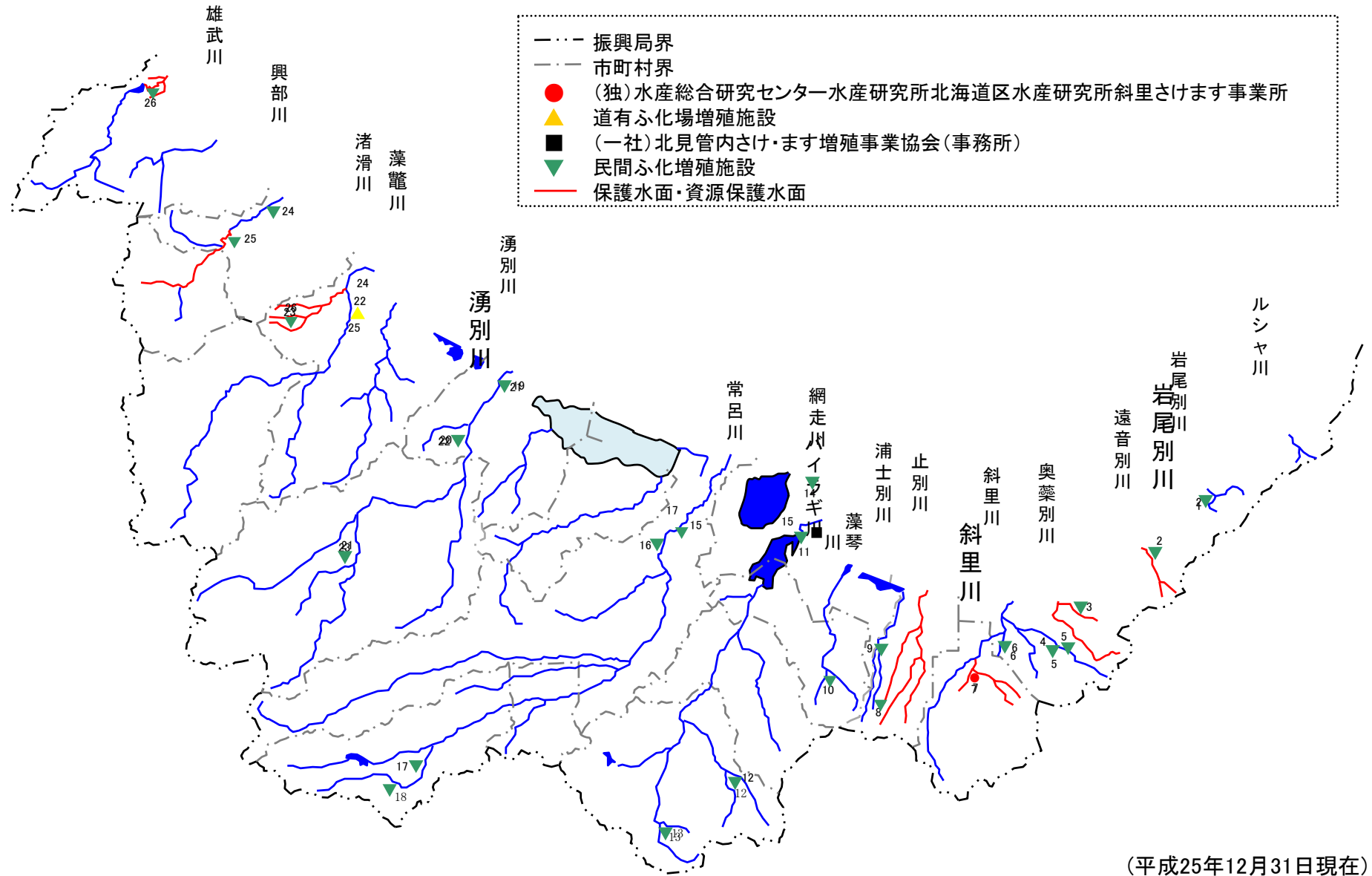
※資料提供：(一社)北見管内さけ・ます増殖事業協会

3 さけ・ます増殖施設の概要

(平成25年12月31日現在)

記号	水系名	ふ化場名	所有者	用水種別	ふ化室			養魚池		飼育池		
					器種	個数	能力 (千粒)	面積 (㎡・基)	能力 (千尾)	面積 (㎡)	能力 (千尾)	能力 (kg)
▼ 1	岩尾別川	岩尾別	北見管内増協・ 道増協・ 斜里	河川水	ボックス 浮上槽	12個 12基	14,400	841.1㎡ 浮上槽12基	16,822 3,000	1,225.4	24,508	—
▼ 2	遠音別川	遠音別	北見管内増協	河川水	—	—	—	231.2㎡	4,624	200.0	4,000	—
▼ 3	奥薬別川	奥薬別	北見管内増協・ 道増協	河川水 地下水	—	—	—	725.8㎡	14,516.0	742.8	14,856	—
▼ 4	斜里川	秋の川第1	北見管内増協	湧川水 湧川水	ボックス	72個	42,000	1,886.4㎡	28,296	2,432.0	24,320	—
▼ 5		秋の川第2	北見管内増協					—	—	—	798.0㎡	11,970
▼ 6		来運	北見管内増協	河川水 湧水	ボックス 浮上槽	56個 32基	27,000 19,200	806.4㎡ 浮上槽32基	12,096 6,400	1,700.0	17,000	—
● 7		斜里	国	湧水	ボックス 浮上槽	10台 117台	62,500	1,401.4㎡	21,020	1,652.4	—	16,000
▼ 8	止別川	止別	北見管内増協	河川水 地下水	—	—	—	645.1㎡	10,483	800.0	10,000	—
▼ 9	浦士別	神浦	北見管内増協	河川水	—	—	—	348.4㎡	6,968	387.0	7,740	—
▼ 10	藻琴川	藻琴	北見管内増協	河川水 湧水 地下水	ボックス	48個	23,000	533.8㎡	8,007	909.1	9,091	—
▼ 11	網走川	網走	北見管内増協	河川水 湧水	ボックス	32個	18,000	821.8㎡	16,436	914.2	18,284	—
▼ 12		上里	北見管内増協	河川水 湧水	ボックス	24個	11,000	1,965.6㎡	29,484	2,785.0	27,850	—
▼ 13		相生	道増協	河川水 湧水	ボックス	118個	58,000	1,701.3㎡	25,655	1,625.4	16,254	—
▼ 14	バイラギ川	バイラギ	網走漁協	河川水	—	—	—	—	—	二次施設 316.0	6,320	—
▼ 15	常呂川	常呂	北見管内増協	地下水	ボックス	18個	9,600	539.1㎡	10,782	697.8	13,956	—
▼ 16		日吉	北見管内増協・ 道増協	河川水 地下水	ボックス 浮上槽	44個 32基	21,000 19,200	801.3 浮上槽32基	12,020 6,400	1472.5	14,725	—
▼ 17		置戸	北見管内増協	湧水	ボックス	50個	24,000	1,071.1㎡	16,065	228.0	2,280	—
▼ 18		春日	北見管内増協	河川水	—	—	—	—	—	1,095.7	10,957	—
▼ 19	湧別川	湧別五線	北見管内増協	地下水	ボックス 浮上槽	24個 32基	11,000 19,200	1,150.8㎡ 浮上槽32基	17,262 6,400	2,000.0	20,000	—
▼ 20		湧別	上湧別町	河川水 地下水	ボックス	48個	27,600	400.6㎡	8,012	416.3	8,326	—
▼ 21		丸瀬布	北見管内増協	河川水 湧水	ボックス	70個	34,000	1,344.0㎡	20,160	1,044.0	10,440	—
▲ 22	渚滑川	渚滑	道	河川水 湧水	ボックス 浮上槽	32個 110基	15,200 66,000	396.0㎡ 浮上槽110基	5,940 22,000	2,064.0	20,640	—
▼ 23		ウツツ	北見管内増協・ 紋別漁協	河川水	—	—	—	315.0㎡	6,300	360.0	7,200	—
▼ 24	興部川	興部第1	沙留漁協	河川水	—	—	—	250.8㎡	5,016	579.6	11,592	—
▼ 25		興部第2	北見管内増協	地下水 湧水	浮上槽	80基	50,000	浮上槽80基	17,000	1,400.0	14,000	—
▼ 26	幌内川	幌内	北見管内増協	地下水 湧水	ボックス	64個	31,300	2,182.0㎡	34,830	2,167.8	24,678	—

4 さけ・ます増殖河川及び増殖事業所位置図



《第9 水産業振興対策》

1 水産基盤整備事業(旧 沿岸漁場整備開発事業:平成12年度以前)

(1) 並型魚礁設置事業(補助事業)

(単位:千円)

年度	事業主体	設置場所	水深	事業量	事業費
53	湧別漁業協同組合	湧別町湧別漁港赤灯台より真方位 49° 12,000m	60m	480.9空 ³ m ³ 105個	5,700
54	〃	湧別町湧別漁港赤灯台より真方位 40° 12,000m	60m	435.1空 ³ m ³ 95個	5,628
	雄武町	雄武町元稲府漁港赤灯台より真方位 75° 3,000m	27m	435.1空 ³ m ³ 95個	5,650
55	斜里町	斜里町知布泊漁港赤灯台より真方位 345° 2,000m	35m	439.68空 ³ m ³ 96個	6,300
	湧別漁業協同組合	湧別町湧別漁港赤灯台より真方位 40° 12,000m	60m	444.26空 ³ m ³ 97個	6,200
56	斜里町	斜里町知布泊漁港赤灯台より真方位 345° 2,200m	35m	403.04空 ³ m ³ 88個	6,250
	湧別漁業協同組合	湧別町湧別漁港赤灯台より真方位 40° 12,000m	60m	416.78空 ³ m ³ 91個	6,280
57	雄武町	雄武町元稲府漁港赤灯台より真方位 331° 10,500m	20m	412.2空 ³ m ³ 90個	6,350
59	常呂漁業協同組合	常呂町常呂漁港赤灯台より真方位 347° 7,500m	60m	448.48空 ³ m ³ 98個	7,574
60	〃	常呂町常呂漁港赤灯台より真方位 345° 7,600m	61m	517.54空 ³ m ³ 113個	8,740
61	〃	常呂町常呂漁港赤灯台より真方位 350° 7,800m	65m	494.64空 ³ m ³ 108個	8,760

※52年度以前は構造改善事業に包含

(2) 大型魚礁設置事業(事業主体:北海道)

(単位:千円)

年度	設置場所	水深	事業量	事業費	
51	湧別	湧別町湧別漁港赤灯台基点真方位 49° 12,000m	60m	3,387.0空 ³ m ³ 740個	31,150
	網走	網走市鱒浦漁港赤灯台基点真方位47° 9,000m	50m	3,547.2空 ³ m ³ 775個	33,188
52	湧別	網走市鱒浦漁港赤灯台基点真方位76° 14,000m	72m	3,563.2空 ³ m ³ 778個	35,860
	網走	網走市網走港赤灯台基点真方位76° 9,000m	50m	3,731.2空 ³ m ³ 22基	35,000
53	網走	網走市網走港赤灯台より真方位55° 4,000m	35m	4,679.1空 ³ m ³ 27基	42,870
	湧別	湧別町湧別漁港赤灯台より真方位55° 14,000m	72m	4,706空 ³ m ³ 10基/700個	46,280
54	網走	網走市網走港赤灯台より真方位47° 9,000m	35m	3,801.4空 ³ m ³ 830個	43,640
	湧別	湧別町湧別漁港赤灯台より真方位40° 13,000m	65m	4,749空 ³ m ³ 12基/585個	44,300
55	興部	興部町沙留漁港赤灯台より真方位358° 30'18,000m	65m	3,801.4空 ³ m ³ 830個	46,050
	網走	斜里町知布泊漁港赤灯台より真方位47° 9,000m	65m	3,297.6空 ³ m ³ 720個	44,100
56	湧別	湧別町湧別漁港赤灯台より真方位44° 13,000m	65m	3,812.9空 ³ m ³ 10基/505個	43,450
	興部	興部町沙留漁港赤灯台より真方位358° 30'18,500m	65m	3,547.9空 ³ m ³ 775個	46,800
57	斜里	斜里町知布泊漁港赤灯台より真方位25° 5,000m	40m	3,206.0空 ³ m ³ 700個	45,450
	興部	興部町沙留漁港赤灯台より真方位358° 30'18,500m	65m	3,228.9空 ³ m ³ 705個	45,870
58	雄武	雄武町元稲府漁港赤灯台より真方位332° 11,500m	31m	3,583.9空 ³ m ³ 10基/455個	45,780
	興部	興部町沙留漁港赤灯台より真方位358° 30'18,500m	65m	3,155.6空 ³ m ³ 689個	45,800
59	雄武	雄武町元稲府漁港赤灯台より真方位333° 11,500m	30m	3,423.6空 ³ m ³ 10基/430個	45,800
	常呂	常呂町常呂漁港赤灯台より真方位352° 8,000m	70m	2,995.3空 ³ m ³ 654個	46,500
60	雄武	雄武町元稲府漁港赤灯台より真方位333° 11,500m	30m	3,267.9空 ³ m ³ 10基/386個	48,000
	常呂	常呂町常呂漁港赤灯台基点真方位 4° 9,000m	80m	3,151.0空 ³ m ³ 688個	49,500
61	雄武	雄武町元稲府漁港赤灯台基点真方位47° 9,000m	85m	3,119.2空 ³ m ³ 10基/371個	50,700
	常呂	常呂町常呂漁港赤灯台基点真方位359° 8,600m	75m	3,572.9空 ³ m ³ 780個	55,300
62	雄武	雄武町元稲府港赤灯台基点真方位77° 30' 2,200m	75m	3,815.1空 ³ m ³ 833個	66,500
	常呂	常呂町常呂漁港赤灯台より真方位 9° 9,400m	80m	3,512.9空 ³ m ³ 767個	55,380
63	網走	常呂町常呂漁港赤灯台より真方位 8° 8,200m	80m	3,057.7空 ³ m ³ 2隻/277個	48,600
	オホーツク	常呂町常呂漁港赤灯台より真方位30° 8,000m	80m	5,776.5空 ³ m ³ 12隻/806個	93,400
64	常呂	常呂町常呂漁港赤灯台より真方位15° 9,000m	80m	3,041.1空 ³ m ³ 664個	47,500
	オホーツク	常呂町常呂漁港赤灯台より真方位14° 9,000m	85m	5,610.0空 ³ m ³ ,ピラミット13基,円筒型733個	93,350
元	斜里	斜里町知布泊漁港赤灯台より真方位340° 8,700m	80m	3,361.7空 ³ m ³ 円筒型734個	64,900
	オホーツク	常呂町常呂漁港赤灯台より真方位356° 30' 9,600m	82m	6,175.7空 ³ m ³ ,ピラミット16基,円筒型634個	105,760
	斜里	斜里町知布泊漁港赤灯台より真方位340° 9,700m	90m	4,131.2空 ³ m ³ 円筒型902個	84,357

2	オホーツク	常呂町常呂漁港赤灯台より真方位353° 30' 8,400m	72m	5,539.1空m ³ , ヒラミット16基, 円筒型604個	96,336
	斜里	斜里町知布泊漁港赤灯台より真方位346° 9,300m	87m	4,016.7空m ³ 円筒型887個	84,254
3	斜里東部	斜里町知布泊漁港赤灯台より真方位 7° 11,100m	95m	3,247.2空m ³ 円筒型709個	71,379
	斜里西部	斜里町知布泊漁港赤灯台より真方位351° 10,000m	90m	3,288.4空m ³ 円筒型718個	73,336
	常呂	常呂町常呂漁港赤灯台より真方位 348° 10,000m	80m	2,953.8空m ³ , タートルB型108基	60,225
4	斜里	斜里町知布泊漁港赤灯台より真方位1° 12' 10,600m 及び3° 1,650m	95m	6,384.5空m ³ , 円筒型1,394個	159,547
5	〃	斜里町知布泊漁港赤灯台より真方位340° 9,150m、9,450m	83m	6,537.4空m ³ , 円筒型268個, ヒラミット8基	169,950
5補正	第3斜里	斜里町知布泊漁港赤灯台より真方位340° 10,300m、10,470m	95m	7,037.1空m ³ , 円筒型294個, ヒラミット8基	131,307
6	斜里	斜里町知布泊漁港赤灯台より真方位358° 10,600m、真方位359° 10,600m	95m	4,884.4空m ³ , 円筒型182個, ヒラミット8基	169,950
7	第2斜里	斜里町知布泊漁港赤灯台より真方位358° 10,600m、真方位359° 10,600m	87m	4,461.6空m ³ , 円筒型160個, ヒラミット8基	111,096
7補正	斜里	斜里町知布泊漁港赤灯台より真方位355° 10,300m	95m	4,500.0空m ³ , 円筒型162個, ヒラミット8基	106,976
8	斜里	斜里町知布泊漁港赤灯台より真方位345° 10,250m	95m	4,500.0空m ³ , 円筒型162個, ヒラミット8基	117,600
9	網走東部	網走市網走港赤灯台より真方位84° 18,200m	70m	4,500.4空m ³ , 円筒型139個, ヒラミット9基	108,581
10	〃	網走市網走港北防波堤灯台より真方位83° 18,510m	75m	2,907.8空m ³ , 円筒型109個, ヒラミット4基	78,540
10補正	第2網走	斜里町知布泊漁港赤灯台より真方位350° 10,820m	95m	6,999.0空m ³ , 円筒型269個, ヒラミット9基	183,561
10補正	第3網走	網走市網走港北防波堤灯台より真方位84° 16,850m	70m	4,406.9空m ³ , 円筒型184個, ヒラミット4基	122,325
11	網走東部	網走市網走港北防波堤灯台より真方位82° 17,320m	77m	5,002.8空m ³ , 円筒型218個, ヒラミット4基	139,720
11補正	第2網走東部	網走市網走港北防波堤灯台より真方位85° 17,330m	70m	4,637.6空m ³ , 円筒型191個, ヒラミット4基	134,443
12	網走東部	網走市網走港北防波堤灯台より真方位85° 17,330m	80m	6,982.4空m ³ , 円筒型321個, ヒラミット4基	365,470
	網走東部 その2	網走市網走港北防波堤灯台より真方位82° 50'	75m	6,982.4空m ³ , 円筒型321個, ヒラミット4基	

(3) - 1 網走海域地区広域漁場(網走西部)魚礁設置事業 (単位: 千円)

事業期間	平成13年度～平成15年度	漁場開発面積	54.0ha
対象水産生物	タラ・スケトウダラ・ホッケ・カレイ・タコ	事業箇所	網走市沖合 7,300m
事業内容	綱製高層魚礁 SR-35-6型 6基(23,682空m ³)	事業費	404,000

(3) - 2 網走海域地区広域漁場(能取沖合)魚礁設置事業 (単位: 千円)

事業期間	平成17年度～平成22年度	漁場開発面積	15.7ha
対象水産生物	タラ・スケトウダラ・ホッケ・カレイ・タコ	事業箇所	網走市能取沖合
事業内容		事業費	
綱製魚礁I-14MN-F 15基(12,480空m ³)、3.0m型円筒型 900個(18,945空m ³)		627,365	

(4) - 1 雄武地区人工礁漁場造成事業 (単位: 千円)

事業期間	昭和52年度～昭和55年度	漁場開発面積	1,638ha
対象水産生物	ケガニ・カレイ類・ホッケ	事業箇所	雄武町地先沖 18,000m
事業内容		事業費(調査費)	
円筒型 6,300個(28,854空m ³)、タートルブロック 544個(13,436.8空m ³)		608,688(9,980)	

(4) - 2 湧別地区人工礁漁場造成事業 (単位:千円)

事業期間	昭和50年度～昭和60年度	漁場開発面積	483ha
対象水産生物	ケガニ・カレイ類・ホッケ	事業箇所	湧別町地先沖 18,000m
事業内容			事業費(調査費)
ピラミット 90基(18,228空 ^m)、タートルブロック 1,200個(32,640空 ^m)			796,450(8,000)

(4) - 3 斜網地区人工礁漁場造成事業 (単位:千円)

事業期間	昭和60年度～平成5年度	漁場開発面積	340ha
対象水産生物	カレイ・タコ・カニ	事業箇所	小清水町字止別地先海域
事業内容			事業費(調査費)
ピラミット 54基(9,358.2空 ^m)、円筒型 4,512個(20,664.96空 ^m)			639,734(8,000)

(5) 雄武・興部地区大規模増養殖場造成事業 (単位:千円)

事業期間	昭和56年度～昭和62年度	漁場開発面積	44ha
対象水産生物	エゾバフンウニ	事業箇所	雄武町雄武地先、興部町沙留地先
事業内容(雄武工区)		事業内容(興部工区)	事業費(調査費)
防氷堤 18堤(六脚ブロック 697個)	防氷堤 10堤(六脚ブロック 420個)		1,578,000
藻場施設 12基(896個、11,757.1 ^m)	藻場施設 7基(333個、3,615.3 ^m)		(18,980)
鋼管堤 7堤(21基)	鋼管堤 10堤(30基) 修復工事4堤		

(6) 雄武・興部地区沿岸漁場適正利用促進事業 (単位:千円)

年度	地区名	事業内容	事業費
3	雄武・興部地区	興部町字沙留地先 防氷堤3堤(鋼管柵)10m×3基×2堤、10m×1基×1堤	60,000

(7) - 1 サロマ湖地区地先型増殖場造成事業 (単位:千円)

事業期間	平成6年～平成8年度	漁場開発面積	214,740 ^m
対象水産生物	アサリ	事業箇所	常呂町・佐呂間町・湧別町地先
事業内容	人工干潟 214,740 ^m	事業費	593,737

(7) - 2 沙留地区地先型増殖場造成事業 (単位:千円)

事業期間	平成7年度、平成8年度～平成9年度	漁場開発面積	12,960 ^m
対象水産生物	リシリコンブ	事業箇所	興部町字沙留地先
事業内容	防氷堤設置 5堤 着定基質 12,960 ^m	事業費(調査費)	275,677(6,909)

(7) - 3 沢木地区地先型増殖場造成事業 (単位:千円)

事業期間	平成8年度～平成9年度	漁場開発面積	20,345 ^m
対象水産生物	エゾバフンウニ	事業箇所	雄武町字沢木地先
事業内容	囲い礁 1セット 着定基質 20,345 ^m	事業費	286,765

(7) - 4 元沢木地区地先型増殖場造成事業 (単位:千円)

事業期間	平成10年度～平成11年度	漁場開発面積	17,839 ^m
対象水産生物	エゾバフンウニ	事業箇所	雄武町字沢木地先
事業内容	囲い礁 1セット 着定基質 17,839 ^m	事業費	240,833

(7) - 5 幌内地区地先型増殖場造成事業 (単位:千円)

事業期間	平成12年度	漁場開発面積	12,703 ^m
対象水産生物	エゾバフンウニ	事業箇所	雄武町字幌内地先
事業内容	囲い礁 1セット 着定基質 12,703 ^m	事業費	243,133

(7) - 6 雄武地区地域水産物供給基盤(新雄武)増殖場造成事業 (単位:千円)

事業期間	平成13年度～平成14年度	漁場開発面積	12,097 ^m
対象水産生物	エゾバフンウニ	事業箇所	雄武町魚田地先
事業内容	囲い礁 1セット 着定基質 12,097 ^m	事業費	264,132

(7)－7 雄武地区地域水産物供給基盤(雄武中部)増殖場造成事業 (単位:千円)

事業期間	平成16年度～平成17年度	漁場開発面積	12,700㎡
対象水産生物	エゾバフンウニ	事業箇所	雄武町雄武地先
事業内容	囲い礁 1セット 着定基質 12,700㎡	事業費	309,470

(7)－8 雄武地区地域水産物供給基盤(雄武南部)増殖場造成事業 (単位:千円)

事業期間	平成18年度～平成21年度	漁場開発面積	7,972㎡
対象水産生物	エゾバフンウニ	事業箇所	雄武町雄武地先
事業内容	囲い礁 1セット 着定基質 7,972㎡	事業費	224,689

(7)－9 雄武地区地域水産物供給基盤(雄武北中部)増殖場造成事業 (単位:千円)

事業期間	平成21年度～平成23年度	漁場開発面積	5,250㎡
対象水産生物	エゾバフンウニ	事業箇所	雄武町雄武地先
事業内容	囲い礁 1セット 着定基質 5,250㎡	事業費	139,032

(7)－10 雄武幌内地区雄武幌内増殖場造成事業 (単位:千円)

事業期間	平成24年度～平成27年度	漁場開発面積	12,000㎡
対象水産生物	エゾバフンウニ	事業箇所	雄武町幌内地先
事業内容	囲い礁 1セット 着定基質 12,000㎡	事業費	336,000

(8)－1 常呂地区広域型増殖場造成事業 (単位:千円)

事業期間	平成6年度～平成7年度	漁場開発面積	1,361,700㎡
対象水産生物	ミズダコ	事業箇所	常呂町地先
事業内容	産卵礁 1,590基	事業費	342,443

(8)－2 網走西部地区広域型増殖場造成事業 (単位:千円)

事業期間	平成9年度～平成10年度	漁場開発面積	132,000㎡
対象水産生物	ミズダコ	事業箇所	網走市字能取地先
事業内容	産卵礁 1,320基	事業費	282,849

(8)－3 斜里地区広域型増殖場造成事業 (単位:千円)

事業期間	平成10年度～平成11年度	漁場開発面積	123,000㎡
対象水産生物	ミズダコ	事業箇所	斜里町真鯉地先
事業内容	産卵礁 1,230基	事業費	274,665

(8)－4 網走地区広域型増殖場造成事業 (単位:千円)

事業期間	平成11年度～平成12年度	漁場開発面積	129,000㎡
対象水産生物	ミズダコ	事業箇所	網走市港町地先海域
事業内容	産卵礁 1,230基	事業費	291,724

(8)－5 知床地区広域型増殖場造成事業 (単位:千円)

事業期間	平成12年度～平成13年度	漁場開発面積	123,000㎡
対象水産生物	ミズダコ	事業箇所	斜里町日ノ出及び岩尾別地先海域
事業内容	産卵礁 1,230基	事業費	258,897

(8)－6 斜里地区地域水産物供給基盤(知床止別)増殖場造成事業 (単位:千円)

事業期間	平成14年度	漁場開発面積	123,000㎡
対象水産生物	ミズダコ	事業箇所	斜里町止別地先
事業内容	産卵礁 1,230基	事業費	259,500

(8)－7 網走海域地区広域漁場(能取)増殖場造成事業 (単位:千円)

事業期間	平成15年度～平成16年度	漁場開発面積	140,000㎡
対象水産生物	ミズダコ	事業箇所	網走市沖合
事業内容	産卵礁 1,400基	事業費	254,119

(9)-1 サロマ湖地区養殖場造成事業 (単位:千円)

調査期間	昭和46年度～昭和47年度	調査費	(46年) 14,000 (47年) 14,600
事業期間	昭和48年度～昭和57年度	全体事業費	実績 48年～57年 2,390,126
対象水産生物	ホタテガイ・カキ	事業箇所	常呂町ワッカ
事業内容			事業費
導流堤199.6m、水路護岸634.1m、消波堤200m、橋梁60m、護岸工ほか、サロマ湖第2湖口水路施設一式			2,390,126

(9)-2 コムケ湖地区養殖場造成事業 (単位:千円)

事業期間	昭和52年度～昭和62年度	漁場開発面積	48ha
対象水産生物	ギンザケ・シロザケ・カキ等	事業箇所	紋別市沼の上
事業内容			事業費(調査費)
水路護岸、導流堤、消波堤、取付道路、橋梁、湖内浚渫			2,666,874(19,979)

(9)-3 サロマ湖地区養殖場造成事業 (単位:千円)

事業期間	昭和60年度～平成元年度	漁場開発面積	730ha
対象水産生物	ホタテガイ	事業箇所	常呂町ワッカ(サロマ湖原湖口部)
事業内容	工食用棧橋、工食用道路、防水導流堤	事業費	512,604

(9)-4 トウフツ地区養殖場造成事業 (単位:千円)

事業期間	平成7年～平成10年度	漁場開発面積	8.627ha
対象水産生物	カキ	事業箇所	常呂町字トウフツ
事業内容	土砂浚渫 145,861m ³	事業費	727,934

(10) 小規模漁場保全事業(補助事業) (単位:千円)

年度	事業主体	事業箇所	事業内容	総事業費	内国費	工事費
3	湧別町	サロマ湖	枯アマモ除去 31.612m ²	62,700	31,350	59,500

(11) 大規模漁場保全事業(補助事業) (単位:千円)

事業主体	斜里町	全体事業費	(実績)369,150
事業期間	平成3年～平成5年度	事業費	駆除5,789ha、造成3,834ha
対象水産生物	ホタテガイ	事業箇所	斜里町地先海域
事業内容		総事業費	内国費
海底堆積物(ヒトデ他)等の除去及び海底耕うん		369,150	184,575
			工事費
			354,371.5

(12) ニツ岩地区幼稚仔保育場造成事業 (単位:千円)

事業期間	昭和54年度～昭和55年度	漁場開発面積	10ha
対象水産生物	エゾバフンウニ	事業箇所	網走市ニツ岩地先
事業内容	石詰め方格礁設置 掘削溝 10本 総延長 1,750m	事業費(調査)	249,940(10,000)

(13) 第2サロマ湖地区沿岸漁場適正利用促進事業 (単位:千円)

事業期間	平成8年度～平成13年度	事業面積	防水柵 700m ² 、防水柵係留部 6基
対象水産生物	ホタテガイ・カキ	事業箇所	常呂町字栄浦地先
事業内容	防水柵 130m×5スパン 防水柵係留部 6基	事業費	897,161

平成13年度は水産基盤整備事業 サロマ湖地区地域水産物供給基盤(第2サロマ湖口)養殖場造成事業として実施

(14) サロマ湖地区沿岸漁場施設補修事業 (単位:千円)

事業期間	平成4年度～平成6年度	事業面積	10,058m ²
対象水産生物	ホタテガイ	事業箇所	常呂町字栄浦(第2湖口)
事業内容	床止工(水路部及び湖内側)	事業費	315,265

(15) サロマ湖地区地域水産物供給基盤(第2サロマ湖(補修))整備事業 (単位:千円)

事業期間	平成17年度～平成18年度	事業面積	防水柵係留部(補修)6基
対象水産生物	ホタテガイ・カキ	事業箇所	北見市常呂町字栄浦(第2湖口)
事業内容	防水柵係留部 6基補修	事業費	204,335

(16) 第2サロマ湖地区地域水産物供給基盤機能保全事業(アイスーム機能保全工事) (単位:千円)

事業期間	平成23年度～平成32年度	事業面積	防水柵 5スパン
対象水産生物	ホタテガイ・カキ	事業箇所	北見市常呂町字栄浦(第2湖口)
事業内容	防水柵(アイスーム)の点検及び積巻交換等	計画事業費	96,000
事業費	(H23)6,615、(H24)6,468、(24補正)7,718		

2 災害復旧事業

(単位:千円)

年度	被災年度	事業実施施設名	事業内容	事業費
62	61	コムケ湖地区養殖場	導流堤消波工(18.5m)、消波堤(112m)	86,760
63	61	"	消波堤(112m)合掌ブロック4t型 45個製作 162個設置	11,700
	62	"	導流堤消波工(124.7m)、水路護岸(23.6m)、消波堤(44.1m)	85,350
元	61	"	消波堤三脚ブロックA4t型	30,083
	63	"	水路護岸(15.0m)	2,498
2	2	"	導流堤消波工(98.3m)、消波堤(51.3m)	78,047
	2	"	水路護岸	1,674
3	3	"	水路護岸(8.35m)	16,000
		"	消波堤(49.3m)シェークブロック4t型 299個製作・設置	25,750
		"	消波堤(90m)、方塊ブロック0.5t型11個製作・設置、合掌ブロック4t型 73個製作・設置、導流堤A(90m)、シェークブロック4t型71個製作・設置、左岸水路護岸(10.3m)、堤体工(90m)、合掌ブロック4t型 207個製作・設置	37,000

3 北海道いきいき浜づくり事業

(単位:千円)

年度	営業主	事業種目	事業内容	総事業費	内道費
11	網走市	資源づくり事業	飼育水槽 2基 貯水槽 1基	949	400
	網走漁協	流通加工事業	低温保管施設 2基	4,830	2,300
	常呂漁協	資源管理事業	水中ビデオ整備一式	6,657	1,651
	サロマ湖養殖漁協	資源づくり事業	アサリ種苗移植	1,046	475
	紋別漁協	流通加工事業	紫外線殺菌装置一式、海水濾過装置一式	525	262
	雄武漁協	資源管理事業	漁場管理システム一式	1,963	935
12	ウトロ漁協	資源づくり事業	種苗生産施設一式	1,250	595
	"	流通加工事業	ステンレス製荷捌きタンク 50基	12,180	5,800
	サロマ湖養殖漁協	養殖事業	ホタテガイ浮遊幼生システム	4,862	2,315
	"	資源作り事業	アサリ種苗試食 2,500千粒	2,546	1,000
	紋別漁協	資源管理事業	漁場管理システム一式	5,250	2,300
	"	資源づくり事業	飼育生け簀一式 2基	4,325	2,059
13	常呂漁協	漁場づくり事業	水路浚渫9千㎡	25,830	300
	サロマ湖養殖漁協	養殖事業	ホタテガイ浮遊幼生測定システムソフト	2,856	1,360
	常呂漁協	流通・加工事業	高鮮度保持タンク 20台	3,570	1,700
	紋別漁協	資源管理事業	塩分水温測定器(STD)及び環境調査	2,635	1,250
	"	流通・加工事業	シュリンク(包装機) 1基	3,213	1,530
14	常呂漁協	流通・加工事業	ホッケ保管タンク 30台	4,252	2,025
	紋別漁協	流通・加工事業	魚卵連続分離装置一式	6,268	2,960
	"	資源づくり事業	海中飼育イケス一式	2,172	1,034

4 浜の改革推進事業

(単位:千円)

年度	事業内容	事業主体	事業内容	事業費
15	漁業新技術導入	西網走漁協	調査・解析 一式、人工海藻礁設置 5箇所	5,497
	浜の雇用促進	網走漁協	処理・畜養及び販売施設 1棟	22,680
16	浜の雇用促進	紋別漁協	ホタテ加工機械一式	14,962
	※高齢者・女性就労環境支援	ウトロ漁協	生ゴミ(ウニ殻)処理施設一式	5,300
	※漁業新技術導入	沙留漁協	貝殻粉碎機器整備一式	4,376
17	※共同化・協業化促進	西網走漁協	前開きステンレス水槽20台	6,300
18	浜の雇用促進	沙留漁協	鮭重量選別機、漁体洗浄機、三枚卸機、内蔵処理機等	58,674
	※漁業新技術導入事業	サロマ湖養殖漁協	ノロウイルス水質検査機器一式	6,825
	※漁業新技術導入事業	常呂漁協	ステンレス製水張タンク50台	17,588
19	※漁業新技術導入事業	雄武漁協	ステンレス魚タンク30台	9,608
	※共同化・協業化促進事業	沙留漁協	ホタテガイ養殖施設のコンクリートブロック引揚げ、点検・確認工事	4,200
	※共同化・協業化促進事業	紋別漁協	ホタテガイ養殖施設のコンクリートブロック引揚げ、点検・確認工事	6,300

※は地域政策総合補助金で実施

※参考 平成20年度以降の補助事業

地域政策総合補助金

(単位:千円)

年度	事業主体	事業内容	交付額	備考
20	雄武漁協	ホタテガイ漁場中間育成施設整備	94,200	ハード系
	沙留漁協	ホタテガイ中間育成施設移動・更新	20,000	
	紋別漁協	ホタテガイ中間育成施設移動等工事	30,500	
21	雄武漁協	ホタテガイ漁場中間育成施設整備	83,900	ハード系
	沙留漁協	ホタテガイ中間育成施設移動・更新	25,000	

地域づくり総合交付金

(単位:千円)

年度	事業主体	事業内容	交付額	備考	
22	雄武漁協	ホタテガイ漁場中間育成施設整備	44,100	ハード系	
	沙留漁協	ホタテガイ中間育成施設移動・更新	33,200		
	西網走漁協	卯原内・能取地区海水送水整備	3,500		
	常呂漁協	ホタテ貝殻利用漁場造成	5,900		
	西網走漁協	能取湖青湖監視・管理計画策定	3,000		ソフト系
23	沙留漁協	ホタテガイ中間育成施設移動・更新	35,500	ハード系	
	湧別漁協	衛生管理容器導入	4,400		
24	雄武漁協	ホタテ健苗稚貝放流用機器導入	8,800	ハード系	
	沙留漁協	有害生物(ヒトデ)駆除	5,000		
	常呂漁協	ホタテ貝殻利用漁場造成	3,000		
	西網走漁協	呼人漁港荷捌施設整備	20,700		
	網走漁協	釣りキンキブランド化(タグ作成)	1,400		ソフト系
25	雄武漁協	ほたて健苗稚貝放流用機器導入	13,200	ハード系	
	沙留漁協	有害生物ホタテ漁場被害防止対策	6,000		
	ウトロ漁協	魚網洗浄施設機能強化支援	6,700		
	常呂漁協	外海ナマコ種育苗法流試験	2,800		
	網走漁協	釣りキンキブランド化(タグ作成)	1,000		ソフト系
	網走川農業・漁業連携推進協議会	ヒトデ堆肥化試験	200		
26	雄武漁協	ほたて健苗稚貝放流用機器導入	9,500	ハード系	
	沙留漁協	ホタテ分散作業合理化・新技術導入	9,400		
	沙留漁協	有害生物ホタテ漁場被害防止対策	3,100		
	常呂漁協	サロマ湖キムアネップ沖大瀬航路浚渫	27,800		
	斜里第一漁協	漁網洗浄施設機能強化支援	3,900		
	西網走漁協	ワカサギピン式孵化施設整備	2,100		
	常呂漁協	ホタテ貝殻利用漁場造成	2,500		
	サロマ湖養殖漁協	サロマ湖アマモ分布調査	1,900		
	網走漁協 はえなわ部会	網走産「釣きんき」ブランド化	900		ソフト系
	網走川流域農業・漁業連携推進協議会	ヒトデ堆肥化試験	100		

5 内水面漁業振興施設整備事業

(1)内水面振興対策事業

(単位:千円)

年度	市町村名	事業主体	事業場所	事業量	事業費
2	網走市	西網走漁協	網走市宇卯原内	40t型トラックスケール上屋1棟 54.55㎡	16,500
3	〃	網走市	網走市能取港町1丁目	鉄筋コンクリート平屋建一式 337㎡	120,000
4	置戸町	置戸町	置戸町字常元	ふ化池1面 58.52㎡、ふか池上屋1棟 178.2㎡ 管理棟1棟 38.88㎡、取排水施設一式	34,505
5	〃	〃	〃	浮棧橋1基、遊漁生け簀1基、指導救護船1基	46,896
7	網走市	網走漁協	網走市字北浜地先湾沸湖	カキ養殖場造成 浚渫A=15,000㎡、V=20,740㎡	113,300
8	〃	西網走漁協	網走市宇卯原内	鉄骨平屋建2棟	118,450
12	紋別市	北見管内さけ・ます増協	紋別市渚滑町字宇津々441	さけます飼育池 468.7㎡	61,425

(2)魚道設置事業

(単位:千円)

年度	市町村	河川名	工作物	魚道形式	工事費
元	生田原町	生田原川	頭首工	直線式階段型	4,995.5
	〃	砂金沢川	〃	〃	6,664.1
5	〃	興部川	治山ダム	アイスハーバー型	7,137.9
6	西興部村	〃	落差工	〃	13,184
7	〃	〃	〃	〃	12,360
9	〃	〃	〃	〃	13,755
10	〃	〃	〃	〃	14,385
11	〃	〃	〃	〃	10,500

6 沿岸漁業漁村振興構造改善事業

(単位:千円)

年度	事業種目	事業主体	事業内容	事業費
12	漁業近代化推進施設整備事業	佐呂間漁協	水産ヒア器物等処理施設:排水処理施設、 鉄筋コンクリート造82.5㎡・調整槽350t/日	76,236
		湧別漁協	水産廃棄物等処理施設・廃棄物焼却処理施設、鉄骨平屋 建 167.57㎡。整流室。ガス冷却装置・ダスト処理整備・ 冷却水槽、1.56t/h	466,029
		雄武漁協	漁船保全修理施設:漁船上架施設、木造平屋建 28.62㎡・ 上架用ウインチ・直場台車・横取台車	40,066
	流通等改善施設整備事業	紋別漁協	水産物荷捌施設:鮭鱒選別処理システム、選別台3台・ タンク60台地	31,924
	美しいむらづくりモデル地区 支援推進事業	興部町	モデル地区推進事業:自動・生徒交流学習事業、オホー ツク味覚フェア推進事業	781
13	流通改善施設整備事業	網走漁協	海水処理施設 海水貯水槽 150t、冷却装置、殺菌装置 取水ポンプ 1,000L/min、機械室	75,390
		雄武漁協	冷凍冷蔵施設 鉄骨造2階建 2044.86㎡、附帯設備一式 機械器具、電動フォークリフト 2台	677,019
	漁業近代化施設整備事業	常呂漁協	漁船保全修理施設 自走式上架施設一式 クレーン能力 68t	140,700
		雄武漁協	漁船保全修理施設 上架用電動油圧ウインチ、附帯設備 一式、船捲揚機格納庫 28.62㎡、台車	43,628
	美しいむらづくりモデル地区 支援推進事業	興部町	モデル地区推進事業:児童・生徒交流学習事業、 オホーツク味覚フェア推進事業	822
14	流通等改善施設整備事業	雄武漁協	製氷貯氷施設 鉄筋コンクリート造5階建 615.75㎡	313,981
	沿岸漁場環境保全事業	サロマ湖 養殖漁協	漁場・養殖場環境管理施設 観測ブイ 4基 データ表示装置8箇所、データ解析装置1式	86,415
	流通等改善施設整備事業	紋別漁協	水産物加工処理施設 鉄骨2階建一部塔屋 399.1㎡ 選別機 トンネルフリーザー、冷凍機、貨物エレベーター	280,161
	流通等改善施設整備事業	網走漁協	製氷貯氷施設 鉄筋コンクリート造5階建 682.62㎡	356,013
15	衛生管理型流通高度化事業	常呂漁協	水産物加工処理施設 乾貝柱加工処理施設 鉄骨平屋建 934.8㎡	199,500
	高度衛生管理水産物供給推 進事業	雄武漁協	鮮度保持ステンレスタンク 60台、フォークリフト2台	20,580
	高度衛生管理型水産供給施 設モデル事業	興部町	廃水処理施設 (鉄骨造平屋建 861.24㎡)	492,113

7 水産振興構造改善事業

(単位:千円)

年度	事業種目	事業主体	事業内容	事業費
18	水産物供給施設塔整備事業	佐呂間漁協	素産廃棄物等処理施設:排水処理、鉄骨造 126.57㎡ 排水処理能力 400㎡/日	84,788
19	漁業生産基盤等整備事業	雄武漁協	ホタテ中間育成施設127台 コンクリートブロック24t型 144個	158,393
	生産物供給施設塔整備事業	紋別漁協	排水処理施設:鉄筋コンクリート2階建 342.97㎡ 処理能力 700㎡/日	238,434
20	漁業生産基盤等整備事業	雄武漁協	漁場耕耘、有害生物駆除 16,250千㎡	54,968
	漁業生産基盤等整備事業	沙留漁協	漁場耕耘、有害生物駆除 8,060.3千㎡	35,721
	漁業生産基盤等整備事業	紋別漁協	漁場耕耘、有害生物駆除 18,063千㎡	60,375
	水産物供給施設等整備事業	紋別漁協	荷捌施設:鉄筋コンクリート造一部2階建 1,061㎡ 荷捌室540.1㎡、海水供給施設 36t/h フォークリフト 5台	380,961
21	漁業生産基盤等整備事業	雄武漁協	漁場耕耘、有害生物駆除 20,500千㎡	62,664
	漁業生産基盤等整備事業	沙留漁協	漁場耕耘、有害生物駆除 8,060.3千㎡	33,852
	漁業生産基盤等整備事業	佐呂間漁協	漁業用作業保管施設:鉄骨造平屋3棟 950.6㎡	290,031
	漁業生産基盤等整備事業	常呂漁協	漁業用作業保管施設鉄骨造平屋1棟 203.7㎡	62,160
	漁業生産基盤等整備事業	サロマ湖 養殖漁協	水質観測装置、流向流速計、風向風速計一式	15,750
	水産物供給施設等整備事業	紋別漁協	製氷施設:鉄骨造平屋建 36.85㎡ 製氷能力 20t/日	75,075
	水産物供給施設等整備事業	常呂漁協	排水処理施設:鉄筋コンクリート2階建 913.41 処理能力 700t/日	410,550
22	漁業収益力強化事業	雄武漁協	鉄筋コンクリート造一部2階建 3棟 1,551.5㎡	303,207
	漁業収益力強化事業	雄武漁協	漁場耕耘、有害生物駆除 21,000千㎡	63,924
	水産物流通機能強化事業	紋別漁協	トンネルフリーザー一式 1,000kg/h	232,781
23	産地水産業強化支援事業	雄武漁協	漁場耕耘、整地 2,190ha	76,797
	産地水産業強化支援事業	常呂漁協	ホタテエキス精製施設 鉄骨造、平屋建て 336㎡	315,000

8 漁業集落環境整備事業

(単位:千円)

年度	事業主体	事業種目	実施内容	事業費	
63~ H3	常呂町	集落道、飲雑用水施設、緑地広場施設 排水管路及び終末処理施設監視委託	測量試験、用地補償工事一式、工事一式、施行監理委託	779,584	
5~9	湧別町	集落道、集落排水施設、緑地広場施設	測量試験、証明施設、管路工・排水施設一式、歩道整備、緑地整備(広場・植栽・休憩所・便所・運動施設)一式	882,800	
11~ 12	佐呂間町	集落道、集落排水施設、終末処理場	測量試験、排水管路工、終末処理場、集落道	530,000	
13	佐呂間町	浜佐呂間	集落排水施設、終末処理場	排水管路工、用地整備電気工	230,000
		富富士	集落排水施設、防災安全施設	測量試験、防犯灯設置	40,000
		若里	防災安全施設、集落排水施設、集落道	測量試験、防犯灯設置	42,000
14	佐呂間町	浜佐呂間	集落排水施設	排水管路工	100,000
		富富士	集落排水施設	排水管路工	80,000
		若里	集落排水施設	排水管路工、測量試験	80,000
15	佐呂間町	浜佐呂間	集落排水施設	排水管路工	114,031
		富富士	集落排水施設	排水管路工	61,015
		若里	集落排水施設	排水管路工	85,477
16	佐呂間	富富士	集落排水施設	排水管路工	147,000
		若里	集落排水施設	排水管路工	109,000
17	北見 (常呂町)	栄浦	集落排水施設	終末処理場改修(電気・機械更新)	80,000
	佐呂間	富富士	集落排水施設	排水管路工	73,500
18	北見 (常呂町)	栄浦	集落排水施設	終末処理場機器更新工事、施工管理委託	46,100

9 漁港漁村活性化対策事業

(単価:千円)

年度	事業主体	事業種目	実施内容	事業費
10	11明許 佐呂間町	漁港美化促進施設	トイレ1棟、ゴミステーション1ヶ所	25,000
11	網走市	放置艇収容施設	ボートヤード、駐車場、道路	76,000
13	北海道	漁港環境改善推進施設	航路除砂 3,000m ² (沙留漁港)	39,050
14	湧別町	美化・利用整序促進施設	トイレ1棟	21,253
15	網走市	漁港環境改善推進施設	荷揚用クレーン16基	39,318

10 新漁村コミュニティ基盤整備事業

(単価:千円)

年度	事業主体	事業種目	実施内容	事業費
15	湧別町	交流基盤施設	休憩展望室・アーケード 一式	69,013

11 船揚場整備事業

(単価:千円)

年度	事業主体	事業実施場所	事業量	事業費
元	湧別漁協	湧別町字志撫子地先	船揚場全面浚渫 A=2,585m ² V=2,800m ³	8,013
2	常呂漁協	佐呂間町字富士177番地地先	船揚場一式、波除堤一式	14,986
4	常呂町	常呂町字栄浦	物揚場改修 L=74.23m 普通矢板方式	23,535
5	"	"	物揚場 L=88.21m 普通矢板方式	55,105
7	佐呂間町	佐呂間町字若里	波除堤 L31.10m W=10.40m A=323.44m ²	20,025
	"	"	波除堤 コンクリート舗装 L=29.70m W=9.00m A=141.70m ²	4,532
	湧別町	湧別町字志撫子地先	波除堤 L20.00m W=6.00m A=141.70m ²	32,960
11	常呂町	常呂町字栄浦地先	波除堤改良 L=40.00m W=6.50m	97,960
12	"	"	斜路工 217.5m ² 、大型籠設置 24.0m ²	37,989
13	"	"	物揚場(L=90.00m W=20.00m)	28,277
14	"	"	物揚場(L=90.00m W20.00m)	39,400
	網走漁協	網走市港町	漁船上架台車一式	27,300
15	常呂町	常呂町字栄浦地先	物揚場(L=90.00m W20.00m)	18,800
16	湧別町	湧別町字登栄床(中番屋地区)	波除堤(本土工 L=90.00 W20.00)	17,850
17	湧別町	湧別町字登栄床(中番屋地区)	波除堤:増設(本土工 L=50.20m W15.00m)	64,050

12 水産物流通加工基盤強化対策事業

地域名	年度	施設名	施設の概要	設置場所	事業主体	施設規模	総事業費	国費	道費	その他
興部	7 補正	多温度帯 対応流通 加工施設	製氷貯氷 施設	沙留漁港 用地	沙留漁協	鉄筋コンクリート造 3階建573.45m ² 製氷20トン/日 貯氷 100トン	279,645	90,500	54,300	134,845
	8	品質高度 化促進施 設	処理加工 施設	同上	同上	鉄骨、鉄筋 コンクリート造 一部2階建 1,729.825m ²	528,500	176,166	105,699	246,635
	8 補正	品質高度 化促進施 設	処理加工 施設	同上	同上	鉄骨、鉄筋 コンクリート造 一部2階建 1,504.042m ²	524,500	140,000	84,000	300,500
雄武	1 0 補正	品質高度 化促進施 設	冷蔵施設	雄武町 字雄武 1738-2 1739-1	雄武町	鉄骨平屋建 2,375.2036m ² 実能力 2,063トン	576,870	188,090	112,854	275,926
	12	品質高度 化促進施 設	処理加工 施設	雄武町 字雄武 雄武漁港 用地	雄武町	鉄骨造2階建 2,586m ²	1,303,050	413,666	248,200	641,184
	13	環境対策 高度化施 設	廃棄物処 理施設	雄武町 字幌内 73番地	雄武水産 施設利用 協同組合	鉄骨造平屋建 883.5m ²	608,307	289,670	※ 57,934	260,703

(注)1 ※の道費は、水産系廃棄物処理対策事業として補助された。

(注)2 平成13年度から「水産物産地流通加工施設高度化対策事業」になった。

《第10 水産金融対策事業》

1. 制度資金融資実績(平成24～26年度)

(単位:千円)

区分	資金名	年度 項目	24		25		26	
			件数	金額	件数	金額	件数	金額
漁業関係	設備資金	漁業近代化資金	131	1,003,120	103	923,360	142	1,054,480
		共同利用施設	1	11,000	0	0	1	80,000
	運転資金	漁業振興資金	111	683,050	88	578,900	71	526,300
水産加工関係	運転資金	水産加工振興資金	8	490,000	9	500,000	6	360,000

※資料:水産課

2 平成26年度 漁業近代化資金承認状況

(単位:千円)

資金種類 組合名	1		2		3		4		5		7		個人施設計		共同利用施設		合計	
	件数	金額	件数	金額	件数	金額	件数	金額	件数	金額	件数	金額	件数	金額	件数	金額	件数	金額
ウトロ													0	0	0	0	0	0
斜里第一	2	97,000			3	39,280	2	44,000					7	180,280	0	0	7	180,280
網走	2	5,000	1	2,100			6	10,830					9	17,930	0	0	9	17,930
常呂	15	225,800	2	16,800	11	37,400							28	280,000	0	0	28	280,000
佐呂間	3	14,800			3	12,600	2	4,360					8	31,760	1	80,000	9	111,760
湧別	15	212,600	4	37,400	10	35,100	8	16,280					37	301,380	0	0	37	301,380
紋別	1	45,000			1	5,890	20	80,000					22	130,890	0	0	22	130,890
沙留							1	9,000					1	9,000	0	0	1	9,000
雄武	10	24,800	5	16,940	1	9,000	7	27,200					23	77,940	0	0	23	77,940
西網走	3	18,000			2	2,900	2	4,400					7	25,300	0	0	7	25,300
その他													0	0	0	0	0	0
合計	51	643,000	12	73,240	31	142,170	48	196,070	0	0	0	0	142	1,054,480	1	80,000	143	1,134,480

※資料:水産課

オホーツク管内漁業士会名簿

(平成27年1月現在)

区分	役職	認定年度	所属漁協	氏名	備考
指導漁業士 (12名)		H元	西網走	おおたか たかよし 大高 隆吉	
		H3	斜里第一	かりの たけみ 狩野 武美	
	副会長	H10	斜里第一	すぎむら まさよし 杉村 政由	
		H11	雄武	みかわ ひろゆき 三河 裕行	
		H14	紋別	いしかわ くみこ 石川 久美子	
	会長	H20	佐呂間	すみよし としふみ 住吉 俊文	
		H21	ウトロ	おおみや きょういち 大宮 恭一	
		H21	網走	たむら たかし 田村 隆	
		H21	常呂	なかがわ おきむ 中川 修	
		H24	湧別	さとう かつみ 佐藤 克海	
	副会長	H25	沙留	さかもと みちのり 坂本 亨憲	
		H26	紋別	おおさわ まこと 大澤 真人	
青年漁業士 (8名)		H13	湧別	さいとう まさゆき 斉藤 昌之	
	監事	H18	網走	わたなべ きみあき 渡辺 公晶	
		H18	雄武	かたがわ たかあき 片川 貴朗	
	監事	H19	紋別	まつい まさつぐ 松井 雅嗣	
		H20	佐呂間	ふなき けいすけ 船木 桂輔	
		H21	常呂	あいた りょう 相田 玲	
		H24	ウトロ	ふにゅう みのる 舟生 稔	
		H25	沙留	さの よしあき 佐野 嘉昭	

第20期網走海区漁業調整委員会委員名簿

(平成25年8月現在)

職名	氏名	選任区分	委員歴	主な役職
会長	あべ しげる 阿部 滋	公選	S56.11.26～ 9 期目	紋別漁協組合長
副会長	さくらば たけひろ 櫻庭 武弘	公選	H8.8.8～ 5 期目	斜里第一漁協組合長
副会長	たかくわ やすふみ 高桑 康文	知事選任	H16.8.8～ 3 期目	常呂漁協組合長
委員	たなはし かずなお 棚橋 一直	知事選任	H21.10.26～ 2 期目	紋別市副市長
委員	ふかやま かずひこ 深山 和彦	公選	H24.8.8～ 1 期目	ウト口漁協組合長
委員	あべ よしのり 阿部 義則	知事選任	H23.9.22～ 2 期目	斜里町副町長
委員	いしもと たけお 石本 武男	公選	H22.3.2～ 2 期目	湧別漁協組合長
委員	いづか おさむ 石塚 治	知事選任	H25.8.21～ 1 期目	北見管内さけ・ます増協専務
委員	あべ よしてる 阿部 與志輝	知事選任	H24.8.8～ 1 期目	佐呂間漁協組合長
委員	よこうち たけひさ 横内 武久	公選	H12.8.8～ 4 期目	沙留漁協組合長
委員	たけだ たかし 武田 隆	公選	H4.8.8～ 6 期目	常呂漁協理事
委員	きとう しょうぞう 佐藤 榮藏	公選	H8.8.8～ 5 期目	紋別漁協代表監事
委員	かたがわ りゅういち 片川 隆市	公選	H17.7.4～ 3 期目	雄武漁協組合長
委員	やまだ くにお 山田 邦雄	知事選任	H24.8.8～ 1 期目	網走漁協組合長
委員	きむら まさゆき 木村 政幸	公選	H16.8.8～ 3 期目	網走漁協副組合長

(任期：平成24年8月8日～平成28年8月7日)

平成25年版

オホーツクの水産

平成27年11月発行

オホーツク総合振興局産業振興部水産課 編

北海道オホーツク総合振興局 発行

〒093-8585 北海道網走市北7条西3丁目
電話 (0152) 41-0654番