



平成29年版

オホーツクの水産

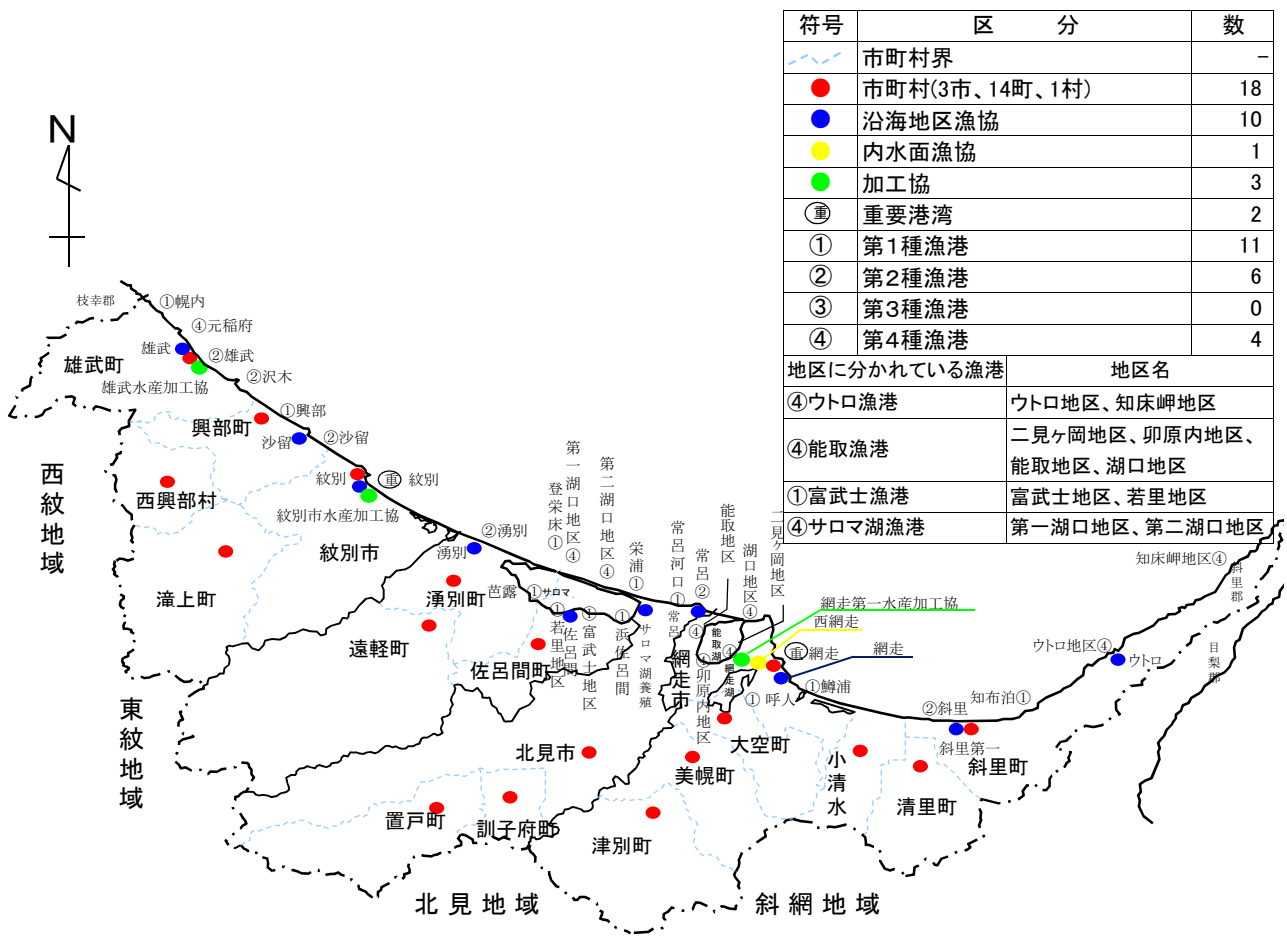
北海道オホーツク総合振興局

目 次

■オホーツク総合振興局管内の概況	
管内図	1
第1 水産業の現況	
1 管内漁業生産高の推移	2
2 主要漁業の生産高	3
3 主要漁業生産高の推移	3
第2 組織の状況	
1 水産業協同組合の組織状況	4
2 漁業協同組合定款内容一覧表	6
第3 水産加工業の状況	
1 ホタテガイ処理加工の状況	8
2 ホタテガイ貝毒の発生状況	8
第4 漁業生産の状況	
1 平成29年市町村別魚種別生産高	10
第5 漁港の整備状況	
1 漁港関係事業計画及び実績	12
2 漁船勢力	14
第6 海面漁業の状況	
1 漁業権免許状況	15
2 共同及び区画漁業権の行使状況	17
3 漁業許可状況	17
4 漁業種類別操業期間	18
5 遊漁船業の適正化に関する法律に基づく遊漁船業者登録状況	18
6 漁業種類別主要漁場図	19
7 オホーツク総合振興局管内操業区域図	19
第7 内水面漁業の状況	
1 漁業権免許状況	20
2 共同及び区画漁業権の行使状況	20
3 漁業許可状況	20
4 内水面漁業生産高及び主要湖沼の概況	21
5 保護水面区域図	21
6 資源保護水面区域図	21
第8 さけ・ます増殖事業の状況	
1 平成29年度さけ・ます増殖事業河川	22
2 平成29年度さけ・ます親魚捕獲実績	22
3 さけ・ます増殖河川及び増殖事業所位置図	23
第9 水産業振興対策	
1 水産基盤整備事業	24
2 災害復旧事業	29
3 水産業振興構造改善事業	30
4 漁業集落環境整備事業	31
5 産地水産業強化支援事業	32
6 漁港漁村活性化対策事業	32
7 新漁村コミュニティ基盤整備事業	32
8 船揚場整備事業	32

第10	水産金融対策事業	
1	制度資金融資実績	33
2	平成29年度漁業近代化資金承認状況	33
第11	名簿	
1	オホーツク管内漁業士会名簿	34
2	第21期網走海区漁業調整委員会委員名簿	35

オホーツク総合振興局管内図

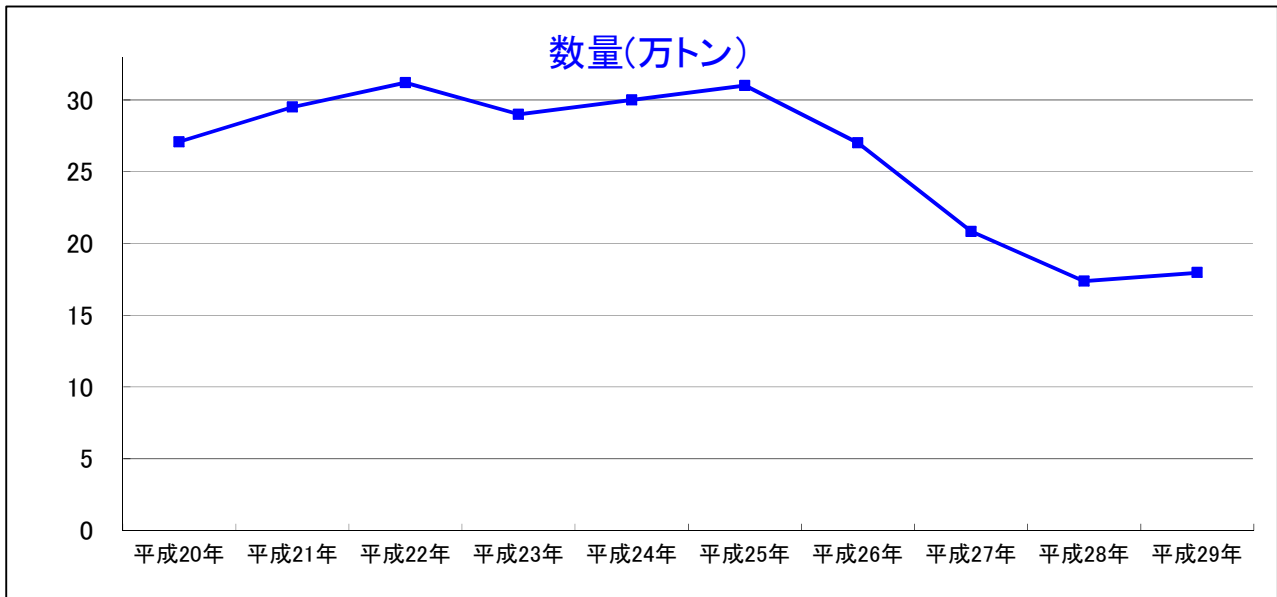


オホーツク総合振興局管内位置図



《第1 水産業の現況》

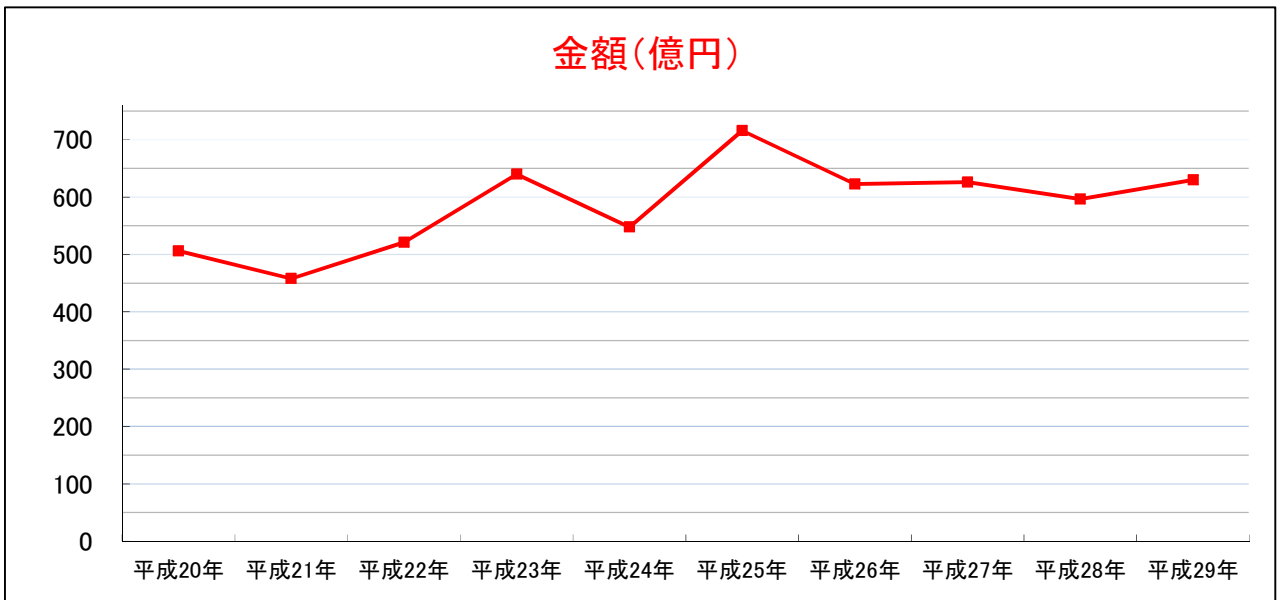
1 管内漁業生産高の推移



(単位:トン)

年	平成20年	平成21年	平成22年	平成23年	平成24年	平成25年	平成26年	平成27年	平成28年	平成29年	対前年比
数量	270,824	295,096	312,935	287,218	301,388	305,770	269,177	208,363	173,694	179,690	103.5%

(資料:北海道水産現勢)



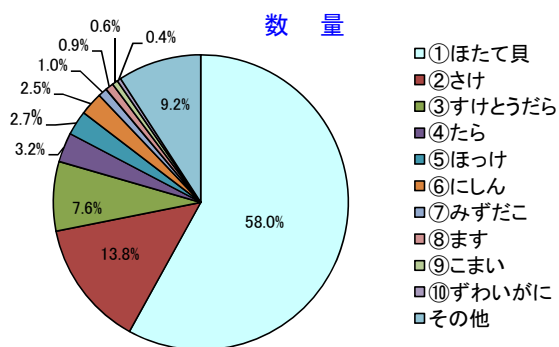
(単位:千円)

年	平成20年	平成21年	平成22年	平成23年	平成24年	平成25年	平成26年	平成27年	平成28年	平成29年	対前年比
金額	50,595,626	45,795,800	52,116,402	63,961,728	54,800,292	71,578,791	62,334,517	62,603,226	59,660,851	63,027,599	105.6%

(資料:北海道水産現勢)

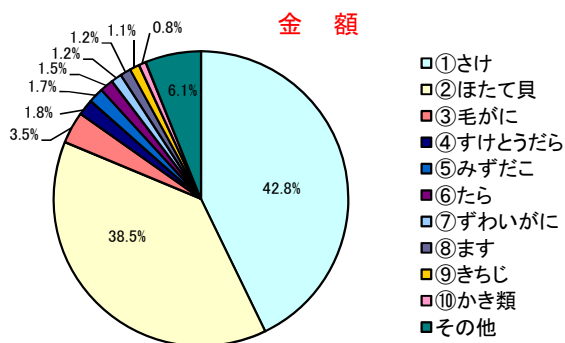
2 主要漁業の生産高

平成29年管内主要魚種別生産高



魚種	数量(t)	比率(%)
①ほたて貝	104,271	58.03%
②さけ	24,839	13.82%
③すけとうだら	13,692	7.62%
④たら	5,779	3.22%
⑤ほっけ	4,864	2.71%
⑥にしん	4,523	2.52%
⑦みずだこ	1,774	0.99%
⑧ます	1,615	0.90%
⑨こまい	1,101	0.61%
⑩ずわいがに	785	0.43%
その他	16,447	9.15%
合計	179,690	100.00%

(資料:北海道水産現勢)

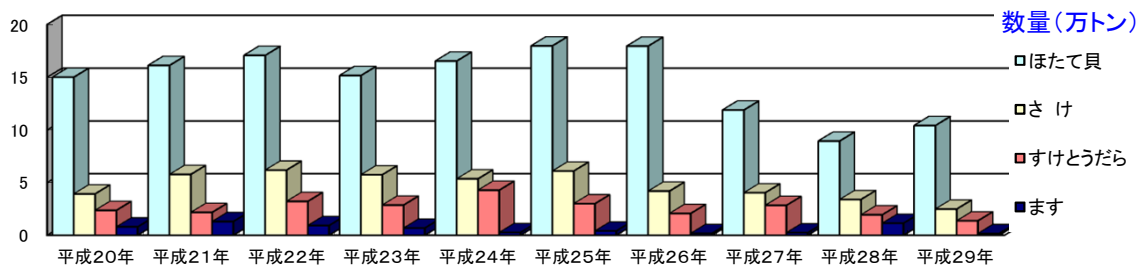


魚種	金額(千円)	比率(%)
①さけ	26,990,969	42.82%
②ほたて貝	24,232,253	38.45%
③毛がに	2,217,877	3.52%
④すけとうだら	1,100,742	1.75%
⑤みずだこ	1,047,196	1.66%
⑥たら	928,107	1.47%
⑦ずわいがに	752,004	1.19%
⑧ます	728,244	1.16%
⑨さちじ	670,413	1.06%
⑩かき類	501,172	0.80%
その他	3,858,622	6.12%
合計	63,027,599	100.00%

(資料:北海道水産現勢)

3 主要漁業生産高の推移

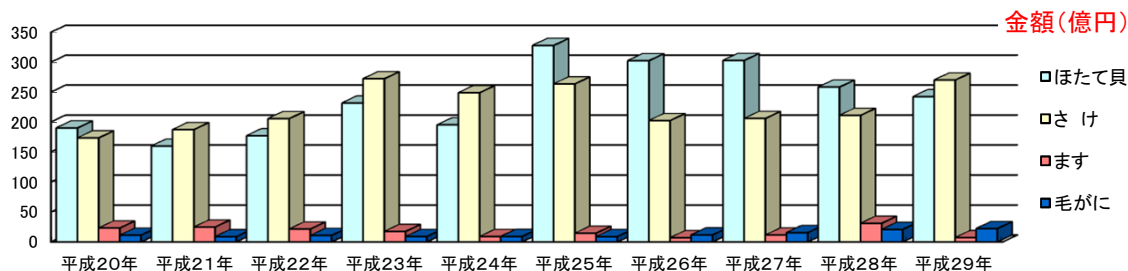
主要魚種の推移



(単位:トン)

数量	平成20年	平成21年	平成22年	平成23年	平成24年	平成25年	平成26年	平成27年	平成28年	平成29年	H29/H20
ほたて貝	150,025	161,175	170,694	151,633	165,316	179,701	179,453	118,966	89,530	104,271	69.5%
さけ	39,262	57,780	61,897	57,485	53,572	61,021	41,887	40,333	33,905	24,839	63.3%
すけとうだら	23,611	21,651	32,153	28,628	42,800	29,989	20,694	28,385	19,364	13,692	58.0%
ます	7,883	12,978	9,184	6,777	2,612	4,031	1,763	2,375	11,364	1,615	20.5%

(資料:北海道水産現勢)



(単位:万円)

金額	平成20年	平成21年	平成22年	平成23年	平成24年	平成25年	平成26年	平成27年	平成28年	平成29年	H29/H20
ほたて貝	1,899,267	1,597,339	1,770,375	2,316,371	1,950,886	3,278,088	3,023,088	3,027,190	2,581,591	2,423,225	127.6%
さけ	1,732,971	1,871,621	2,054,512	2,721,907	2,488,080	2,635,131	2,022,412	2,057,552	2,109,597	2,699,097	155.7%
ます	231,594	247,689	214,982	174,973	90,289	144,941	70,045	114,726	311,211	72,824	31.4%
毛がに	112,010	88,090	107,861	89,113	90,893	88,267	116,913	154,533	208,609	221,788	198.0%

(資料:北海道水産現勢)

《第2 組織の状況》

1 水産業協同組合の組織状況

組合名	所在地	地区	設立年月日	事業年度	組合員数			役員数			
					正	准	計	理事	監事	職員	
沿 海 地 区	ウト口	〒099-4355 TEL(0152-24-2011) 斜里町ウト口東117番地	斜里郡、斜里町一円	S 24. 6.20	4~3	166	2	168	9	3	17
	斜里第一	〒099-4111 TEL(0152-23-2141) 斜里町前浜町6番地1	斜里郡	S 24. 7. 1	4~3	172	10	182	9	3	20
	網走	〒093-0032 TEL(0152-43-3121) 網走市港町4番地63	網走市、網走郡 斜里郡	S 24. 8. 1	1~12	267	0	267	13	3	33
	常呂	〒093-0210 TEL(0152-54-2130) 北見市常呂町字常呂691番地	北見市常呂町、 常呂郡佐呂間町	S 24. 8.23	1~12	143	16	159	11	3	49
	佐呂間	〒093-0594 TEL(01587-2-3324) 佐呂間町字富武士	常呂郡佐呂間町	S 24. 4.28	1~12	55	5	60	7	3	17
	湧別	〒099-6402 TEL(01586-5-2011) 湧別町曙町9番地の1	紋別郡湧別町(旧上 湧別町の地区を除く)	S 24. 4.30	1~12	171	109	280	9	3	35
	紋別	〒094-8601 TEL(0158-24-2131) 紋別市港町6丁目5番2号	紋別市	S 24. 8. 1	1~12	153	8	161	8	3	54
	沙留	〒098-1941 TEL(0158-83-2211) 興部町字沙留143番地の1	紋別郡興部町	S 24. 6.23	1~12	104	12	116	8	3	23
	雄武	〒098-1702 TEL(0158-84-2531) 雄武町字雄武983番地	紋別郡雄武町	S 38.11. 1	1~12	108	19	127	8	3	26
	計	9組合	-	-	-	1,339	181	1,520	82	27	274
	サロマ湖 養殖	〒093-0216 TEL(0152-54-2050) 北見市常呂町字栄浦国有林97林班地先	北見市常呂町、常呂郡佐 呂間町、紋別郡湧別町(旧 上湧別町の地区を除く)	S 27. 4.10	1~12	366	3	369	16	3	4
計	1組合	-	-	-	366	3	369	16	3	4	
内 水 面	西網走	〒093-0045 TEL(0152-61-3311) 網走市大曲1丁目7番1号	網走市、網走郡	S 24. 7.20	1~12	70	-	70	6	2	5
	計	1組合	-	-	-	70	-	70	6	2	5
水 産 加 工 協	網走第一	〒093-0131 TEL(0152-47-2088) 網走市能取港町3丁目2番地	網走市、 北見市常呂町	S 40. 3.10	1~12	41	-	41	3	2	3
	紋別市	〒094-0011 TEL(0158-24-7222) 紋別市港町5丁目3番地の7	紋別市	S 49.12.18	1~12	33	-	33	7	2	3
	雄武	〒098-1702 TEL(0158-84-3247) 雄武町字雄武91番地の5	紋別郡雄武町	S 39. 9.21	1~12	17	-	17	7	2	2
	計	3組合	-	-	-	91	0	91	17	6	8
合 計	14組合	-	-	-	1,866	184	2,050	121	38	291	

漁 業 生 産 組 合	知床	〒099-4355 TEL(0152-24-2603) 斜里町字ウト口東117番地	斜里郡斜里町ウト口	S 31. 3.26	4~3	11	-	11	3	2	-
	オコツク	〒099-4354 TEL(0152-24-2745) 斜里町ウト口西184番地4	斜里郡斜里町ウト口	S 38. 8.16	8~7	9	-	9	3	2	-
	ホクモイ	〒099-4111 TEL(0152-23-3592) 斜里町前浜町4番地14	斜里郡	S 38. 8. 6	10~9	9	-	9	3	2	1
	遠音別	〒099-4355 TEL(0152-24-2923) 斜里町字ウト口東96番地	網走郡、網走市 斜里町	S 38. 4.19	4~3	7	-	7	3	2	-
	斜里	〒099-4113 TEL(0152-23-1191) 斜里町本町15番地9	網走市、網走郡 斜里町	S 38. 7.31	3~2	14	-	14	5	2	-
	斜里真鯉	〒099-4113 TEL(0152-23-3441) 斜里町本町23番地13	斜里郡	S 38. 8.14	2~1	11	-	11	3	2	1
	斜里 日の出	〒099-4111 TEL(0152-23-3236) 斜里町前浜町4番地21	斜里郡	S 38. 8.14	8~7	9	-	9	3	2	1
合 計	7組合	-	-	-	70	-	70	23	14	3	

内容は『H30事業年度業務報告書』を基に作成。役員については令和元年6月30日現在

事業規模 (千円)					出資金(千円) (一口金額)円	組合長名 就任年月日	専務 常務 理事名	首席職員 職・氏名	正組合 員の日 数下限
貸付金残高	貯金残高	販売取扱高		購買取扱高					
		鮮魚貝	加工品						
1,041,351	8,325,996	3,486,477	8,176	356,250	1,797,890 (10,000)	深山 和彦 H30.6.6	専務 蠣崎 優	-	従 120
1,284,386	13,712,628	6,134,944	65,649	397,380	1,552,309 (5,500)	馬場 浩一 H30.6.9	専務 佐藤 唯人	-	従 120
2,555,514	19,660,185	12,444,362	11,828	371,726	1,598,120 (10,000)	新谷 哲也 H30.3.26	専務 高橋義昭 常務 原 正春	参事 吉田 裕次	従 120
2,542,331	25,575,791	7,380,242	4,067,418	678,783	2,205,050 (1,000)	高桑 康文 H31.3.15	専務 吉田 恭	参事 山崎 知春	営 120
1,106,177	9,296,791	2,263,034	623,958	1,248,993	1,133,615 (1,000)	阿部 與志輝 H31.3.13	常務 村山 恭央	-	営 120
2,817,367	14,373,196	4,008,788	2,132,400	1,341,623	2,338,272 (1,000)	石本 武男 H30.3.20	常務 雲津 幸治	参事 森 義文	営 120
2,473,092	16,866,270	7,663,814	1,191,548	661,395	2,962,815 (500)	飯田 弘明 H30.3.19	専務 廣崎 晴介	参事 結城 守	営 120
1,397,804	9,950,987	3,056,101	754,138	436,304	2,062,855 (1,000)	横内 武久 H30.3.12	専務 富田 和幸	参事 伊藤 政美	営 120
1,548,459	10,308,680	4,229,463	351,419	225,731	2,008,130 (500)	片川 隆市 H29.3.15	専務 安田 将治	参事 大美 光弘	営 120
16,766,481	128,070,524	50,667,225	9,206,534	5,718,185	17,659,056	-	-	-	-
-	-	-	-	-	55,671 (1,000)	高桑 康文 H29.3.27	常務 葛西 恭博	-	営 120
-	-	-	-	-	55,671	-	-	-	-
289,033	3,887,202	1,913,209	-	178,572	671,056 (500)	清野 一幸 H30.3.23	常務 佐々木 昇	-	従 90
289,033	3,887,202	1,913,209	-	178,572	671,056	-	-	-	-
-	-	-	-	-	(10,000)	松木 一則 H29.3.28	-	-	-
-	-	-	89,260	23,395	17,900 (100,000)	和田 辰美 H29.3.11	-	参事 片桐 和宏	-
-	-	-	33,439	3,410	8,690 (10,000)	成瀬 義之 H30.3.13	専務 渡邊 孝司	-	-
-	-	0	122,699	26,805	26,590	-	-	-	-
17,055,514	131,957,726	52,580,434	9,329,233	5,923,562	18,412,373	-	-	-	-

-	-	313,203	-	-	(500)	大瀬初三郎 H28.6.3	-	-	-
-	-	367,364	-	-	(1,000)	高橋 一三 H29.9.25	-	-	-
-	-	421,945	-	-	(10,000)	柴田 理一 H30.12.17	-	-	-
-	-	243,049	-	-	(1,000)	舟生 稔 R1.6.1	-	-	-
-	-	560,032	-	-	(10,000)	出口 映治 H30.5.20	-	-	-
-	-	611,203	-	-	(500)	大塚 隆夫 H31.4.3	-	-	-
-	-	485,942	-	-	(10,000)	田原 政人 H28.11.1	-	-	-
0	0	3,002,738	0	0	0	-	-	-	-

2 漁業協同組合定款内容一覧表

定款内容	組合名	ウトロ	斜里第一	網走	常呂	佐呂間
第1章 総 則						
組合地区	斜里郡 斜里町一円	斜里郡	網走市 網走郡 斜里郡	北見市常呂町 常呂郡佐呂間町	常呂郡佐呂間町	
組合事務所所在地	斜里町ウトロ	斜里町	網走市	北見市常呂町	佐呂間町	
広告掲載新聞	北海道新聞	北海道新聞	網走タイムズ	北海道新聞	北海道新聞	
第2章 組 合 員						
法18 正組合員資格日数(日)	120	120	120	120	120	
准組合員加入日数(日)	-	-	-	-	-	
第3章 出資経費分担及び積立金						
法19 出資一口金額(円)	10,000	5,500	10,000	1,000	1,000	
出資口数限度(口)	6,000	15,000	5,000	15,000	20,000	
限度金額(千円)	60,000	82,500	50,000	15,000	20,000	
第4章 役 職 員						
法34 役員定数(理事・監事)	9 - 3	9 - 3	13 - 3	11 - 3	7 - 3	
組合長資格	-	正組合員	正組合員	-	-	
法35 役員任期(年)	3 年	3 年	3 年	3 年	3 年	
法45 参事・会計主任(人)	1 - 1	1 - 1	若干名-1	2 - 1	1 - 1	
第5章 総 会(総代会)						
法47の2 通常総会日(月)	6 月	6 月	3 月	3 月	3 月	
総会議決事項	1.定款の変更、2.規約、資源管理規程、信用事業規程及び共済規程の設定・変更及び廃止 5.借入金の上限度、6.役員の報酬、7.事業報告、剰余金処分案又は損失処理案、8.事業 10.共済契約の条件変更、11.漁業権等物権設定・得喪・変更、12.漁業権等行使規則制定等					
総 代 会	-	-	定款の第46条の2	-	-	
法52 ⑦総代会議決不可事項	1.定款の変更、2.組合の解散・合併、3.事業全部の譲渡、信用又は共済事業の全部の譲渡等、					
総代の選挙方法	-	-	地区ごと選挙	-	-	
法52 ③総代定数、選挙区	-	-	80-5区	-	-	
総代選挙、単連記別	-	-	単 記	-	-	
総代の任期	-	-	3 年	-	-	
第6章 業務の執行及び会計						
組合事業年度(月)	4月~3月	4月~3月	1月~12月	1月~12月	1月~12月	
[役員選挙規定]						
選挙の方法	立候補・推薦	立候補・推薦	立候補・推薦	立候補・推薦	立候補・推薦	
投票形式	単 記	単 記	連 記	単 記	単 記	
代理投票	家族成人又は 他の正組合員	家族成人又は 他の正組合員	家族成人又は 他の正組合員	家族成人	家族成人又は 他の正組合員	

(令和元年6月30日現在)

湧 別	紋 別	沙 留	雄 武	サロマ湖養殖	西 網 走
紋別郡湧別町 (合併前の湧別町 の区域)	紋 別 市	紋別郡興部町	紋別郡雄武町	北見市常呂町 常呂郡佐呂間町 紋別郡湧別町(合併前)	網 走 市 網 走 郡
湧 別 町	紋 別 市	興部町字沙留	雄武町字雄武	北見市常呂町	網 走 市
北海道新聞	北海道新聞	北海道新聞	北海道新聞	北海道新聞	北海道新聞
120	120	120	120	120	90
-	-	-	-	-	-
1,000	500	1,000	500	1,000	500
20,000	36,000	25,000	50,000	20,000	20,000
20,000	18,000	25,000	25,000	20,000	10,000
9 - 3	8 - 3	8 - 3	8 - 3	16 - 3	6 - 2
-	-	-	正組合員	-	正組合員
3 年	3 年	3 年	3 年	3 年	3 年
1 - 0	若干人-若干人	2 - 1	2 - 1	1 - 1	1 - 1
3 月	3 月	3 月	3 月	3 月	3 月
、3.事業の運営に関する中長期計画の設定及び変更、4.毎事業年度の事業計画の設定及び変更、 全部の譲渡及び信用事業、共済事業の全部又は一部の譲渡、9.信用事業の全部又は一部の譲受け、 、13.不服訴訟和解、13.団体加入・脱退、14.団体出資えん、15.信用供与限度額の設定					
-	-	-	-	-	-
4.漁業権等物権設定・得喪・変更、5.漁業権行使規則制定・変更・廃止、6.役員・総代選挙					
-	-	-	-	-	-
-	-	-	-	-	-
-	-	-	-	-	-
1月~12月	1月~12月	1月~12月	1月~12月	1月~12月	1月~12月
立候補・推薦 単 記	立候補・推薦 単 記	立候補・推薦 単 記	立候補・推薦 理事3・監事1	選 任 賛 否	立候補・推薦 単 記
家族成人又は 他の正組合員	家族成人又は 他の正組合員	家族成人	家族成人又は 他の正組合員	家族成人、使用人 又は他の正組合員	家族成人又は 他の正組合員

※資料:水産課

(注)表中の法は水産業協同組合法を示す。

《第3 水産加工業の状況》

1 ホタテガイ処理加工の状況

ホタテガイ貝毒発生期における処理工場の認定・指定状況

加工場所在地	年度別認定・指定工場数									
	21	22	23	24	25	26	27	28	29	30
斜里町	5	5	5	5	5	4	4	5	5	4
網走市	15	15	15	15	15	15	14	14	14	13
北見市	12	13	13	13	12	12	13	13	13	12
佐呂間町	12	12	13	13	13	13	13	14	13	13
湧別町	23	23	24	24	24	24	21	21	19	19
遠軽町	5	5	5	5	5	5	5	4	4	4
紋別市	38	40	42	41	39	38	39	36	37	36
興部町	9	10	10	10	10	10	9	9	9	9
雄武町	23	22	22	20	20	19	21	19	19	19
合計	142	145	149	146	143	140	139	135	133	129

2 ホタテガイ貝毒の発生状況

(平成31年3月31日現在)

海域	区分	種類	年別	措置		解除年月日	備考
				期間	内容		
オホーツク海南部 (知床岬～雄武)	下痢性	H5年	5月18日～9月3日	自主規制	平成5年9月4日		
			12月11日～9月1日	自主規制	平成6年9月12日		
		H7年	4月19日～7月14日	自粛	平成7年7月15日		
			12月15日～4月4日	自粛	平成8年4月5日		
	麻痺性	H8年	5月11日～11月25日	自粛	平成8年11月26日		
			7月25日～8月8日	自粛		自主規制へ	
	下痢性 麻痺性	H9年	8月9日～11月25日	自主規制	平成8年11月26日		
			4月25日～6月1日	自粛	平成9年6月2日		
	下痢性	H10年 H11年	9月11日～11月20日	自主規制	平成9年11月21日		
			5月23日～7月3日	自粛	平成10年7月4日		
		H12年	5月14日～7月1日	自粛	平成11年7月2日		
			5月9日～5月11日	自粛		自主規制へ	
	麻痺性	H13年	5月12日～6月30日	自主規制	平成12年7月1日		
			4月18日～6月28日	自粛	平成13年6月29日		
	下痢性	H14年	7月18日～10月10日	自主規制	平成13年10月11日		
			7月25日～10月10日	自粛	平成13年10月11日		
	麻痺性	H15年	4月17日～5月24日	自粛	平成14年5月25日		
			7月2日～7月3日	自粛		自主規制へ	
		H16年	7月4日～12月11日	自主規制	平成14年12月12日		
			7月12日～12月12日	自主規制	平成14年12月13日		
下痢性 麻痺性	H17年	5月7日～5月22日	自粛		自主規制へ		
		5月23日～6月27日	自主規制	平成15年6月28日			
	H18年	7月29日～8月29日	自粛	平成15年8月30日			
		5月15日～7月8日	自粛	平成16年7月9日			
下痢性 麻痺性	H19年	5月18日～6月29日	自主規制	平成16年6月30日			
		7月21日～8月25日	自粛	平成16年8月26日			
網走北部 (雄武～紋別)	下痢性	H20年	5月14日～6月7日	自粛	平成17年6月8日		
			5月10日～6月3日	自粛	平成18年6月4日		
	麻痺性	H21年	5月11日～6月7日	自粛	平成19年6月8日		
			6月13日～7月4日	自粛	平成19年7月5日		
	下痢性	H22年	7月24日～9月5日	自粛	平成19年9月6日		
			5月13日～6月25日	自粛	平成20年6月26日		
	下痢性	H23年	4月22日～6月13日	自粛	平成21年6月14日	5/2～6/8 自主規制	
			7月15日～8月6日	自粛	平成21年8月7日		
	下痢性	H24年	3月6日～4月1日	自粛	平成22年4月2日		
			4月23日～7月23日	自粛	平成22年7月24日		
下痢性 麻痺性	H24年	8月13日～9月2日	自粛	平成22年9月3日			
		5月10日～5月23日	自粛	平成24年5月24日			
		7月25日～8月30日	自粛	平成24年8月31日			

(平成31年3月31日現在)

海域	区分	種類	年別	措置		解除年月日	備考		
				期間	内容				
網走中部 (湧別～常呂)	下痢性	H17年	5月14日	～	6月6日	自粛	平成17年6月7日		
			H18年	5月10日	～	6月1日	自粛	平成18年6月2日	
				10月17日	～	11月17日	自粛	平成18年11月18日	
		H18～19年	12月1日	～	1月11日	自粛	平成19年1月11日		
		H19年	4月27日	～	5月1日	自粛		自主規制へ	
			5月2日	～	5月30日	自主規制	平成19年5月31日		
			6月13日	～	7月3日	自粛	平成19年7月4日		
		麻痺性	H20年	7月17日	～	9月25日	自主規制	平成19年9月26日	
				5月9日	～	5月20日	自粛		自主規制へ
		下痢性	H21年	5月21日	～	6月26日	自主規制	平成20年6月27日	
				5月2日	～	6月12日	自粛	平成21年6月13日	
		下痢性	H22年	7月24日	～	8月28日	自粛	平成21年8月29日	
	8月13日			～	9月2日	自粛	平成22年9月3日		
	麻痺性	H24年	9月16日	～	10月14日	自粛	平成22年10月15日		
			11月10日	～	11月30日	自粛	平成22年12月1日		
	麻痺性	H27年	7月25日	～	7月25日	自粛		自主規制へ	
7月26日			～	9月5日	自主規制	平成24年9月6日			
網走南部 (網走～ウトロ)	下痢性	H19年	4月18日	～	5月29日	自粛	平成19年5月30日		
			6月29日	～	7月11日	自粛	平成19年7月12日		
			8月28日	～	10月2日	自粛	平成19年10月3日		
	麻痺性	H20年	6月14日	～	7月10日	自粛	平成20年7月11日		
			5月9日	～	6月4日	自粛	平成20年6月5日		
	下痢性	H21年	7月22日	～	8月17日	自粛	平成21年8月18日		
			7月24日	～	8月17日	自主規制	平成24年8月18日		
	麻痺性	H24年	5月30日	～	6月13日	自粛	平成25年6月14日		
			5月23日	～	6月4日	自粛	平成26年6月5日		
	下痢性	H26年	7月30日	～	8月14日	自粛	平成26年8月15日		
8月11日			～	8月27日	自粛	平成27年8月28日			
サロマ湖	下痢性	H4年	6月6日	～	8月30日	自主規制	平成4年9月4日		
			H5年	12月17日	～	9月13日	自主規制	平成6年9月14日	
		H7年	12月20日	～	12月22日	自粛		自主規制へ	
			H7～8年	12月23日	～	11月25日	自主規制	平成8年11月26日	
		麻痺性	H13年	7月25日	～	8月30日	自粛	平成13年8月31日	
	6月26日			～	7月11日	自粛	平成15年7月12日		
	下痢性	H15年	8月6日	～		自粛		自主規制へ	
			8月7日	～	9月4日	自主規制	平成15年9月5日		
		H18年	7月12日	～	8月2日	自粛	平成18年8月3日		
			H19～20年	12月26日	～	1月16日	自粛	平成20年1月17日	
		H20年	7月1日	～	7月19日	自粛	平成20年7月20日		
			8月26日	～	10月3日	自粛	平成20年10月4日	8/27～9/25 自主規制	
			8月27日	～	9月25日	自主規制	平成20年9月26日		
			H21～22年	12月2日	～	1月15日	自粛	平成22年1月16日	
		H22年	8月13日	～	9月2日	自粛	平成22年9月3日		
		H23年	8月11日	～	8月31日	自粛	平成23年9月1日		
H24年		1月11日	～	6月20日	自粛	平成24年6月21日			
H29年	7月27日	～	8月8日	自粛	平成29年8月9日				
H29年	8月18日	～	8月29日	自粛	平成29年8月30日				
能取湖	下痢性	H11年	4月24日	～	6月23日	自粛	平成11年6月24日		
			5月12日	～		自粛		自主規制へ	
		H21年	5月13日	～	6月10日	自主規制	平成21年6月11日		
			H23年	7月21日	～	8月11日	自粛	平成23年8月12日	
		H25年	5月30日	～	6月13日	自粛	平成25年6月14日		
		H27年	7月15日	～	7月30日	自粛	平成27年7月31日		
11月13日	～		4月21日	自主規制	平成28年4月22日				

※平成17年4月1日以降:オホーツク南部海域→3海域に細分化(網走北部、網走中部、網走南部)

※自粛及び自主規制中は、内蔵を除去し貝柱および外とう膜のみの加工製品(ポイル・缶詰製品含)として出荷する。

(注)・麻痺性貝毒

自 粛 3～4Mu未満(中腸腺を含むムキ身1g当たり)(中腸腺1g当たり20Mu以上でも自粛となる)

自主規制 4Mu以上(中腸腺を含むムキ身1g当たり)

・下痢性貝毒

自 粛 0.025～0.05Mu未満(中腸腺を含むムキ身1g当たり)

自主規制 0.05Mu以上(中腸腺を含むムキ身1g当たり)

※自 粛 0.08mgOA当量(中腸腺を含むムキ身1g当たり) (平成27年10月1日以降、国内の下痢性貝毒検査が機器分析に移行に伴う規制値の変更)

※自主規制 0.16mgOA当量(中腸腺を含むムキ身1g当たり)

《第4 漁業生産の状況》

1 平成29年市町村別魚種別生産高

魚種名	市町名		斜里町		網走市		北見市		佐呂間町	
	数量	金額	数量	金額	数量	金額	数量	金額	数量	金額
にしん	3	229	209	43,324	42	10,692	5	908		
まいわし	-	-	-	-	-	-	-	-	-	-
かたくちいわし	-	-	-	-	-	-	-	-	-	-
さけ	10,515	11,609,157	5,486	5,933,085	2,711	2,932,745	557	566,065		
ます	941	430,875	321	147,588	113	51,735	36	15,590		
たら	65	6,880	3,596	647,282	69	5,340	2	144		
すけとうだら	53	1,308	9,717	795,618	1	88	-	-		
こまい	36	711	23	1,770	94	4,088	29	849		
ほっけ	143	37,419	71	17,992	205	13,228	3	215		
さば	0	6	-	-	0	12	0	2		
さんま	-	-	-	-	-	-	-	-		
ひらめ	-	-	-	-	-	-	-	-		
まがれい	6	735	30	8,923	14	1,963	1	147		
ひれぐろ	2	615	374	98,429	0	0	0	14		
すながれい	2	49	1	71	4	322	0	6		
そうはち	20	562	5	660	4	628	0	20		
あかがれい	0	13	22	8,088	-	-	-	-		
くろがしらがれい	27	4,016	67	19,660	72	15,602	9	1,938		
まつかわ	0	454	0	54	-	-	-	-		
その他のかれい類	81	15,955	52	14,727	2	337	2	60		
めぬけ	1	1,667	0	468	-	-	-	-		
きちじ	79	305,877	56	364,536	-	-	-	-		
まぐろ	0	78	-	-	0	469	-	-		
ぶり	207	52,322	33	7,082	123	19,503	9	1,973		
さめ類	0	0	-	-	0	0	-	-		
いかなご	-	-	-	-	-	-	-	-		
はたはた	2	1,187	2	1,026	-	-	-	-		
あいなめ	0	5	0	45	3	177	0	4		
そい類	25	1,826	3	1,669	26	2,312	2	163		
その他の魚類	87	10,123	4,982	143,917	169	15,058	25	3,581		
するめいか	0	32	29	13,911	1	272	0	84		
やりいか	-	-	-	-	0	1	-	-		
その他のいか類	6	309	-	-	0	50	0	3		
みずだこ	298	178,908	633	397,229	153	92,889	-	-		
やなぎだこ	0	17	73	23,787	35	5,038	-	-		
なまこ	29	150,599	4	9,295	1	810	1	3,326		
たらばがに	-	-	25	45,507	-	-	-	-		
毛がに	51	170,232	51	174,856	43	182,923	-	-		
ずわいがに	-	-	47	60,199	-	-	-	-		
その他のかに	0	19	52	69,240	0	2	0	8		
えぞばふんうに	1	18,025	5	70,972	0	1,838	0	3,021		
ほっかいえび	0	145	15	57,152	4	26,103	4	28,062		
ほっこくあかえび	-	-	0	16	-	-	-	-		
とやまえび	-	-	0	101	-	-	-	-		
その他のえび類	-	-	-	-	-	-	-	-		
その他の水産動物	-	-	0	18	-	-	0	4		
ほたて貝	123	25,569	7,687	1,720,784	26,485	6,252,206	8,917	2,607,963		
ほっき貝(うばがい)	26	15,714	79	54,574	6	3,241	-	-		
かき類	-	-	-	-	28	47,927	34	79,740		
つぶ類	53	23,315	19	2,529	95	10,116	20	2,267		
あさり	-	-	1	381	-	-	-	-		
ばかがい	-	-	21	9,092	1	411	-	-		
いがい	-	-	-	-	-	-	-	-		
その他の貝類	19	5,819	49	15,905	7	319	-	-		
こんぶ	-	-	-	-	-	-	-	-		
その他の海藻類	0	259	0	276	-	-	1	2,368		
くじら	-	-	-	-	-	-	-	-		
合計	12,904	13,071,029	33,837	10,981,838	30,511	9,698,445	9,658	3,318,524		

(数量:トン、金額:千円)

湧別町		紋別市		興部町		雄武町		合計	
数量	金額	数量	金額	数量	金額	数量	金額	数量	金額
40	8,677	4,216	169,523	5	220	3	472	4,523	234,047
-	-	-	-	-	-	-	-	-	-
-	-	-	-	-	-	-	-	-	-
1,194	1,317,681	1,782	1,843,768	1,277	1,372,062	1,318	1,416,406	24,839	26,990,969
46	20,064	87	37,685	43	14,688	28	10,019	1,615	728,244
70	8,455	1,962	258,260	10	1,138	6	608	5,779	928,107
0	2	3,921	303,725	0	1	-	-	13,692	1,100,742
123	4,300	653	20,712	101	2,335	42	1,513	1,101	36,279
458	31,233	2,462	175,241	872	46,820	649	30,348	4,864	352,496
0	21	1	13	3	61	9	251	12	367
-	-	-	-	-	-	-	-	-	-
-	-	0	19	0	8	-	-	0	26
48	8,677	270	81,223	134	28,188	182	40,800	684	170,655
0	7	333	58,339	0	12	0	3	709	157,420
2	189	8	646	6	260	27	1,512	50	3,055
2	124	20	1,187	13	553	12	922	77	4,654
-	-	358	74,718	-	-	-	-	380	82,820
114	25,442	108	22,646	121	32,384	101	24,825	618	146,514
0	92	0	176	-	-	-	-	1	776
1	171	28	3,467	2	379	33	1,588	202	36,684
-	-	-	-	-	-	-	-	1	2,135
-	-	-	-	-	-	-	-	135	670,413
-	-	-	-	0	29	-	-	0	576
29	5,930	49	8,877	30	4,540	45	9,074	524	109,300
-	-	0	4	0	0	0	1	0	6
-	-	633	33,555	-	-	-	-	633	33,555
-	-	0	226	-	-	0	2	4	2,440
1	81	0	25	1	49	-	-	5	385
91	5,965	88	9,289	110	7,664	67	2,387	413	31,274
87	7,010	3,844	181,794	217	18,793	114	14,530	9,523	394,806
4	1,024	47	12,715	52	10,026	81	17,536	215	55,599
0	58	0	206	3	914	-	-	4	1,179
-	-	-	-	-	-	-	-	6	361
67	32,418	200	95,229	116	69,691	306	180,833	1,774	1,047,196
5	915	-	-	17	5,758	9	2,662	140	38,176
4	13,236	14	55,781	11	37,356	25	89,661	88	360,066
-	-	128	297,049	8	5,778	79	105,303	240	453,637
48	164,626	102	386,912	102	399,441	171	738,887	568	2,217,877
-	-	738	691,805	-	-	-	-	785	752,004
1	2,086	1	1,309	0	17	-	-	54	72,682
1	13,512	1	2,752	0	1,540	4	42,586	12	154,245
4	29,577	-	-	-	-	0	121	28	141,161
-	-	0	382	-	-	-	-	0	398
-	-	20	64,977	-	-	-	-	20	65,078
-	-	-	-	-	-	-	-	-	-
-	-	-	-	-	-	-	-	0	22
14,935	3,486,022	25,477	5,546,597	10,200	2,109,431	10,448	2,483,680	104,271	24,232,253
36	20,431	39	20,240	1	336	21	10,970	208	125,506
195	373,506	-	-	-	-	-	-	257	501,172
23	3,531	66	28,901	69	8,272	20	3,179	366	82,109
0	254	-	-	-	-	-	-	1	635
-	-	-	-	-	-	-	-	22	9,502
-	-	-	-	-	-	-	-	-	-
1	31	-	-	-	-	-	-	77	22,074
-	-	23	57,127	19	52,666	127	363,226	170	473,018
-	-	-	-	-	-	-	-	1	2,903
-	-	-	-	-	-	-	-	-	-
17,631	5,585,348	47,680	10,547,101	13,542	4,231,408	13,925	5,593,905	179,690	63,027,599

(資料:北海道水産現勢)

《第5 漁港の整備状況》

1 漁港関係事業計画及び実績

区分			第1次整備計画	第2次整備計画	第3次整備計画	第4次整備計画	第5次整備計画	第6次整備計画	第7次整備計画	第8次整備計画	第9次整備計画		
漁港	種別	指定年月日	S26～29年	S30～37年	S38～43年	S44～47年	S48～51年	S52～56年	S57～62年	S63～H5年	H6～12年	13年	14年
ウトロ	4	26.6.29	101,525	242,220	361,818	385,600	761,810	1,749,300	4,635,876	6,440,058	9,633,243	831,800	1,664,200
							3,066	1,720	10,560	26,395	26,017	1,280	
知布泊	1	28.12.28		7,230	14,915	217,149	686,690	2,082,318	149,800	200,000	294,000		
			4,500	2,640			1,100	6,660	36,880	50,419	83,773	14,335	24,410
斜里	2	27.10.6		31,500	166,720	323,361	184,530	1,054,000	3,009,129	3,032,995	4,724,190		
								6,580	95,070	124,015	225,663	25,701	13,977
鱒浦	1	26.6.29	3,860	88,371	18,822		44,870	697,605	722,532				
			2,120		2,590	2,963		2,760	26,798	8,018	9,333	1,333	4,284
能取	4	44.1.11				1,019,447	5,250,850	7,372,782	5,112,830	2,250,270	506,270 120,000		79,900
							3,100	2,730	4,980	32,116	91,699	21,313	5,229
呼人	1	57.10.8								636,152	1,467,350	749,511	234,098
									5,580	3,224			
常呂	2	26.6.29	59,686	109,081	227,071	188,119	39,950 95,000		2,037,752 16,000	2,478,976	1,720,156	563,789	426,942
				262		795 2,940			10,226	25,904	124,295	17,234	20,261
常呂河口	1	27.10.6		500	5,572		44,869	50,000		399,998	306,875		
						1,000	9,950	10,394		9,523	32,942	11,907	12,258
栄浦	1	36.8.25		8,400	10,165	9,870	13,287 67,308	536,932	2,255,458	1,846,781	262,400		
			1,150			7,777	1,000	26,932	33,480	27,186	24,526	14,779	
サロマ湖	4	63.3.31								2,588,520	7,842,950	1,107,700	1,178,200
浜佐呂間	1	36.8.25		8,500	5,860	13,894	71,583	374,311	795,239		295,000	151,823	
					2,980	9,730		26,310		12,753	14,781		743
富富士	1	26.6.29	41,680	55,575	19,643	24,120	160,446	1,006,391	1,001,484	2,205,321	4,121,900	502,912	321,942
			3,000		515		2,950	680	10,960	17,120	3,470	827	2,858
芭露	1	57.10.8							100,000	229,954	986,047	453,709	396,499
									34,356	34,217	45,190	19,404	14,319
登栄床	1	26.6.29	19,552	28,054	31,827	57,647	341,222	796,979	60,605	36,310 55,396			39,803
				1,200					74,080	12,598	34,029	2,104	
湧別	1	27.10.6		53,800	218,580	325,603	299,157	391,000	2,235,695	3,477,787	3,866,166	657,194	562,677
	2	57.2.1											
			4,500				12,051	4,970	43,934	118,762	297,036	15,971	10,290
沙留	1	27.10.6		36,900	249,322	305,353	60,838	392,497	2,732,060	2,259,900			
	2	37.1.30	4,180				10,348	700	44,973	30,317	67,901	21,755	14,857
興部	1	37.2.17		7,200		19,975	92,835	444,000	2,234,665	185,290	441,300		39,720
					693	9,440	600			50,774	194,159	36,209	25,820
沢木	1	26.10.17		18,000	17,182		104,919	568,682	609,669	823,540		31,788	99,239
					2,390	3,760	280		2,000	17,892	26,016	406	
雄武	2	27.11.24		7,500	97,968	282,738	44,910	14,880 50,000	49,850 100,000		3,393,662	838,908	518,925
			5,000	587		2,500		1,200	23,154	26,707	20,947	326	
元稲府	4	26.6.29	108,000	126,800	97,490	90,200	623,790	1,920,000	40,320	2,860,910	3,837,680	743,100	689,200
						510		3,720			807		
幌内	1	28.12.28		6,300	117,190	37,933 23,990	5,980 29,890	455,000		56,340	300,000		
							4,910	5,772		3,262	30,209		

直轄特定	—	(修築・特定(広域・地域))
特定(流通・生産)	—	(改修・一般(広域・地域))
一般(流通・生産)	—	(局部改良・機能高度化)
再生交付金	—	(高度利用・活性化対策・強水)
凡例 浜活交付金	—	
きめ細かな交付金	—	
機能保全事業	—	
道単事業	—	(道単事業)

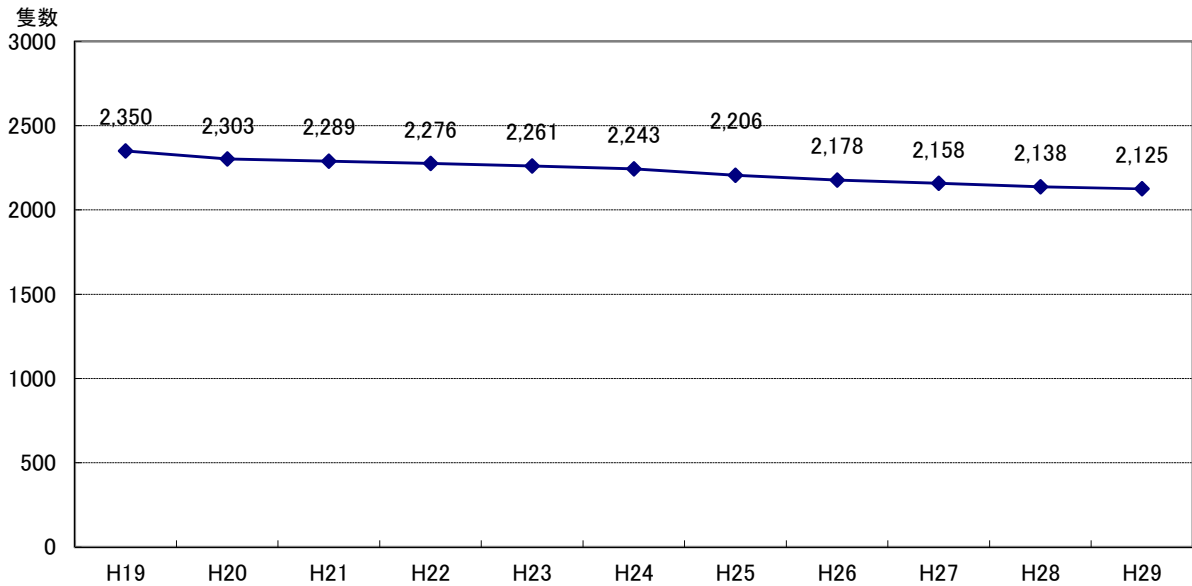
(単位:千円)

水産基盤整備計画														
15年	16年	17年	18年	19年	20年	21年	22年	23年	24年	25年	26年	27年	28年	29年
788,600	898,374	1,057,480	681,617	1,088,382	2,291,183	1,885,426	1,901,672	1,013,800	1,356,192	2,126,252	2,742,254	2,518,800	1,022,764	111,574
733	5,462	14,116	1,067	11,389	1,005	825	617	1,964		434	580	135		
														16,988
9,593	4,114	4,830	15,298	9,924	8,411	263	10,235	768	6,226	1,370	16,686	4,838,400	10,908	5,484
25,501	11,040	109,490	363,977	258,000	291,732	402,570	335,643	268,185	484,484	529,239	821,143	505,319	1,086,873	728,826
									39,659	6,720	36,414	43,027	18,578	117,015
25,329	15,265	14,602	16,252	14,942	11,758		543	24,979	14,291	13,545	9,169	2,097	2,036	11,368
	1,157	1,773	1,274	470	218	864	1,093	544	1,366	2,504		1,465	15,582	
269,600	257,662	600,286	23,440	204,800	424,633	785,763	150,183	225,637	912,097	25,000				
								317		10,000	24,420	13,177	11,000	29,000
3,876	1,029	7,245	5,696		1,089	259	4,657	4,206	936	2,309	1,476	1,317	2,581	1,448
290,044	248,016	276,707	245,518	239,861	262,703	105,525	116,057						36,953	192,121
						107	205			121			15,582	
													1,015	
533,315	669,390	640,217	234,780	110,580	46,190	187,646	398,097	169,406	248,810	545,275	865,076		748,187	504,493
								5,586			49,960		34,107	29,713
12,781	16,441	19,953	16,395	18,167	7,876	10,661	10,449	11,084	13,234	9,114	22,327	22,185	23,667	20,027
	6,185	2,451	4,080	4,515					3,045				2,948	6,990
							24,763							
	367	1,953	3,820	1,748	2,579	968	395	9,377	146		1,640			
968,300	688,033	260,572	317,280	534,300	689,270	526,543	342,727	145,557	144,625	284,458	314,024	710,000	1,191,176	1,378,174
		620		469	630	255		20,811	9,814	1,890		3,554	3,554	
								38,735	36,446	47,807	18,000	32,610	76,823	170,242
									13,456				52,348	336,796
49	174	4,132	1,911	977	4,602	567	1,907	271				1,003	394	2,914
292,809	229,230	391,902	306,359	290,033	397,845	765,257	645,069	423,906	366,525	702,912				
							4,977			171,885				804
18,557	5,618	1,040	861	14,774	20,556	48,214	3,947	1,764		2,889	4,083	4,346	7,197	612
409,471	486,205	640,415	447,076	373,775	621,577									135
12,755	14,784	10,185	10,733	4,620	987	840	330				2,624		863	
89,504	44,346													
							3,541							501
	1,876	1,180		447	1,523	1,170	994	3,893		638	1,080	1,509	3,598	7,506
524,731	458,223	136,868	69,678	321,010	172,127	812,223	492,146	600,261	76,272	506,363	475,218	377,828	388,477	
								1,638	415,496		130,327	49,429	14,146	23,622
18,284	34,153	15,236	32,860	4,795	18,007	18,991	38,634	26,473	17,883	10,332		9,628	13,426	6,475
		80,294						4,200		3,759	30,423	336,841	297,733	480,953
1,995	15,425	2,648	318	2,720	7,681	759	7,479	563	987	11,623	49,950	601	6,692	1,118
												15,736	9,948	17,941
33,479	146,832	132,647	121,422	147,143	103,575	291,439	214,317	127,659						
							11,109	10,609	134,684					
							5,600	25,974	28,681	24,791		58,298	98,496	28,910
16,895	6,174	19,304	5,225	4,005	13,633	3,539	731	6,525	16,446	43,686	28,663	638	4,013	
154,935	182,175	173,471	162,026	174,572	62,223	27,825	82,768	102,638	181,524	51,020	84,637			464
	1,622	656	445		717		448	1,773	30,366	970	412	670	118	837
540,335	484,460	589,775	502,068	481,411	234,670	300,889	245,766		377,255	1,205,788	411,933	120,766	210,724	708
	1,044	743	2,292		2,496		1,273	1,920	225,015					94
391,300	346,290	221,130	253,066	414,600	313,000	278,093	410,529	166,667	302,880	578,445	238,788	438,984	438,984	47,798
919	4,857	2,489		1,754			411	552		1,075			1,670	604
				10,000	52,668	142,590	148,302	96,947	48,290			56,009	83,815	107,783
767	7,585	1,689		8,001		915		51	3,476	1,265	5,961	6,337	86	1,087
											10,227	18,468	12,082	30,640

※資料:水産課

2 漁船勢力

(平成29年12月31日現在)



漁船勢力推移(過去10力年)

(1) 海水漁船

(単位: 隻)

階層別		無動力	1t未満	1t以上	3t以上	5t以上	10t以上	15t以上	20t以上	30t以上	50t以上	100t以上	200t以上	動力計	合計
市町村	漁協別			3t未満	5t未満	10t未満	15t未満	20t未満	30t未満	50t未満	100t未満				
雄武町	雄武		175	112	3	13	35	10	0	0	0	0	0	348	348
興部町	沙留		29	93	11	29	24	3	0	0	0	0	0	189	189
紋別市	紋別		20	63	22	21	33	7	0	0	0	6	0	172	172
湧別町	湧別		31	155	155	9	23	5	0	0	0	0	0	378	378
佐呂間町	佐呂間	1	2	46	57	0	4	2	0	0	0	0	0	111	112
	常呂		1	26	28	3	0	0	0	0	0	0	0	58	58
北見市	常呂		2	110	103	22	23	8	0	0	0	0	0	268	268
網走市	網走		53	97	9	2	24	14	0	3	0	3	0	205	205
	西網走		19	152	35	4	0	0	0	0	0	0	0	210	210
大空町	西網走		2	0	0	0	0	0	0	0	0	0	0	2	2
斜里町	斜里第一		18	36	9	2	6	21	0	0	0	0	0	92	92
	ウトロ		15	32	6	4	1	22	0	0	0	0	0	80	80
計		1	367	922	438	109	173	92	0	3	0	9	0	2,113	2,114
非漁協組合員 (官公庁船含む)			3	4	0	1	0	2	0	1	0	0	0	11	11
合計		1	370	926	438	110	173	94	0	4	0	9	0	2,124	2,125

※参考: 北海道漁船統計表

《第6 海面漁業の状況》

1 漁業権免許状況

(1) 定置漁業権の内容

① さけ定置漁業権免許統数内訳及び漁期一覧表(第13次存続期間:平成30年12月31日まで)

漁協名	統数	単独			共同			漁業権番号	漁業時期	操業期間		
		漁協	個人	法人	個人と個人	法人と法人	法人と個人			陸網	中網	沖網
雄武	8	—	—	—	8	—	—	雄さけ定第1~8号	7.15~12.25	9.3~11.30	—	9.8~11.30
沙留	11	2	—	—	—	—	8	興さけ定第1~9号 興小さけ定第1,2号	8.29~11.20	9.3~11.15	—	—
紋別	9	—	—	—	9	—	—	紋さけ定第1~7号 紋小さけ定第1,2号	7.15~12.25 8.29~11.20	9.3~11.30 9.3~11.15	—	9.8~11.30 9.8~11.15
湧別	5	5	—	—	—	—	—	湧さけ定第1,3,4号 湧小さけ定第2号	8.1~12.15	9.4~11.30	9.8~11.30	9.10~11.30 9.9~11.30
佐呂間	2	—	—	—	2	—	—	湧小さけ定第1号 常さけ定第1号 常小さけ定第1号	8.30~11.20 8.1~12.15 8.30~11.20	9.4~11.15 9.4~11.30 9.4~11.15	—	9.9~11.15 9.10~11.30 9.9~11.15
常呂	9	—	—	—	9	—	—	常さけ定第2,3,5~8号 常さけ定第4号 常小さけ定第2,3号	8.1~12.15 8.30~11.20 8.30~11.20	9.4~11.30 9.4~11.15 9.4~11.15	9.8~11.30	9.10~11.30 9.9~11.30 —
網走	13	—	—	—	13	—	—	網さけ定第1,2,4~8号 網さけ定第3号 小清さけ定第1,3号 小清さけ定第2,4号 網小さけ定第1号	8.1~12.10 8.1~12.10 8.1~12.10 9.1~11.20	9.6~11.30 9.6~11.30 9.6~11.30 9.6~11.15	9.10~11.30	9.12~11.30 9.11~11.30 9.12~11.30 9.11~11.30 —
斜里第一	15	—	—	11	—	2	2	小清さけ定第5,6号 斜さけ定第1~6号 斜さけ・ほっけ定第1,2号 斜さけ定第7~9号 斜さけ・ほっけ定第10,13号	6.1~12.10 4.25~12.10 6.1~12.5 4.25~12.5	9.6~11.30 5.1~7.31 9.6~11.30 9.7~11.25	9.10~11.30 5.1~7.31 9.10~11.30 9.11~11.25	9.12~11.30 5.1~7.31 9.12~11.30 9.13~11.25
ウトロ	9	—	—	9	—	—	—	斜さけ・ほっけ定第3~9,12,14号	4.25~12.5	5.1~7.31 9.7~11.25	5.1~7.31 9.11~11.25	5.1~7.31 9.13~11.25
	1	—	—	1	—	—	—	斜さけ・ほっけ定第11号	—	—	—	5.1~7.31 9.12~11.25
合計	82	7	0	21	49	2	3					

② 第13次さけます定置漁業権免許統数内訳及び漁期一覧表(第13次存続期間:平成30年12月31日まで)

漁協名	統数	単独			共同			漁業権番号	漁業時期
		漁協	個人	法人	個人と個人	法人と法人	法人と個人		
雄武	14	—	—	—	14	—	—	雄さけ・ます定第1~14号	9.1~9.15
沙留	13	—	—	—	13	—	—	興さけ・ます定第1~13号	—
紋別	12	—	—	—	12	—	—	紋さけ・ます定第1~12号	—
湧別	7	—	—	—	7	—	—	湧さけ・ます定第1~7号	9.1~9.15
佐呂間	4	—	—	—	4	—	—	常さけ・ます定第1~4号	—
常呂	17	—	6	—	11	—	—	常さけ・ます定第5~8号,11~16号(専業) 同 第9,10,17~21号(兼業)	9.1~9.15 9.1~9.3
網走	27	—	—	—	27	—	—	網さけ・ます定第1~27号 斜さけ・ます定第15~19号(専業) 同 第1~14,20~36号(兼業)	9.1~9.8 9.1~9.10 9.1~9.8
斜里第一	36	—	—	28	4	2	2	宇さけ・ます定第6~7号(専業) 同 第1~5,8~36号(兼業)	9.1~9.10 9.1~9.8
ウトロ	36	—	—	34	2	—	—		
合計	166	0	6	62	94	2	2		

(2) 海面共同漁業権、海面区画漁業権の内容

① 海面共同漁業権(第一種)(第7次免許期間:平成25年9月1日~平成35年8月31日)

《外海》

漁業権番号	第1号	第2号	第3・4号	第5号	第6号	第7号	第8号
漁業権者	雄武	沙留	紋別	湧別	佐呂間 常呂	網走	斜里第一 ウトロ
こんぶ	○	○	○	—	—	○	○
のり	○	—	○	—	—	—	○
ふのり	—	○	—	—	—	—	○
もずく	○	○	○	—	—	○	○
あさり	○	○	○	—	—	○	—
えぞばかがい	○	○	○	○	○	○	○
さらがい	—	—	—	—	—	○	○
つぶ	○	○	○	○	○	○	○
ほっきがい	○	○	○	○	○	○	○
うに	○	○	○	○	○	○	○
えむし	○	○	○	—	—	○	○
なまこ	—	○	○	○	○	○	○
ほくかいえび	○	—	○	—	—	○	○

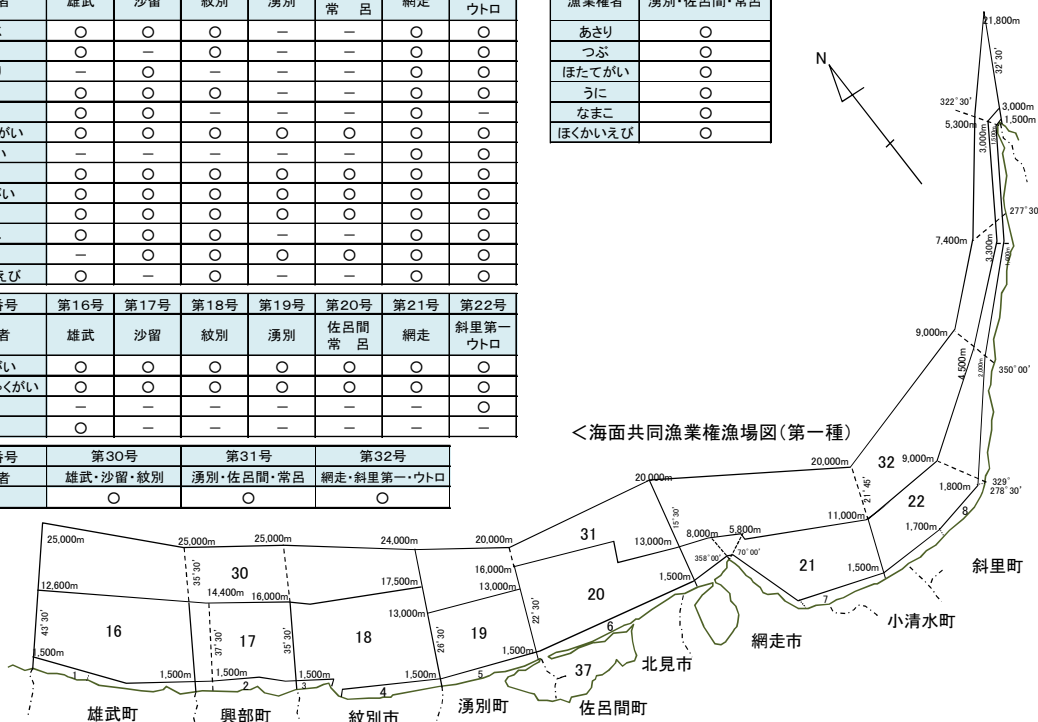
漁業権番号	第16号	第17号	第18号	第19号	第20号	第21号	第22号
漁業権者	雄武	沙留	紋別	湧別	佐呂間 常呂	網走	斜里第一 ウトロ
ほたてがい	○	○	○	○	○	○	○
えぞきんちやくがい	○	○	○	○	○	○	○
ほや	—	—	—	—	—	—	—
なまこ	○	—	—	—	—	—	—

漁業権番号	第30号	第31号	第32号
漁業権者	雄武・沙留・紋別	湧別・佐呂間・常呂	網走・斜里第一・ウトロ
たこ	○	○	○

《サロマ湖内》

漁業権番号	第37号
漁業権者	湧別・佐呂間・常呂
あさり	○
つぶ	○
ほたてがい	○
うに	○
なまこ	○
ほくかいえび	○

《海面共同漁業権漁場図(第一種)》



②海面共同漁業権(第二・三種)(第7次免許期間:平成25年9月1日~平成35年8月31日)

《外海》

漁業権番号	第9号	第10号	第11号	第12号	第13号	第14号	第15号
漁業権者	雄武	沙留	紋別	湧別	佐呂間常呂	網走	斜里第一ウトロ
第二種	いわし・ます・にしん小型定置網	○	○	○	○	○	○
	ます小型定置網	○	○	○	○	○	○
第三種	ちか・いかなご地びき網	○	○	○	○	-	-
	はたはた・ちか地びき網	-	-	-	-	○	○

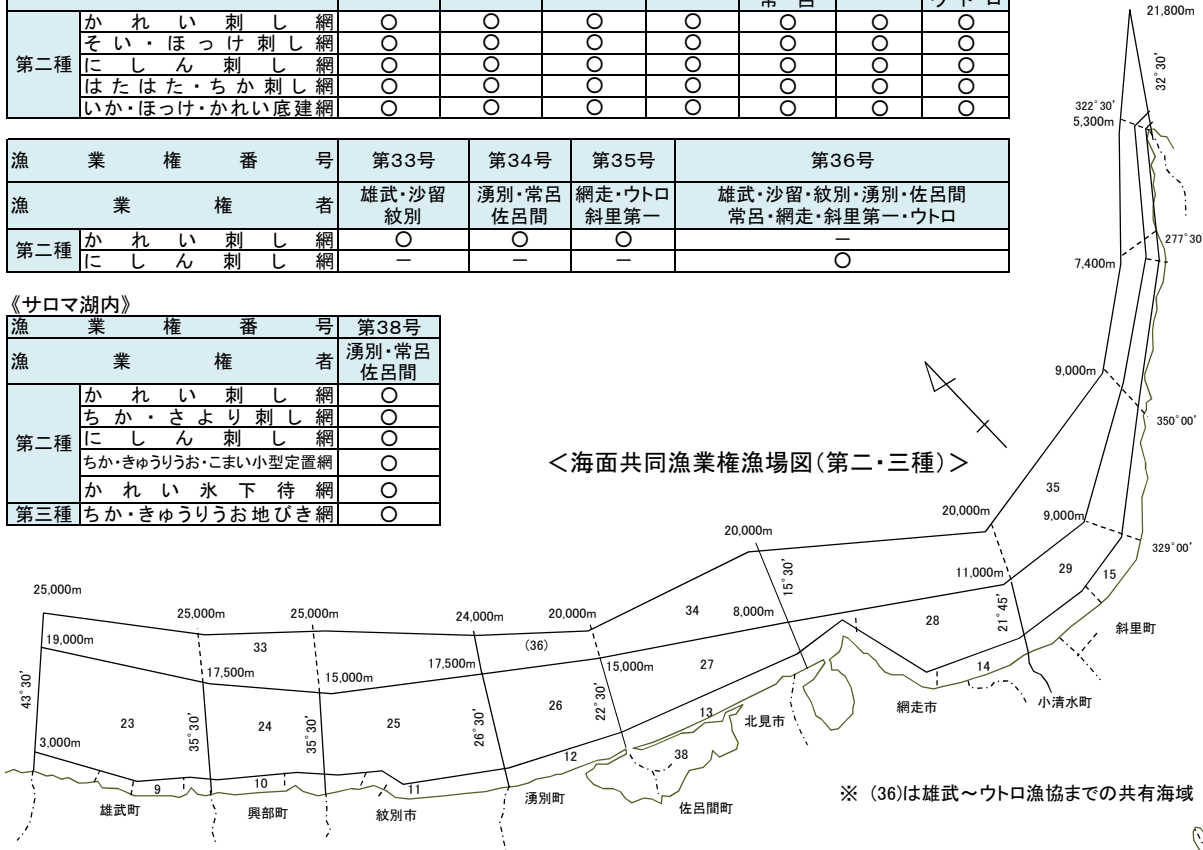
漁業権番号	第23号	第24号	第25号	第26号	第27号	第28号	第29号
漁業権者	雄武	沙留	紋別	湧別	佐呂間常呂	網走	斜里第一ウトロ
第二種	かれい刺し網	○	○	○	○	○	○
	せい・ほっけ刺し網	○	○	○	○	○	○
	にしん刺し網	○	○	○	○	○	○
	はたはた・ちか刺し網	○	○	○	○	○	○
	いか・ほっけ・かれい底建網	○	○	○	○	○	○

漁業権番号	第33号	第34号	第35号	第36号
漁業権者	雄武・沙留紋別	湧別・常呂佐呂間	網走・ウトロ斜里第一	雄武・沙留・紋別・湧別・佐呂間常呂・網走・斜里第一・ウトロ
第二種	かれい刺し網	○	○	-
	にしん刺し網	-	-	○

《サロマ湖内》

漁業権番号	第38号
漁業権者	湧別・常呂佐呂間
第二種	かれい刺し網
	ちか・さより刺し網
	にしん刺し網
	ちか・きゅうりうお・こまい小型定置網
	かれい氷下待網
第三種	ちか・きゅうりうお地びき網

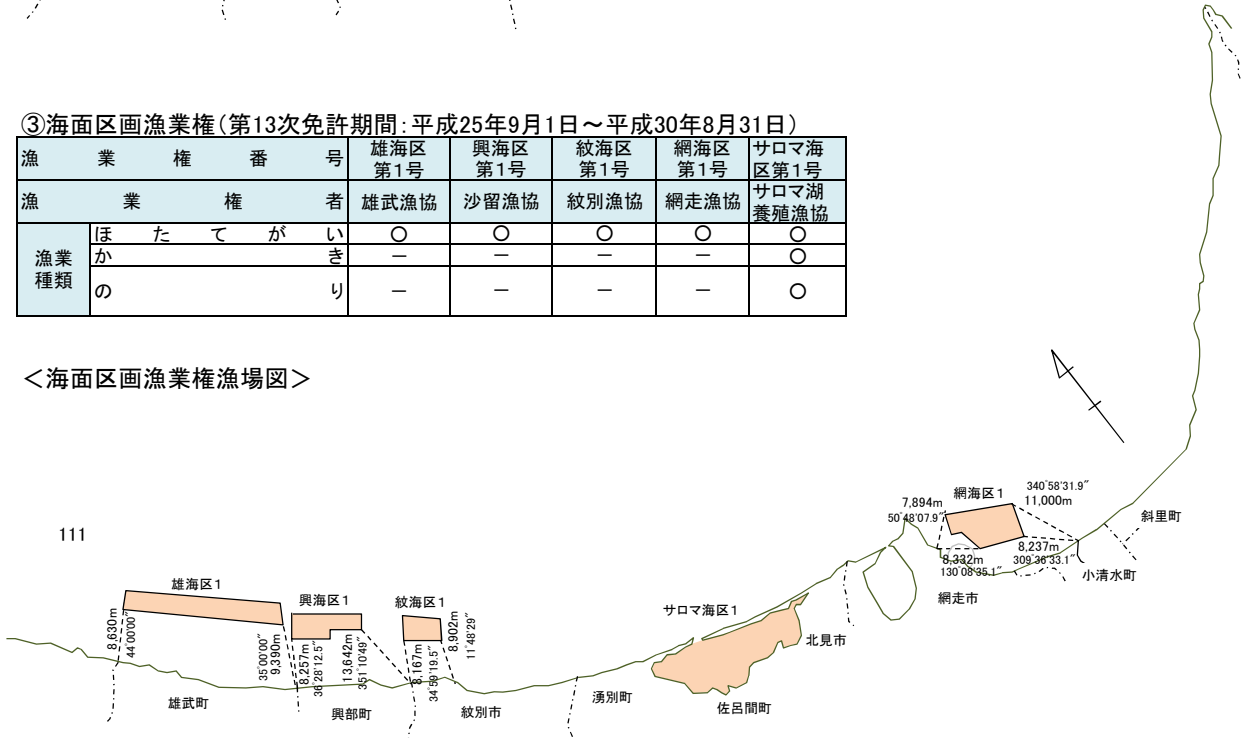
＜海面共同漁業権漁場図(第二・三種)＞



③海面区画漁業権(第13次免許期間:平成25年9月1日~平成30年8月31日)

漁業権番号	雄海区第1号	興海区第1号	紋海区第1号	網海区第1号	サロマ海区第1号
漁業権者	雄武漁協	沙留漁協	紋別漁協	網走漁協	サロマ湖養殖漁協
漁業種類のり	○	○	○	○	○
かき	-	-	-	-	○
のり	-	-	-	-	○

＜海面区画漁業権漁場図＞



2 共同及び区画漁業の行使状況

(1) 平成29年海面共同漁業権行使数(第7次免許:平成29年12月31日現在)
《外海》(網海共第1号～第36号)

漁業種類	雄	沙	紋	湧	佐	常	網	斜	ウ	合	
	武	留	別	別	呂	呂	走	里	ト	計	
こんぶ	70	45	20	—	—	—	47	2	7	191	
のり	0	—	0	—	—	—	3	0	5	8	
ふのり	—	12	—	—	—	—	9	4	31	56	
もずく	11	6	0	—	—	—	55	1	11	84	
あさり	0	30	—	—	—	—	66	—	—	96	
えぞばかがい	0	3	5	12	3	5	7	4	0	39	
さらががい	—	—	—	—	—	—	7	4	0	11	
つぶ	33	8	18	0	0	0	18	4	2	83	
ほっきががい	4	3	5	12	3	5	7	4	0	43	
うに	65	7	7	0	0	0	12	3	8	102	
えむし	0	3	2	—	—	—	12	0	1	18	
なまこ	9	7	2	0	0	0	15	3	7	43	
ほくかいえび	47	—	1	—	—	—	19	1	17	85	
ほや	—	—	—	—	—	—	—	1	—	1	
ほたて	10	9	14	12	1	13	17	1	1	78	
えぞきんちゃくががい	0	9	14	12	1	13	9	1	0	59	
たこ(30-32号)	134	45	24	15	0	13	36	10	31	308	
いわし・ます・にしん小型定置	1	8	20	12	0	11	59	24	8	143	
ます小型定置	24	13	20	12	5	17	32	57	57	237	
かれい刺し網	36	20	12	9	9	27	69	7	7	196	
かれい刺し網(33-35号)	0	0	0	0	0	0	0	2	0	2	
そい・ほっけ刺し網	0	7	0	0	0	0	8	45	8	7	75
にしん刺し網	21	27	24	52	11	42	67	5	0	249	
にしん刺し網(36号)	0	5	1	0	1	1	16	0	0	24	
はたはた・ちか刺し網	28	0	3	1	1	0	38	3	0	74	
いか・ほっけ・かれい底建網	30	31	33	12	2	8	2	1	0	119	
ちか・いかなご地びき網	0	4	0	0	0	1	—	—	—	5	
はたはた・ちか地びき網	—	—	—	—	—	—	26	1	0	27	

《サロマ湖内》(網海共第37号)

漁業種類	湧	佐	常	合
	別	呂	呂	計
あさり	14	0	2	16
つぶ	2	1	2	5
ほたてががい	0	0	0	0
うに	19	4	7	30
なまこ	0	0	0	0
ほくかいえび	44	22	44	110

《サロマ湖内》(網海共第38号)

漁業種類	湧	佐	常	合
	別	呂	呂	計
かれい刺し網	27	20	18	65
ちか・さより刺し網	22	15	19	56
にしん刺し網	31	22	51	104
ちか・きゅうりうお・こまい小型定置網	30	26	37	93
かれい氷下待網	13	11	14	38
ちか・きゅうりうお地びき網	0	0	0	0

(2) 平成29年海面区画漁業権行使数(第13次免許:平成29年12月31日現在)

漁業種類	雄武漁協	沙留漁協	紋別漁協	網走漁協	サロマ湖養殖漁協	合計
ほたてががい	33	6	154	13	367	573
かき	—	—	—	—	238	238
のり	—	—	—	—	1	1

3 漁業許可状況

(平成29年1月1日～平成29年12月31日)

漁業種類	雄武	沙留	紋別	湧別	佐呂間	常呂	網走	斜里第一	ウトロ	合計
	大臣許可									
沖合底びき網				4			3			7
中型さけ・ます流し網				1						1
さんま(北太平洋)				1						1
いかつり				1						1
(本庁処分許可)										
すけとうだらはえなわ							5			5
すけとうだら刺し網				1			10			11
かに固定式刺し網	12		9	10			3			34
けがにかご	11		8	8		1	4		2	43
いるか突棒				3						3
にしん刺し網	14						3			17
ほっけ刺し網							1			1
すけとうだら刺し網							3			3
たら刺し網							5			5
はえなわ				9			5			14
きちじはえなわ							5			5
きちじ刺し網									2	2
さんま(オホーツク)	34		27	30		2	3			96
潜水器			7	2				1	2	12
ほたてががい桁網	10		9	12		3	13	9	1	70
ほっきががい桁網	4		3	5			4	7	4	42
うに桁網								10	4	21
なまこ桁網	9								1	10
ほや桁網									1	1
機船船びき網							12			12
いかつり(小型)	10			3			19	9	1	48
つぶかご							2		4	6

4 漁業種類別操業期間

漁業種類別	月別												備考
	1	2	3	4	5	6	7	8	9	10	11	12	
さけ定置										—	—	—	
小型定置網				—	—	—	—	—	—	—			
底建網				—	—	—	—	—	—	—	—	—	
沖合底びき網	—	—	—	—	—	—	—	—	—	—	—	—	
ほたてがいた網				—	—	—	—	—	—	—	—	—	
ほっきがいた網				—	—			—	—	—			
うにけた網				—	—	—	—	—	—	—			
えぞばかがいた網				—	—			—	—				
にしん刺し網			—	—	—								
すけとうだら刺し網				—	—	—	—	—	—	—	—	—	
ほっけ刺し網					—	—	—	—	—	—			
かに刺し網				—	—	—	—	—	—	—			
かれい刺し網				—	—	—	—	—	—	—	—	—	
その他刺し網				—	—	—	—	—	—	—	—	—	
すけとうだらはえなわ					—	—	—	—	—	—	—	—	
はえなわ	—			—	—	—	—	—	—	—	—	—	
たこからつりなわ	—										—	—	
たこばこ	—		—	—	—	—	—	—	—	—	—	—	
けがにかご			—	—	—	—	—	—	—				
つぶかご				—	—	—	—	—	—	—	—	—	
オホーツク海さんま棒受網								—	—	—	—	—	
こんぶ						—	—	—	—	—	—	—	

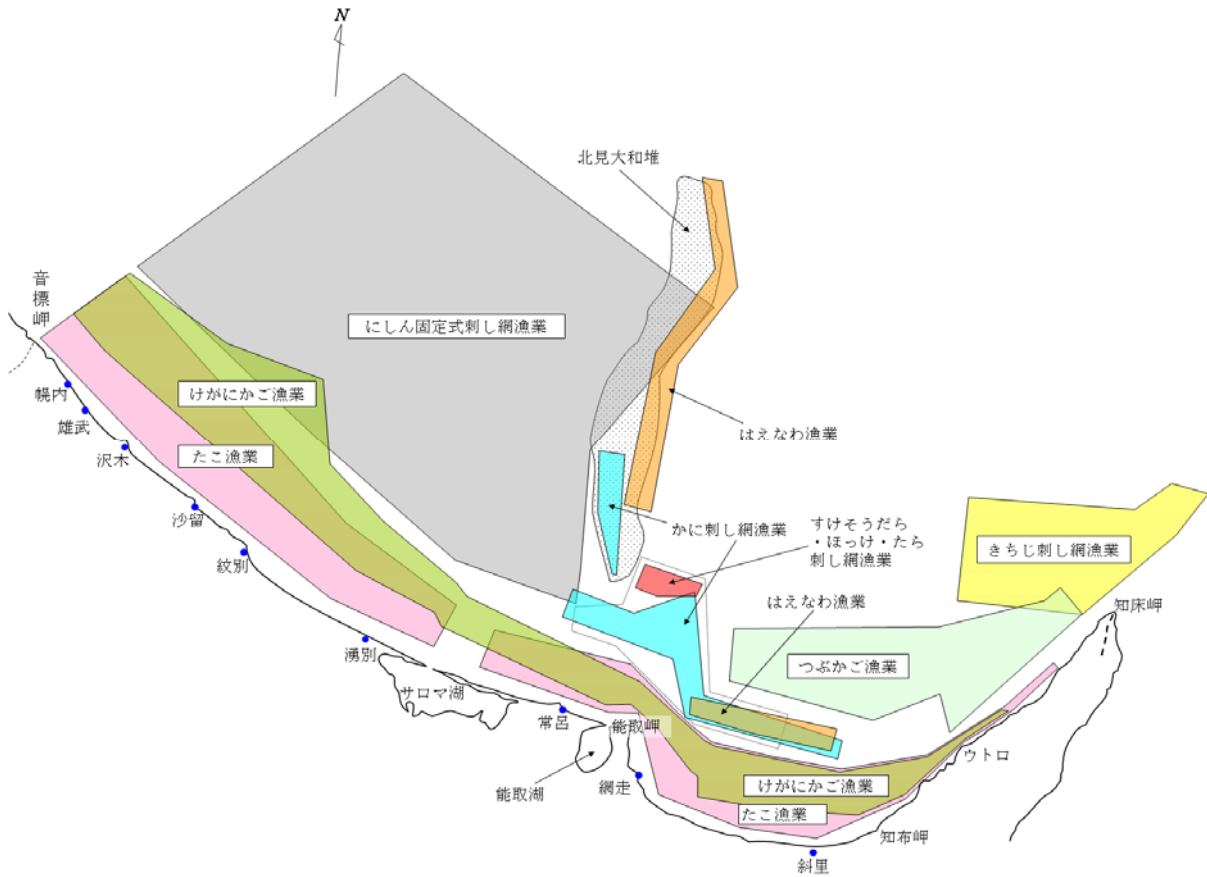
(注) — は例年の主漁期であり、— は変動期である。

5 遊漁船業の適正化に関する法律に基づく遊漁船業者登録状況(平成29年3月31日現在)

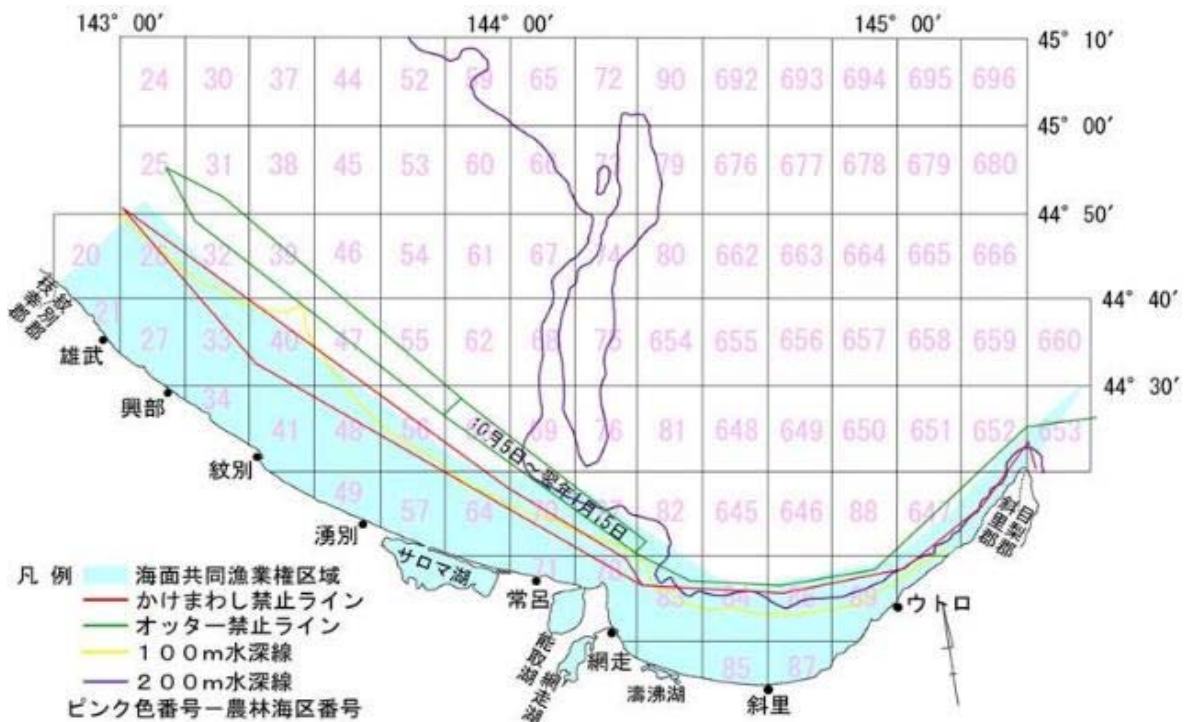
市町村	区分	登録者数	隻数	漁業との兼業		専業	
				登録者数	隻数	登録者数	隻数
斜里町		19	19	7	7	12	12
清里町		2	2	0	0	2	2
小清水町		3	3	0	0	3	3
大空町		1	1	0	0	1	1
網走市		16	16	3	3	13	13
美幌町		1	1	0	0	1	1
北見市		21	23	6	6	15	17
訓子府町		1	1	0	0	1	1
佐呂間町		8	13	5	8	3	5
湧別町		16	16	15	15	1	1
遠軽町		9	10	9	10	0	0
紋別市		13	13	6	6	7	7
興部町		12	15	12	15	0	0
雄武町		9	9	9	9	0	0
管外		1	1	0	0	1	1
合計		132	143	72	79	60	64



6 漁業種類別主要漁場図



7 オホーツク総合振興局管内操業区域図



《第7 内水面漁業の状況》

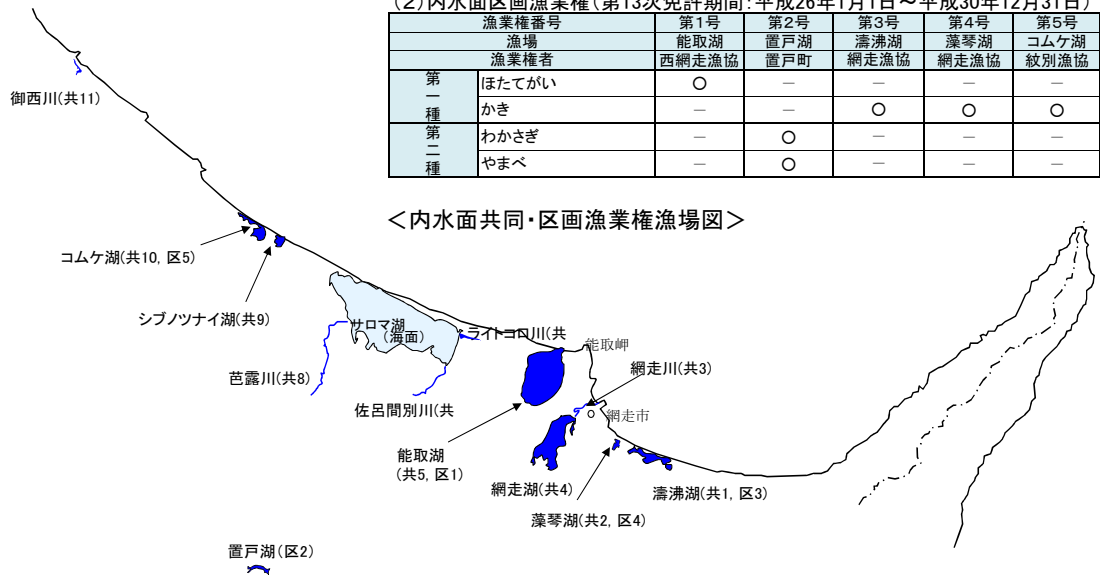
1 漁業権免許状況

(1)内水面共同漁業権(第7次免許期間:平成25年9月1日~平成35年8月31日)

漁業権番号	第1号	第2号	第3号	第4号	第5号	第6号	第7号	第8号	第9号	第10号	第11号
漁場	濤沸湖	藻琴湖	網走川	網走湖	能取湖	ライトコロ川	佐呂間別川	芭露川	シブノツナイ湖	コムケ湖	御西川
漁業権者	網走漁協	網走漁協	西網走漁協 網走漁協	西網走漁協	西網走漁協	サロマ湖 養殖漁協	サロマ湖 養殖漁協	サロマ湖 養殖漁協	湧別漁協 紋別漁協	紋別漁協	雄武漁協
第一種	しじみがい	○	○	○	○	○	○	○	○	○	○
	おごり	○	○	○	○	○	○	○	○	○	○
	ほたてがい	○	○	○	○	○	○	○	○	○	○
	かき	○	○	○	○	○	○	○	○	○	○
	つば	○	○	○	○	○	○	○	○	○	○
	ほくかいえび	○	○	○	○	○	○	○	○	○	○
	うに	○	○	○	○	○	○	○	○	○	○
	なまこ	○	○	○	○	○	○	○	○	○	○
第五種	ほっきがい	○	○	○	○	○	○	○	○	○	○
	あさり	○	○	○	○	○	○	○	○	○	○
	わかさぎ	○	○	○	○	○	○	○	○	○	○
	えび	○	○	○	○	○	○	○	○	○	○
	こい	○	○	○	○	○	○	○	○	○	○
	しらうお	○	○	○	○	○	○	○	○	○	○
	かれい	○	○	○	○	○	○	○	○	○	○
	にしん	○	○	○	○	○	○	○	○	○	○
ちか	○	○	○	○	○	○	○	○	○	○	
きゅうりうお	○	○	○	○	○	○	○	○	○	○	

(2)内水面区画漁業権(第13次免許期間:平成26年1月1日~平成30年12月31日)

漁業権番号	第1号	第2号	第3号	第4号	第5号
漁場	能取湖	置戸湖	濤沸湖	藻琴湖	コムケ湖
漁業権者	西網走漁協	置戸町	網走漁協	網走漁協	紋別漁協
第一種	ほたてがい	○	○	○	○
	かき	○	○	○	○
第二種	わかさぎ	○	○	○	○
	やまべ	○	○	○	○



<内水面共同・区画漁業権漁場図>

2 共同及び区画漁業権の行使状況

(1)平成29年内水面共同漁業権行使数(第7次免許:平成29年12月31日現在)

漁業権番号	第1号	第2号	第3号	第4号	第5号	第6号	第7号	第8号	第9号	第10号	第11号		
漁場	濤沸湖	藻琴湖	網走川	網走湖	能取湖	ライトコロ川	佐呂間別川	芭露川	シブノツナイ湖	コムケ湖	御西川		
漁業権者	網走漁協	網走漁協	西網走漁協 網走漁協	西網走漁協	西網走漁協	サロマ湖 養殖漁協	サロマ湖 養殖漁協	サロマ湖 養殖漁協	湧別漁協 紋別漁協	紋別漁協	雄武漁協		
第一種	しじみがい	8	4	40	12	40	—	—	—	7	6	1	39
	おごり	8	—	—	—	—	—	—	—	—	—	—	—
	ほたてがい	—	—	—	—	4	—	—	—	—	1	—	—
	かき	—	—	—	—	4	—	—	—	—	—	—	—
	つば	—	—	—	—	32	—	—	—	—	—	—	—
	なまこ	—	—	—	—	4	—	—	—	—	—	1	—
	ほくかいえび	—	—	—	—	32	—	—	—	—	—	1	—
	うに	—	—	—	—	4	—	—	—	—	—	1	—
第五種	ほっきがい	—	—	—	—	4	—	—	—	—	—	—	—
	あさり	—	—	—	—	32	—	—	—	—	—	—	—
	わかさぎ	8	4	—	—	30	—	—	0	0	3	0	1
	えび	8	—	—	—	40	—	—	—	—	2	0	1
	こい	8	—	—	—	40	—	—	—	—	—	—	—
	しらうお	—	—	—	—	30	—	—	1	2	—	—	—
	かれい	—	—	—	—	32	—	—	—	—	—	—	—
	にしん	8	4	—	—	32	—	—	—	—	—	—	—
ちか	—	—	—	—	32	—	—	0	0	—	—	—	
きゅうりうお	—	—	—	—	32	—	—	0	0	—	—	—	

(2)平成29年内水面区画漁業権行使数(第13次免許:平成29年12月31日現在)

漁業権番号	第1号	第2号	第3号	第4号	第5号
漁場	能取湖	置戸湖	濤沸湖	藻琴湖	コムケ湖
漁業権者	西網走漁協	置戸町	網走漁協	網走漁協	紋別漁協
第一種	ほたてがい	32	—	—	—
	かき	—	—	8	4
第二種	わかさぎ	—	0	—	—
	やまべ	—	0	—	—

(※網内区第2号に限り着業状況数)

3 漁業許可状況

(平成29年1月1日~平成29年12月31日)

漁業権者	紋別	湧別	西網走	網走	合計
知事許可	—	—	4	—	4
ほたてがい桁網	—	—	4	—	4
うに桁網	—	—	4	—	4
なまこけた網	—	—	4	—	4
しじみがい桁網	6	7	40	6	59

4 内水面漁業生産高及び主要湖沼の概況

(1) 内水面

(数量:トン、金額:千円)

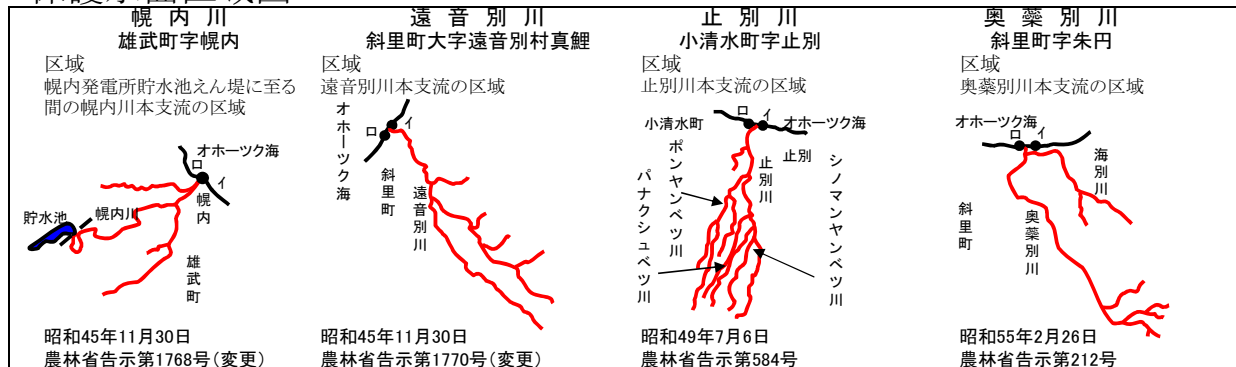
市町名	湖沼 (河川)	漁業権設 定の有無	平成29年生産高		主要魚類	増養殖事業 実施魚種	湖沼の概要				
			数量	金額			面積km ²	最大水深m	湖水型	注入河川数	排出河川数
網走市	壽沸湖	内共 内区	10.2	6,138	わかさぎ	わかさぎ	9.01	2.5	汽水	5	1
					にしん	にしん					
	藻琴湖	内共 内区	20.2	23,028	わかさぎ	わかさぎ	1.12	5.8	汽水	3	1
					しじみ	にしん					
	網走湖 網走川	内共	913.6	692,540	しじみ	わかさぎ	36.15	16.8	淡水	3	1
					わかさぎ						
	能取湖	内共 内区	2,826.5	890,877	ほたて	かれい	58.51	21.2	汽水	11	1
					かれい						
					うに						
	北見市	ライトコロ川	内共	7.4	6,330	しじみ	しじみ	—	—	—	—
佐呂間町	佐呂間別川	内共	0.0	1	わかさぎ	—	—	—	—	—	
湧別町	芭露川	内共	0.0	0	わかさぎ	—	—	—	—	—	
					ちか						
湧別町 紋別市	シブノツナイ湖	内共	18.5	12,427	しじみ	—	2.76	3	汽水	3	—
紋別市	コムケ湖	内共 内区	2.1	896	わかさぎ	かき	5.81	3.8	汽水	6	—
					ほくかいえび						
雄武町	御西川	内共	0.1	113	しじみ	しじみ	—	—	—	—	
置戸町	おけと湖	内区	0.0	0	わかさぎ	わかさぎ	2.1	40	人工湖	2	1
					やまべ	やまべ					
計	—	—	3,798.6	1,632,350	—	—	—	—	—	—	

(2) 海面

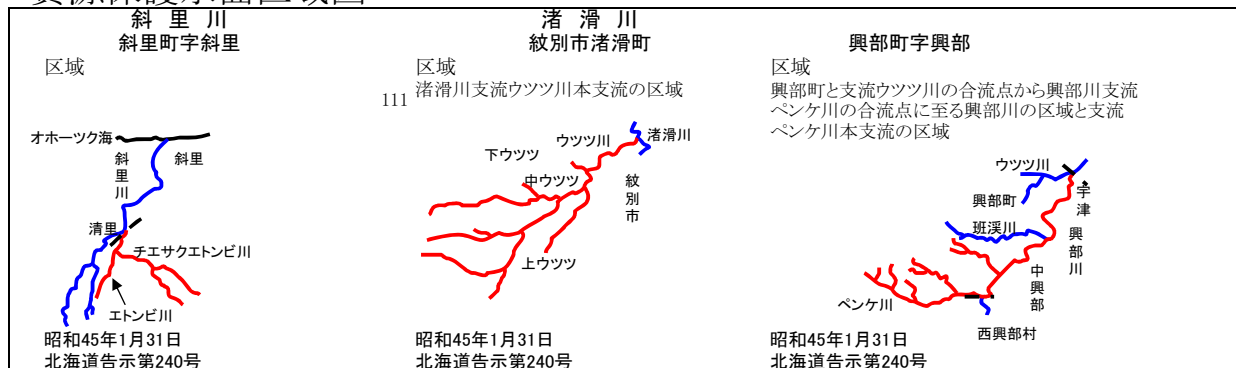
市町名	湖沼	漁業権設 定の種類	平成29年生産高			増養殖事業 実施魚種	湖沼の概要					
			魚種名	数量	金額		面積km ²	周囲km	最大水深m	湖水型	注入河川数	
北見市	サロマ湖	海共 海区	ほたてがい	5,753.0	2,557,859	ほたて かき ほくかいえび くらがし のなえ	たき まき あさ がし ま	150.29	72	19.5	汽水	11
佐呂間町			かき	768.0	478,723							
湧別町			ほくかいえび	14.3	77,559							
			その他	430.6	96,875							
計			6,965.9	3,211,016								

※資料:水産課

5 保護水面区域図



6 資源保護水面区域図



《第8 さけ・ます増殖事業の状況》

1 平成29年度さけ・ます増殖事業河川

市町村名	河川名	河川法上の区分	保 護 等		捕獲採卵			放 流		
			保護水面・資源保護水面の指定	北海道漁業調整規則第42条河口付近等の採捕禁止期間	さけ	からふとます	さくらます	さけ	からふとます	さくらます
斜里町	ルシヤ川	普通	—	—	—	—	—	○	○	—
	岩尾別川	〃	—	6.1～12.10	○	○	—	○	○	—
	遠音別川	〃	保護水面	5.1～8.31	▲	▲	—	○	○	—
	奥薬別川	2級	保護水面	5.1～12.10	▲	○	—	○	○	—
小清水町	斜里川	〃	資源保護水面	5.1～12.10	○	○	○	○	○	○
	止別川	〃	保護水面	5.1～8.31	○	○	—	○	○	—
網走市	浦士別川	〃	—	—	—	—	—	○	○	—
	藻琴川	〃	—	6.1～8.31	▲	▲	—	○	○	—
	網走川	1級	—	6.1～12.10	○	○	—	○	○	—
	バイラギ川	普通	—	—	—	—	—	○	○	—
常呂町	能取湖	2級	—	6.1～8.31	▲	▲	—	○	○	—
	常呂川	1級	—	6.1～12.10	○	○	—	○	○	—
佐呂間町	サロマ湖	2級	—	—	—	—	—	○	—	—
	佐呂間別川	〃	—	—	—	—	—	○	—	—
湧別町	湧別川	1級	—	6.1～12.10	○	○	—	○	○	—
	芭露川	〃	—	—	—	—	—	○	—	—
紋別市	モベツ川	2級	—	—	—	▲	—	—	○	—
	コムケ湖	普通	—	—	—	—	—	○	—	—
	渚滑川	1級	資源保護水面	5.1～12.10	○	○	—	○	○	—
興部町	沙留川	2級	—	—	—	—	—	—	○	—
	藻興部川	2級	—	—	—	—	—	—	○	—
	興部川	2級	資源保護水面	5.1～8.31	—	—	—	○	○	—
雄武町	雄武川	〃	—	—	▲	▲	—	○	○	—
	幌内川	〃	保護水面	6.1～12.10	○	○	—	○	○	—

※▲：不足時採卵

2 平成29年度さけ・ます親魚捕獲実績

(1) さけ・からふとます

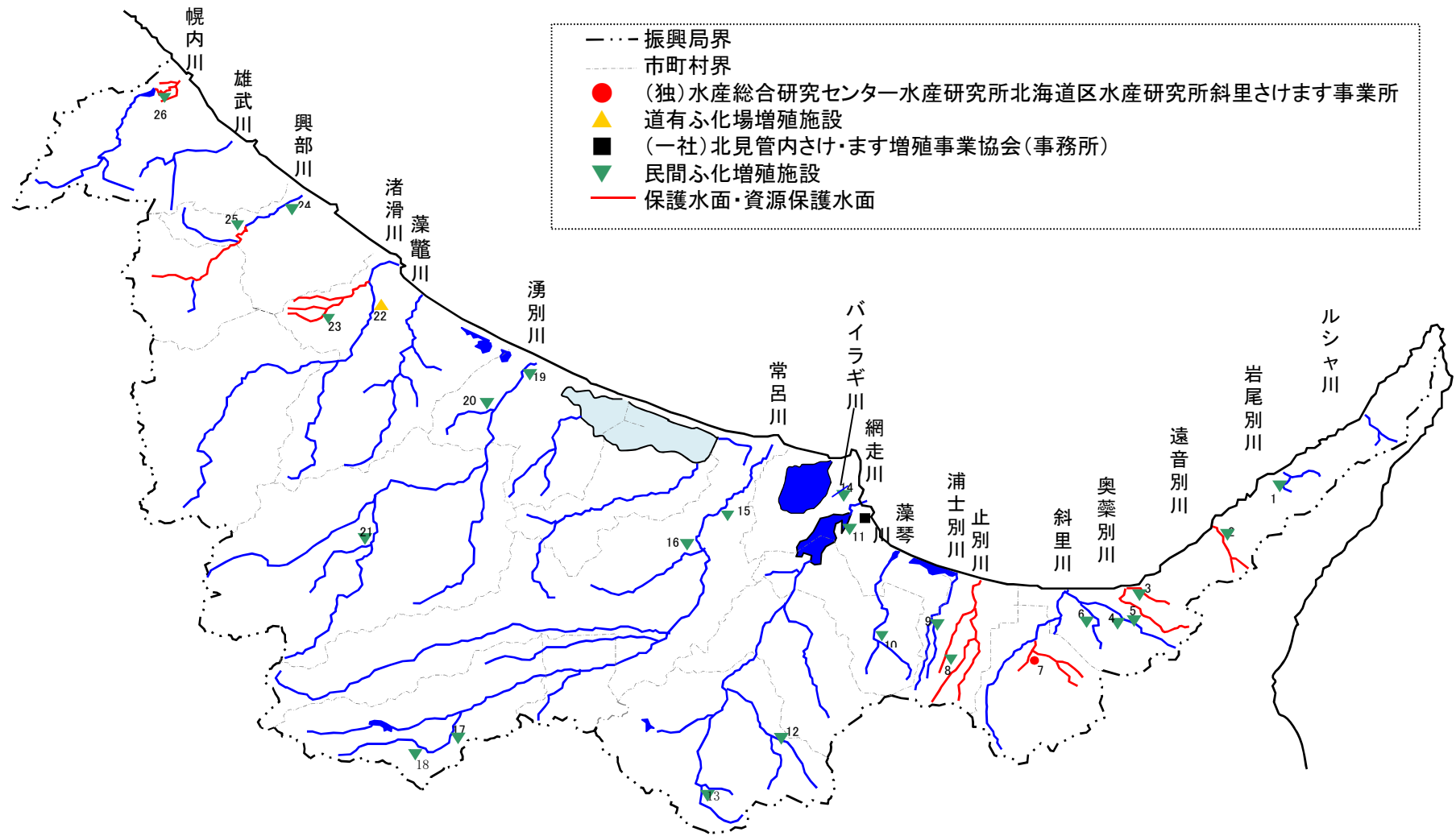
河川名	捕 獲 数 (尾)					
	さけ			からふとます		
	計 画	実 績	達成率(%)	計 画	実 績	達成率(%)
岩尾別川	8,600	47,755	555.3	29,600	51,384	173.6
遠音別川	—	5,094	—	—	6,664	—
奥薬別川	—	8,481	—	22,200	8,563	38.6
斜里川	51,700	134,561	260.3	44,200	36,862	83.4
止別川	13,900	16,562	119.2	32,200	16,451	51.1
藻琴川	—	13,472	—	—	937	—
網走川	61,900	172,598	278.8	10,000	2,044	20.4
能取川	—	62,461	—	—	947	—
常呂川	29,000	33,452	115.4	24,300	24,116	99.2
湧別川	36,000	14,280	39.7	18,200	167	0.9
渚滑川	27,200	11,672	42.9	23,700	3,913	16.5
雄武川	—	0	—	—	716	—
幌内川	27,100	14,535	53.6	18,200	5,519	30.3
平成29年度合計	255,400	534,923	209.4	222,600	158,283	71.1
平成28年度合計	255,400	649,966	254.5	222,600	545,597	245.1
前年度対比(%)	100.0	82.3	—	100.0	29.0	—

(2) さくらます

捕獲河川	捕 獲 数 (尾)		
	計 画	実 績	達成率(%)
斜里川	1,300	1,235	95.0
平成29年度合計	1,300	1,235	95.0
平成28年度合計	1,300	1,707	131.3
前年度対比(%)	100.0	72.3	—

※資料提供：(一社)北見管内さけ・ます増殖事業協会

3 さけ・ます増殖河川及び増殖事業所位置図



(平成29年12月31日現在)

《第9 水産業振興対策》

1 水産基盤整備事業(旧 沿岸漁場整備開発事業:平成12年度以前)

(1) 並型魚礁設置事業(補助事業)

(単位:千円)

年度	事業主体	設置場所	水深	事業量	事業費
53	湧別漁業協同組合	湧別町湧別漁港赤灯台より真方位 49° 12,000m	60m	480.9空 ³ m ³ 105個	5,700
54	〃	湧別町湧別漁港赤灯台より真方位 40° 12,000m	60m	435.1空 ³ m ³ 95個	5,628
	雄武町	雄武町元稲府漁港赤灯台より真方位 75° 3,000m	27m	435.1空 ³ m ³ 95個	5,650
55	斜里町	斜里町知布泊漁港赤灯台より真方位 345° 2,000m	35m	439.68空 ³ m ³ 96個	6,300
	湧別漁業協同組合	湧別町湧別漁港赤灯台より真方位 40° 12,000m	60m	444.26空 ³ m ³ 97個	6,200
56	斜里町	斜里町知布泊漁港赤灯台より真方位 345° 2,200m	35m	403.04空 ³ m ³ 88個	6,250
	湧別漁業協同組合	湧別町湧別漁港赤灯台より真方位 40° 12,000m	60m	416.78空 ³ m ³ 91個	6,280
57	雄武町	雄武町元稲府漁港赤灯台より真方位 331° 10,500m	20m	412.2空 ³ m ³ 90個	6,350
59	常呂漁業協同組合	常呂町常呂漁港赤灯台より真方位 347° 7,500m	60m	448.48空 ³ m ³ 98個	7,574
60	〃	常呂町常呂漁港赤灯台より真方位 345° 7,600m	61m	517.54空 ³ m ³ 113個	8,740
61	〃	常呂町常呂漁港赤灯台より真方位 350° 7,800m	65m	494.64空 ³ m ³ 108個	8,760

※52年度以前は構造改善事業に包含

(2) 大型魚礁設置事業(事業主体:北海道)

(単位:千円)

年度		設置場所	水深	事業量	事業費
51	湧別	湧別町湧別漁港赤灯台基点真方位 49° 12,000m	60m	3,387.0空 ³ m ³ 740個	31,150
	網走	網走市鱒浦漁港赤灯台基点真方位47° 9,000m	50m	3,547.2空 ³ m ³ 775個	33,188
52	湧別	網走市鱒浦漁港赤灯台基点真方位76° 14,000m	72m	3,563.2空 ³ m ³ 778個	35,860
	網走	網走市網走港赤灯台基点真方位76° 9,000m	50m	3,731.2空 ³ m ³ 22基	35,000
53	網走	網走市網走港赤灯台より真方位55° 4,000m	35m	4,679.1空 ³ m ³ 27基	42,870
	湧別	湧別町湧別漁港赤灯台より真方位55° 14,000m	72m	4,706空 ³ m ³ 10基/700個	46,280
54	網走	網走市網走港赤灯台より真方位47° 9,000m	35m	3,801.4空 ³ m ³ 830個	43,640
	湧別	湧別町湧別漁港赤灯台より真方位40° 13,000m	65m	4,749空 ³ m ³ 12基/585個	44,300
	興部	興部町沙留漁港赤灯台より真方位358° 30'18,000m	65m	3,801.4空 ³ m ³ 830個	46,050
55	網走	斜里町知布泊漁港赤灯台より真方位47° 9,000m	65m	3,297.6空 ³ m ³ 720個	44,100
	湧別	湧別町湧別漁港赤灯台より真方位44° 13,000m	65m	3,812.9空 ³ m ³ 10基/505個	43,450
	興部	興部町沙留漁港赤灯台より真方位358° 30'18,500m	65m	3,547.9空 ³ m ³ 775個	46,800
56	斜里	斜里町知布泊漁港赤灯台より真方位25° 5,000m	40m	3,206.0空 ³ m ³ 700個	45,450
	興部	興部町沙留漁港赤灯台より真方位358° 30'18,500m	65m	3,228.9空 ³ m ³ 705個	45,870
	雄武	雄武町元稲府漁港赤灯台より真方位332° 11,500m	31m	3,583.9空 ³ m ³ 10基/455個	45,780
57	興部	興部町沙留漁港赤灯台より真方位358° 30'18,500m	65m	3,155.6空 ³ m ³ 689個	45,800
	雄武	雄武町元稲府漁港赤灯台より真方位333° 11,500m	30m	3,423.6空 ³ m ³ 10基/430個	45,800
58	常呂	常呂町常呂漁港赤灯台より真方位352° 8,000m	70m	2,995.3空 ³ m ³ 654個	46,500
	雄武	雄武町元稲府漁港赤灯台より真方位333° 11,500m	30m	3,267.9空 ³ m ³ 10基/386個	48,000
59	常呂	常呂町常呂漁港赤灯台基点真方位 4° 9,000m	80m	3,151.0空 ³ m ³ 688個	49,500
	雄武	雄武町元稲府漁港赤灯台基点真方位47° 9,000m	85m	3,119.2空 ³ m ³ 10基/371個	50,700
60	常呂	常呂町常呂漁港赤灯台基点真方位359° 8,600m	75m	3,572.9空 ³ m ³ 780個	55,300
	雄武	雄武町元稲府港赤灯台基点真方位77° 30' 2,200m	75m	3,815.1空 ³ m ³ 833個	66,500
61	常呂	常呂町常呂漁港赤灯台より真方位 9° 9,400m	80m	3,512.9空 ³ m ³ 767個	55,380
62	網走	常呂町常呂漁港赤灯台より真方位 8° 8,200m	80m	3,057.7空 ³ m ³ 2隻/277個	48,600
	オホーツク	常呂町常呂漁港赤灯台より真方位30° 8,000m	80m	5,776.5空 ³ m ³ 12隻/806個	93,400
	常呂	常呂町常呂漁港赤灯台より真方位15° 9,000m	80m	3,041.1空 ³ m ³ 664個	47,500
63	オホーツク	常呂町常呂漁港赤灯台より真方位14° 9,000m	85m	5,610.0空 ³ m ³ 、ピラミット13基、円筒型733個	93,350
	斜里	斜里町知布泊漁港赤灯台より真方位340° 8,700m	80m	3,361.7空 ³ m ³ 円筒型734個	64,900
元	オホーツク	常呂町常呂漁港赤灯台より真方位356° 30' 9,600m	82m	6,175.7空 ³ m ³ 、ピラミット16基、円筒型634個	105,760
	斜里	斜里町知布泊漁港赤灯台より真方位340° 9,700m	90m	4,131.2空 ³ m ³ 円筒型902個	84,357

2	オホーツク	常呂町常呂漁港赤灯台より真方位353° 30' 8,400m	72m	5,539.1空m ³ , ヒラミット16基, 円筒型604個	96,336
	斜里	斜里町知布泊漁港赤灯台より真方位346° 9,300m	87m	4,016.7空m ³ 円筒型887個	84,254
3	斜里東部	斜里町知布泊漁港赤灯台より真方位7° 11,100m	95m	3,247.2空m ³ 円筒型709個	71,379
	斜里西部	斜里町知布泊漁港赤灯台より真方位351° 10,000m	90m	3,288.4空m ³ 円筒型718個	73,336
	常呂	常呂町常呂漁港赤灯台より真方位348° 10,000m	80m	2,953.8空m ³ , タートルB型108基	60,225
4	斜里	斜里町知布泊漁港赤灯台より真方位1° 12' 10,600m 及び3° 1,650m	95m	6,384.5空m ³ , 円筒型1,394個	159,547
5	〃	斜里町知布泊漁港赤灯台より真方位340° 9,150m、9,450m	83m	6,537.4空m ³ , 円筒型268個, ヒラミット8基	169,950
5補正	第3斜里	斜里町知布泊漁港赤灯台より真方位340° 10,300m、10,470m	95m	7,037.1空m ³ , 円筒型294個, ヒラミット8基	131,307
6	斜里	斜里町知布泊漁港赤灯台より真方位358° 10,600m、真方位359° 10,600m	95m	4,884.4空m ³ , 円筒型182個, ヒラミット8基	169,950
7	第2斜里	斜里町知布泊漁港赤灯台より真方位358° 10,600m、真方位359° 10,600m	87m	4,461.6空m ³ , 円筒型160個, ヒラミット8基	111,096
7補正	斜里	斜里町知布泊漁港赤灯台より真方位355° 10,300m	95m	4,500.0空m ³ , 円筒型162個, ヒラミット8基	106,976
8	斜里	斜里町知布泊漁港赤灯台より真方位345° 10,250m	95m	4,500.0空m ³ , 円筒型162個, ヒラミット8基	117,600
9	網走東部	網走市網走港赤灯台より真方位84° 18,200m	70m	4,500.4空m ³ , 円筒型139個, ヒラミット9基	108,581
10	〃	網走市網走港北防波堤灯台より真方位83° 18,510m	75m	2,907.8空m ³ , 円筒型109個, ヒラミット4基	78,540
10補正	第2網走	斜里町知布泊漁港赤灯台より真方位350° 10,820m	95m	6,999.0空m ³ , 円筒型269個, ヒラミット9基	183,561
10補正	第3網走	網走市網走港北防波堤灯台より真方位84° 16,850m	70m	4,406.9空m ³ , 円筒型184個, ヒラミット4基	122,325
11	網走東部	網走市網走港北防波堤灯台より真方位82° 17,320m	77m	5,002.8空m ³ , 円筒型218個, ヒラミット4基	139,720
11補正	第2網走東部	網走市網走港北防波堤灯台より真方位85° 17,330m	70m	4,637.6空m ³ , 円筒型191個, ヒラミット4基	134,443
12	網走東部	網走市網走港北防波堤灯台より真方位85° 17,330m	80m	6,982.4空m ³ , 円筒型321個, ヒラミット4基	365,470
	網走東部 その2	網走市網走港北防波堤灯台より真方位82° 50'	75m	6,982.4空m ³ , 円筒型321個, ヒラミット4基	

(3) - 1 網走海域地区広域漁場(網走西部)魚礁設置事業 (単位:千円)

事業期間	平成13年度～平成15年度	漁場開発面積	54.0ha
対象水産生物	タラ・スケトウダラ・ホッケ・カレイ・タコ	事業箇所	網走市沖合 7,300m
事業内容	網製高層魚礁 SR-35-6型 6基(23,682空m ³)	事業費	404,000

(3) - 2 網走海域地区広域漁場(能取沖合)魚礁設置事業 (単位:千円)

事業期間	平成17年度～平成22年度	漁場開発面積	15.7ha
対象水産生物	タラ・スケトウダラ・ホッケ・カレイ・タコ	事業箇所	網走市能取沖合 7,600m
事業内容		事業費	
網製魚礁I-14MN-F 15基(12,480空m ³)、3.0m型円筒型 900個(18,945空m ³)		627,365	

(4) - 1 雄武地区人工礁漁場造成事業 (単位:千円)

事業期間	昭和52年度～昭和55年度	漁場開発面積	1,638ha
対象水産生物	ケガニ・カレイ類・ホッケ	事業箇所	雄武町地先沖 18,000m
事業内容		事業費(調査費)	
円筒型 6,300個(28,854空m ³)、タートルブロック 544個(13,436.8空m ³)		608,688(9,980)	

(4)ー2 湧別地区人工礁漁場造成事業 (単位:千円)

事業期間	昭和50年度～昭和60年度	漁場開発面積	483ha
対象水産生物	ケガニ・カレイ類・ホッケ	事業箇所	湧別町地先沖 18,000m
事業内容		事業費(調査費)	
ピラミット 90基(18,228空 ³)、タートルブロック 1,200個(32,640空 ³)		796,450(8,000)	

(4)ー3 斜網地区人工礁漁場造成事業 (単位:千円)

事業期間	昭和60年度～平成5年度	漁場開発面積	340ha
対象水産生物	カレイ・タコ・カニ	事業箇所	小清水町字止別地先海域
事業内容		事業費(調査費)	
ピラミット 54基(9,358.2空 ³)、円筒型 4,512個(20,664.96空 ³)		639,734(8,000)	

(5) 雄武・興部地区大規模増養殖場造成事業 (単位:千円)

事業期間	昭和56年度～昭和62年度	漁場開発面積	44ha
対象水産生物	エゾバフンウニ	事業箇所	雄武町雄武地先、興部町沙留地先
事業内容(雄武工区)		事業内容(興部工区)	事業費(調査費)
防氷堤 18堤(六脚ブロック 697個)	防氷堤 10堤(六脚ブロック 420個)	1,578,000	
藻場施設 12基(896個、11,757.1 ³)	藻場施設 7基(333個、3,615.3 ³)	(18,980)	
鋼管堤 7堤(21基)	鋼管堤 10堤(30基) 修復工事4堤		

(6) 雄武・興部地区沿岸漁場適正利用促進事業 (単位:千円)

年度	地区名	事業内容	事業費
3	雄武・興部地区	興部町字沙留地先 防氷堤3堤(鋼管柵)10m×3基×2堤、10m×1基×1堤	60,000

(7)ー1 サロマ湖地区地先型増殖場造成事業 (単位:千円)

事業期間	平成6年～平成8年度	漁場開発面積	214,740 ²
対象水産生物	アサリ	事業箇所	常呂町・佐呂間町・湧別町地先
事業内容	人工干潟 214,740 ²	事業費	593,737

(7)ー2 沙留地区地先型増殖場造成事業 (単位:千円)

事業期間	平成7年度、平成8年度～平成9年度	漁場開発面積	12,960 ²
対象水産生物	リシリコンブ	事業箇所	興部町字沙留地先
事業内容	防氷堤設置 5堤 着定基質 12,960 ²	事業費(調査費)	275,677(6,909)

(7)ー3 沢木地区地先型増殖場造成事業 (単位:千円)

事業期間	平成8年度～平成9年度	漁場開発面積	20,345 ²
対象水産生物	エゾバフンウニ	事業箇所	雄武町字沢木地先
事業内容	囲い礁 1セット 着定基質 20,345 ²	事業費	286,765

(7)ー4 元沢木地区地先型増殖場造成事業 (単位:千円)

事業期間	平成10年度～平成11年度	漁場開発面積	17,839 ²
対象水産生物	エゾバフンウニ	事業箇所	雄武町字沢木地先
事業内容	囲い礁 1セット 着定基質 17,839 ²	事業費	240,833

(7)ー5 幌内地区地先型増殖場造成事業 (単位:千円)

事業期間	平成12年度	漁場開発面積	12,703 ²
対象水産生物	エゾバフンウニ	事業箇所	雄武町字幌内地先
事業内容	囲い礁 1セット 着定基質 12,703 ²	事業費	243,133

(7)ー6 雄武地区地域水産物供給基盤(新雄武)増殖場造成事業 (単位:千円)

事業期間	平成13年度～平成14年度	漁場開発面積	12,097 ²
対象水産生物	エゾバフンウニ	事業箇所	雄武町魚田地先
事業内容	囲い礁 1セット 着定基質 12,097 ²	事業費	264,132

(7)－7 雄武地区地域水産物供給基盤(雄武中部)増殖場造成事業 (単位:千円)

事業期間	平成16年度～平成17年度	漁場開発面積	12,700㎡
対象水産生物	エゾバフンウニ	事業箇所	雄武町雄武地先
事業内容	囲い礁 1セット 着定基質 12,700㎡	事業費	309,470

(7)－8 雄武地区地域水産物供給基盤(雄武南部)増殖場造成事業 (単位:千円)

事業期間	平成18年度～平成21年度	漁場開発面積	7,972㎡
対象水産生物	エゾバフンウニ	事業箇所	雄武町雄武地先
事業内容	囲い礁 1セット 着定基質 7,972㎡	事業費	224,689

(7)－9 雄武地区地域水産物供給基盤(雄武北中部)増殖場造成事業 (単位:千円)

事業期間	平成21年度～平成23年度	漁場開発面積	5,250㎡
対象水産生物	エゾバフンウニ	事業箇所	雄武町雄武地先
事業内容	囲い礁 1セット 着定基質 5,250㎡	事業費	139,032

(7)－10 雄武幌内地区雄武幌内増殖場造成事業 (単位:千円)

事業期間	平成24年度～平成30年度	漁場開発面積	24,000㎡
対象水産生物	エゾバフンウニ	事業箇所	雄武町幌内及び元稲府地先
事業内容	囲い礁 1セット 着定基質 24,000㎡	事業費	494,000

(7)－11 雄武幌内地区コムケ湖養殖場補修事業 (単位:千円)

事業期間	平成29年度～平成33年度	漁場開発面積	380ha
対象水産生物	カキ、ホクカイエビ、クロソイ、クロガシラガレイ	事業箇所	紋別市沼の上
事業内容	導流堤補修 105.6m、水路護岸補修 178.0m	事業費	800,000

(8)－1 常呂地区広域型増殖場造成事業 (単位:千円)

事業期間	平成6年度～平成7年度	漁場開発面積	1,361,700㎡
対象水産生物	ミズダコ	事業箇所	常呂町地先
事業内容	産卵礁 1,590基	事業費	342,443

(8)－2 網走西部地区広域型増殖場造成事業 (単位:千円)

事業期間	平成9年度～平成10年度	漁場開発面積	132,000㎡
対象水産生物	ミズダコ	事業箇所	網走市字能取地先
事業内容	産卵礁 1,320基	事業費	282,849

(8)－3 斜里地区広域型増殖場造成事業 (単位:千円)

事業期間	平成10年度～平成11年度	漁場開発面積	123,000㎡
対象水産生物	ミズダコ	事業箇所	斜里町真鯉地先
事業内容	産卵礁 1,230基	事業費	274,665

(8)－4 網走地区広域型増殖場造成事業 (単位:千円)

事業期間	平成11年度～平成12年度	漁場開発面積	129,000㎡
対象水産生物	ミズダコ	事業箇所	網走市港町地先海域
事業内容	産卵礁 1,230基	事業費	291,724

(8)－5 知床地区広域型増殖場造成事業 (単位:千円)

事業期間	平成12年度～平成13年度	漁場開発面積	123,000㎡
対象水産生物	ミズダコ	事業箇所	斜里町日ノ出及び岩尾別地先海域
事業内容	産卵礁 1,230基	事業費	258,897

(8)－6 斜里地区地域水産物供給基盤(知床止別)増殖場造成事業 (単位:千円)

事業期間	平成14年度	漁場開発面積	123,000㎡
対象水産生物	ミズダコ	事業箇所	斜里町止別地先
事業内容	産卵礁 1,230基	事業費	259,500

(8)－7 網走海域地区広域漁場(能取)増殖場造成事業 (単位:千円)

事業期間	平成15年度～平成16年度	漁場開発面積	140,000㎡
対象水産生物	ミズダコ	事業箇所	網走市沖合
事業内容	産卵礁 1,400基	事業費	254,119

(9) - 1 サロマ湖地区養殖場造成事業 (単位:千円)

調査期間	昭和46年度～昭和47年度	調査費	(46年) 14,000 (47年) 14,600
事業期間	昭和48年度～昭和57年度	全体事業費	実績 48年～57年 2,390,126
対象水産生物	ホタテガイ・カキ	事業箇所	常呂町ワッカ
事業内容			事業費
導流堤199.6m、水路護岸634.1m、消波堤200m、橋梁60m、護岸工ほか、サロマ湖第2湖口水路施設一式			2,390,126

(9) - 2 コムケ湖地区養殖場造成事業 (単位:千円)

事業期間	昭和52年度～昭和62年度	漁場開発面積	48ha
対象水産生物	ギンザケ・シロザケ・カキ等	事業箇所	紋別市沼の上
事業内容			事業費(調査費)
水路護岸、導流堤、消波堤、取付道路、橋梁、湖内浚渫			2,666,874(19,979)

(9) - 3 サロマ湖地区養殖場造成事業 (単位:千円)

事業期間	昭和60年度～平成元年度	漁場開発面積	730ha
対象水産生物	ホタテガイ	事業箇所	常呂町字ワッカ(サロマ湖原湖口部)
事業内容	工食用棧橋、工食用道路、防水導流堤	事業費	512,604

(9) - 4 トウフツ地区養殖場造成事業 (単位:千円)

事業期間	平成7年～平成10年度	漁場開発面積	8.627ha
対象水産生物	カキ	事業箇所	常呂町字トウフツ
事業内容	土砂浚渫 145,861m ³	事業費	727,934

(10) 小規模漁場保全事業(補助事業) (単位:千円)

年度	事業主体	事業箇所	事業内容	総事業費	内国費	工事費
3	湧別町	サロマ湖	枯アマモ除去 31.612m ²	62,700	31,350	59,500

(11) 大規模漁場保全事業(補助事業) (単位:千円)

事業主体	斜里町	全体事業費(実績)	369,150	
事業期間	平成3年～平成5年度	事業費	駆除5,789ha、造成3,834ha	
対象水産生物	ホタテガイ	事業箇所	斜里町地先海域	
事業内容		総事業費	内国費	工事費
海底堆積物(ヒトデ他)等の除去及び海底耕うん		369,150	184,575	354,371.5

(12) ニツ岩地区幼稚仔保育場造成事業 (単位:千円)

事業期間	昭和54年度～昭和55年度	漁場開発面積	10ha
対象水産生物	エゾバフンウニ	事業箇所	網走市ニツ岩地先
事業内容	石詰め方格礁設置 掘削溝 10本 総延長 1,750m	事業費(調査)	249,940(10,000)

(13) 第2サロマ湖地区沿岸漁場適正利用促進事業 (単位:千円)

事業期間	平成8年度～平成13年度	事業面積	防水柵 700m ² 、防水柵係留部 6基
対象水産生物	ホタテガイ・カキ	事業箇所	常呂町字栄浦地先
事業内容	防水柵 130m×5スパン 防水柵係留部 6基	事業費	897,161
平成13年度は水産基盤整備事業 サロマ湖地区地域水産物供給基盤(第2サロマ湖口)養殖場造成事業として実施			

(14) サロマ湖地区沿岸漁場施設補修事業 (単位:千円)

事業期間	平成4年度～平成6年度	事業面積	10,058m ²
対象水産生物	ホタテガイ	事業箇所	常呂町字栄浦(第2湖口)
事業内容	床止工(水路部及び湖内側)	事業費	315,265

(15) サロマ湖地区地域水産物供給基盤(第2サロマ湖(補修))整備事業 (単位:千円)

事業期間	平成17年度～平成18年度	事業面積	防水柵係留部(補修)6基
対象水産生物	ホタテガイ・カキ	事業箇所	北見市常呂町字栄浦(第2湖口)
事業内容	防水柵係留部 6基補修	事業費	204,335

(16) 第2サロマ湖地区地域水産物供給基盤機能保全事業(アイスブーム機能保全工事) (単位:千円)

事業期間	平成23年度～平成32年度	事業面積	防水柵 5スパン
対象水産生物	ホタテガイ・カキ	事業箇所	北見市常呂町字栄浦(第2湖口)
事業内容	防水柵(アイスブーム)の点検及び積巻交換等	計画事業費	96,000
事業費	(H23～H28)49,000、(H29)12,971		

2 災害復旧事業

(単位:千円)

年度	被災年度	事業実施施設名	事業内容	事業費
62	61	コムケ湖地区養殖場	導流堤消波工(18.5m)、消波堤(112m)	86,760
63	61	"	消波堤(112m)合掌ブロック4t型 45個製作 162個設置	11,700
	62	"	導流堤消波工(124.7m)、水路護岸(23.6m)、消波堤(44.1m)	85,350
元	61	"	消波堤三脚ブロックA4t型	30,083
	63	"	水路護岸(15.0m)	2,498
2	2	"	導流堤消波工(98.3m)、消波堤(51.3m)	78,047
	2	"	水路護岸	1,674
3	3	"	水路護岸(8.35m)	16,000
		"	消波堤(49.3m)シェークブロック4t型 299個製作・設置	25,750
		"	消波堤(90m)、方塊ブロック0.5t型11個製作・設置、合掌ブロック4t型 73個製作・設置、導流堤A(90m)、シェークブロック4t型71個製作・設置、左岸水路護岸(10.3m)、堤体工(90m)、合掌ブロック4t型 207個製作・設置	37,000

3 水産業振興構造改善事業

(単位:千円)

年度	事業種目	事業主体	内 容	事業費
18	水産物供給施設塔整備事業	佐呂間漁協	素産廃棄物等処理施設:排水処理、鉄骨造 126.57㎡ 排水処理能力 400㎡/日	84,788
19	漁業生産基盤等整備事業	雄武漁協	ホタテ中間育成施設127台 コンクリートブロック24t型 144個	158,393
	生産物供給施設等整備事業	紋別漁協	排水処理施設:鉄筋コンクリート2階建 342.97㎡ 処理能力 700㎡/日	238,434
20	漁業生産基盤等整備事業	雄武漁協	漁場耕耘、有害生物駆除 16,250千㎡	54,968
	漁業生産基盤等整備事業	沙留漁協	漁場耕耘、有害生物駆除 8,060.3千㎡	35,721
	漁業生産基盤等整備事業	紋別漁協	漁場耕耘、有害生物駆除 18,063千㎡	60,375
	水産物供給施設等整備事業	紋別漁協	荷捌施設:鉄筋コンクリート造一部2階建 1,061㎡ 荷捌室540.1㎡、海水供給施設 36t/h フォークリフト 5台	380,961
21	漁業生産基盤等整備事業	雄武漁協	漁場耕耘、有害生物駆除 20,500千㎡	62,664
	漁業生産基盤等整備事業	沙留漁協	漁場耕耘、有害生物駆除 8,060.3千㎡	33,852
	漁業生産基盤等整備事業	佐呂間漁協	漁業用作業保管施設:鉄骨造平屋3棟 950.6㎡	290,031
	漁業生産基盤等整備事業	常呂漁協	漁業用作業保管施設鉄骨造平屋1棟 203.7㎡	62,160
	漁業生産基盤等整備事業	サロマ湖 養殖漁協	水質観測装置、流向流速計、風向風速計一式	15,750
	水産物供給施設等整備事業	網走漁協	製氷施設:鉄骨造平屋建 36.85㎡ 製氷能力 20t/日	75,075
	水産物供給施設等整備事業	常呂漁協	排水処理施設:鉄筋コンクリート2階建 913.41 処理能力 700t/日	410,550
22	漁業収益力強化事業	雄武漁協	鉄筋コンクリート造一部2階建 3棟 1,551.5㎡	303,207
	漁業収益力強化事業	雄武漁協	漁場耕耘、有害生物駆除 21,000千㎡	63,924
	水産物流通機能強化事業	紋別漁協	トンネルフリーザー一式 1,000kg/h	232,781
23	産地水産業強化支援事業	雄武漁協	漁場耕耘、整地 2,190ha	76,797
	産地水産業強化支援事業	常呂漁協	ホタテエキス精製施設 鉄骨造、平屋建て 336㎡	315,000
27	水産物流通機能強化事業	紋別漁協	実施設計 H26補正繰越	17,604
	水産物流通機能強化事業	紋別漁協	製氷・貯氷施設 製氷能力70t/日 鉄骨造2階建て 2,151.55㎡	1,063,151
29	水産業競争力強化緊急施設整備事業	湧別漁協	製氷・貯氷施設 製氷能力20t/日、貯氷能力50t 鉄骨造2階建て 397.35㎡	408,132

4 漁業集落環境整備事業

(単位:千円)

年度	事業主体	事業種目	実施内容	事業費	
63~ H3	常呂町	集落道、飲雑用水施設、緑地広場施設 排水管路及び終末処理施設監視委託	測量試験、用地補償工事一式、工 事一式、施行監理委託	779,584	
5~9	湧別町	集落道、集落排水施設、緑地広場施設	測量試験、証明施設、管路工・排水施 設一式、歩道整備、緑地整備(広場・ 植栽・休憩所・便所・運動施設)一式	882,800	
11~ 12	佐呂間町	集落道、集落排水施設、終末処理場	測量試験、排水管路工、終末処理 場、集落道	530,000	
13	佐呂間町	浜佐呂間	集落排水施設、終末処理場	排水管路工、用地整備電気工	230,000
		富武士	集落排水施設、防災安全施設	測量試験、防犯灯設置	40,000
		若里	防災安全施設、集落排水施設、集落道	測量試験、防犯灯設置	42,000
14	佐呂間町	浜佐呂間	集落排水施設	排水管路工	100,000
		富武士	集落排水施設	排水管路工	80,000
		若里	集落排水施設	排水管路工、測量試験	80,000
15	佐呂間町	浜佐呂間	集落排水施設	排水管路工	114,031
		富武士	集落排水施設	排水管路工	61,015
		若里	集落排水施設	排水管路工	85,477
16	佐呂間	富武士	集落排水施設	排水管路工	147,000
		若里	集落排水施設	排水管路工	109,000
17	北見 (常呂町) 佐呂間	栄浦	集落排水施設	終末処理場改修(電気・機械更新)	80,000
		富武士	集落排水施設	排水管路工	73,500
18	北見 (常呂町)	栄浦	集落排水施設	終末処理場機器更新工事、施工管 理委託	46,100

5 産地水産業強化支援事業

(単位:千円)

年度	事業主体	事業種目	事業内容	事業費
25 ~27	ウト口漁協	水産鮮度保持施設	貯氷庫:600t	273,845
25 ~27	ウト口漁協	水産物流通荷さばき施設	荷捌施設:鉄筋コンクリート造 1,142.7㎡ 選別台・鮮度保持タンク・フォークリフト	394,124
25 ~27	斜里第一漁協	水産物流通荷さばき施設	荷捌施設:鉄筋コンクリート造 276.0㎡ 選別台・鮮度保持タンク・フォークリフト 温水洗浄機	146,579
26	常呂漁協	漁業用作業保管施設	漁業用作業保管施設 鉄骨造平屋建 466.56㎡	57,350
26	佐呂間漁協	排水処理施設	排水処理施設 鉄骨コンクリート造 620.73㎡	425,850
26 ~27	常呂漁協	海業支援施設	水産物直販施設、展示施設 木造平屋建 186.32㎡	54,170
26 ~27	湧別漁協	漁業用作業保管施設	漁業用作業保管施設: 鉄骨造平屋建(一部2階) 1,668.63㎡ ホイールローダー、フォークリフト	357,400

(注)ハード事業のみ掲載。

6 漁港漁村活性化対策事業

(単価:千円)

年度	事業主体	事業種目	実施内容	事業費
10 11明許	佐呂間町	漁港美化促進施設	トイレ1棟、ゴミステーション1ヶ所	25,000
11	網走市	放置艇収容施設	ポートヤード、駐車場、道路	76,000
13	北海道	漁港環境改善推進施設	航路除砂 3,000㎡(沙留漁港)	39,050
14	湧別町	美化・利用整序促進施設	トイレ1棟	21,253
15	網走市	漁港環境改善推進施設	荷揚用クレーン16基	39,318

7 新漁村コミュニティ基盤整備事業

(単価:千円)

年度	事業主体	事業種目	実施内容	事業費
15	湧別町	交流基盤施設	休憩展望室・アーケード 一式	69,013

8 船揚場整備事業

(単価:千円)

年度	事業主体	事業実施場所	事業量	事業費
元	湧別漁協	湧別町字志撫子地先	船揚場全面浚渫 A=2,585㎡ V=2,800㎡	8,013
2	常呂漁協	佐呂間町字富富士177番地地先	船揚場一式、波除堤一式	14,986
4	常呂町	常呂町字栄浦	物揚場改修 L=74.23m 普通矢板方式	23,535
5	〃	〃	物揚場 L=88.21m 普通矢板方式	55,105
7	佐呂間町	佐呂間町字若里	波除堤 L31.10m W=10.40m A=323.44㎡	20,025
7	〃	〃	波除堤 コンクリート舗装 L=29.70m W=9.00m A=141.70㎡	4,532
7	湧別町	湧別町字志撫子地先	波除堤 L20.00m W=6.00m A=141.70㎡	32,960
11	常呂町	常呂町字栄浦地先	波除堤改良 L=40.00m W=6.50m	97,960
12	〃	〃	斜路工 217.5㎡、大型籠設置 24.0㎡	37,989
13	〃	〃	物揚場(L=90.00m W=20.00m)	28,277
14	〃	〃	物揚場(L=90.00m W20.00m)	39,400
	網走漁協	網走市港町	漁船上架台車一式	27,300
15	常呂町	常呂町字栄浦地先	物揚場(L=90.00m W20.00m)	18,800
16	湧別町	湧別町字登栄床(中番屋地区)	波除堤(本体工 L=90.00 W20.00)	17,850
17	湧別町	湧別町字登栄床(中番屋地区)	波除堤:増設(本体工 L=50.20m W15.00m)	64,050

《第10 水産金融対策事業》

1 制度資金融資実績(平成28～30年度)

(単位:千円)

区 分		年度 資金名 項目	28		29		30	
			件数	金 額	件数	金 額	件数	金 額
漁業関係	設備資金	漁業近代化資金	96	659,650	123	1,088,010	118	1,046,580
		共同利用施設	5	860,000	3	602,000	6	606,200
	運転資金	漁業振興資金	50	444,700	35	401,300	33	376,100
水産加工関係	運転資金	水産加工振興資金	12	420,000	12	470,000	12	520,000

※資料:水産課

2 平成30年度 漁業近代化資金承認状況

(単位:千円)

資金種類 組合名	1		2		3		4		5		7		個人施設計		共同利用施設		合 計	
	件数	金 額	件数	金 額	件数	金 額	件数	金 額	件数	金 額	件数	金 額	件数	金 額	件数	金 額	件数	金 額
ウト口					1	25,000	2	51,000					3	76,000			3	76,000
斜里第一	2	170,000	1	10,000	1	28,000							4	208,000			4	208,000
網走	4	24,300					6	26,610					10	50,910			10	50,910
常呂	6	99,900	9	108,300	10	50,200							25	258,400	3	417,000	28	675,400
佐呂間					1	3,500							1	3,500			1	3,500
湧別	8	74,700	2	29,000	8	27,000	4	5,260					22	135,960	1	47,000	23	182,960
紋別	7	55,250			1	4,560							8	59,810	1	122,000	9	181,810
沙留	2	21,000											2	21,000			2	21,000
雄武	11	78,430	13	61,020	3	13,400	8	19,950					35	172,800			35	172,800
西網走	1	2,000	5	53,200	1	3,600	1	1,400					8	60,200	1	20,200	9	80,400
その他													0	0			0	0
合 計	41	525,580	30	261,520	26	155,260	21	104,220	0	0	0	0	118	1,046,580	6	606,200	124	1,652,780

※資料:水産課

《第11 名簿》

1 オホーツク管内漁業士会名簿

(令和元年9月30日現在)

区分	役職	認定年度	所属漁協	氏名	備考
指導漁業士 (9名)	副会長	H10	斜里第一	すぎむら まさよし 杉村 政由	
	会長	H20	佐呂間	すみよし としふみ 住吉 俊文	
		H21	網走	たむら たかし 田村 隆	
		H25	沙留	さかもと みちのり 坂本 亨憲	
		H26	紋別	おおさわ まこと 大澤 真人	
		H27	湧別	さいとう まさゆき 斉藤 昌之	
		H27	雄武	よつじ ゆづじ 四辻 裕二	
		H29	常呂	おおかわ たけし 大川 健志	
	副会長	H30	紋別	まつい まさつぐ 松井 雅嗣	
青年漁業士 (8名)	監事	H18	網走	わたなべ きみあき 渡辺 公晶	
	監事	H20	佐呂間	ふなき けいすけ 船木 桂輔	
		H24	ウトロ	ふにゅう みのる 舟生 稔	
		H25	沙留	さの よしあき 佐野 嘉昭	
		H27	斜里第一	かとう まさふみ 加藤 将史	
		H29	常呂	ほりまい たくや 堀米 拓也	
		H30	紋別	まつい けんすけ 松井 謙典	
		H30	雄武	かたがわ まさひろ 片川 真博	

2 第21期網走海区漁業調整委員会委員名簿

【令和元年(2019年)9月 現在】

職名	氏名	選任区分	委員歴	主な役職
会長	よこうち たけひさ 横内 武久	公選	H12.8.8～ 5 期目	沙留漁協組合長
副会長	たかくわ やすふみ 高桑 康文	知事選任	H16.8.8～ 4 期目	常呂漁協組合長
委員	あべ よしてる 阿部 與志輝	知事選任	H24.8.8～ 2 期目	佐呂間漁協組合長
委員	いしもと たけお 石本 武男	公選	H22.3.2～ 3 期目	湧別漁協組合長
委員	いいた ひろあき 飯田 弘明	公選	H28.8.8～ 1 期目	紋別漁協組合長
委員	たなはし かずなお 棚橋 一直	知事選任	H21.10.26～ 3 期目	紋別市副市長
委員	ふかやま かずひこ 深山 和彦	公選	H24.8.8～ 2 期目	ウト口漁協組合長
委員	いしづか おきむ 石塚 治	知事選任	H25.8.21～ 2 期目	北見管内さけ・ます増協専務
委員	しんや てつや 新谷 哲也	知事選任	H30.6.6～ 1 期目	網走漁協組合長
委員	かたがわ りゅういち 片川 隆市	公選	H17.7.4～ 4 期目	雄武漁協組合長
委員	かわぐち かずよし 川口 和良	知事選任	H31.4.1～ 1 期目	常呂漁協理事
委員	たか まきとし 高 正利	公選	H30.1.10～ 1 期目	斜里第一漁協組合理事
委員	いしおか たもつ 石岡 完	知事選任	R1.6.25～ 1 期目	紋別漁協副組合長

【任期：平成28年8月8日～令和3年(2021年)3月31日】

平成29年版

オホーツクの水産

令和元年（2019年）11月発行

オホーツク総合振興局産業振興部水産課 編

北海道オホーツク総合振興局 発行

〒093-8585 北海道網走市北7条西3丁目
電話 (0152) 41-0654番