



令和4年版

# オホーツクの水産

北海道オホーツク総合振興局

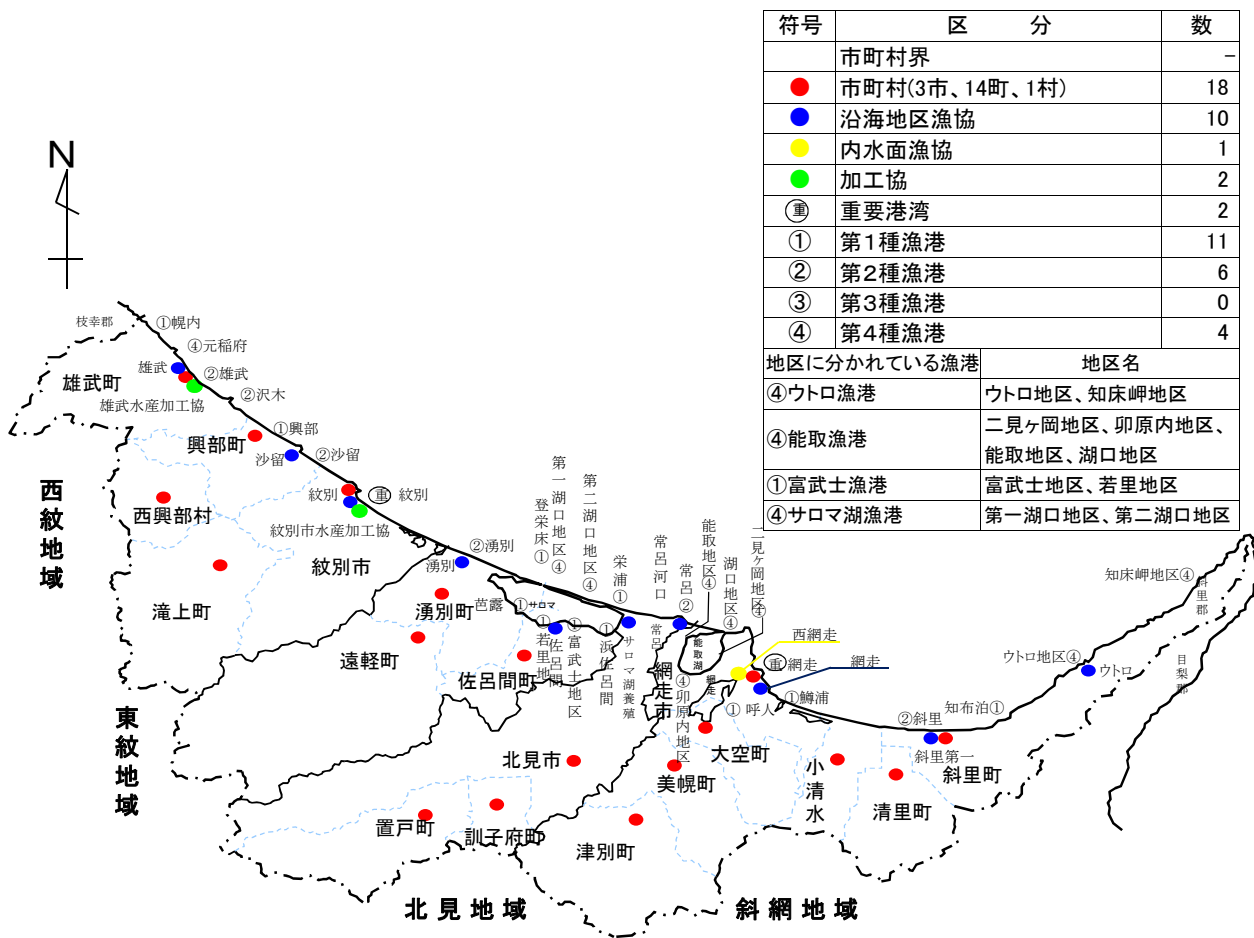
# 目 次

## ■オホーツク総合振興局管内の概況

管内図	1
第1 水産業の現況	
1 管内漁業生産高の推移	2
2 主要漁業の生産高	3
3 主要漁業生産高の推移	3
第2 組織の状況	
1 水産業協同組合の組織状況	4
2 漁業協同組合定款内容一覧表	6
第3 水産加工業の状況	
1 ホタテガイ処理加工の状況	8
2 ホタテガイ貝毒の発生状況	8
第4 漁業生産の状況	
1 令和元年市町村別魚種別生産高	10
第5 漁港の整備状況	
1 漁港関係事業計画及び実績	12
2 漁船勢力	15
第6 海面漁業の状況	
1 漁業権免許状況	16
2 共同及び区画漁業権の行使状況	18
3 漁業許可状況	18
4 漁業種類別操業期間	19
5 遊漁船業の適正化に関する法律に基づく遊漁船業者登録状況	19
6 漁業種類別主要漁場図	20
7 オホーツク総合振興局管内操業区域図	20
第7 内水面漁業の状況	
1 漁業権免許状況	21
2 共同及び区画漁業権の行使状況	21
3 漁業許可状況	21
4 内水面漁業生産高及び主要湖沼の概況	22
5 保護水面区域図	22
6 資源保護水面区域図	22
第8 さけ・ます増殖事業の状況	
1 令和3年度さけ・ます増殖事業河川	23
2 令和3年度さけ・ます親魚捕獲実績	23
3 さけ・ます増殖河川及び増殖事業所位置図	24
第9 水産業振興対策	
1 水産基盤整備事業	25
2 災害復旧事業	30
3 水産業振興構造改善事業	31
4 漁業集落環境整備事業	32
5 産地水産業強化支援事業	33
6 漁港漁村活性化対策事業	33
7 新漁村コミュニティ基盤整備事業	33
8 船揚場整備事業	33

第10	水産金融対策事業	
1	制度資金融資実績	34
2	令和3年度漁業近代化資金承認状況	34
第11	名簿	
1	オホーツク管内漁業士会名簿	35
2	第22期網走海区漁業調整委員会委員名簿	36

# オホーツク総合振興局管内図

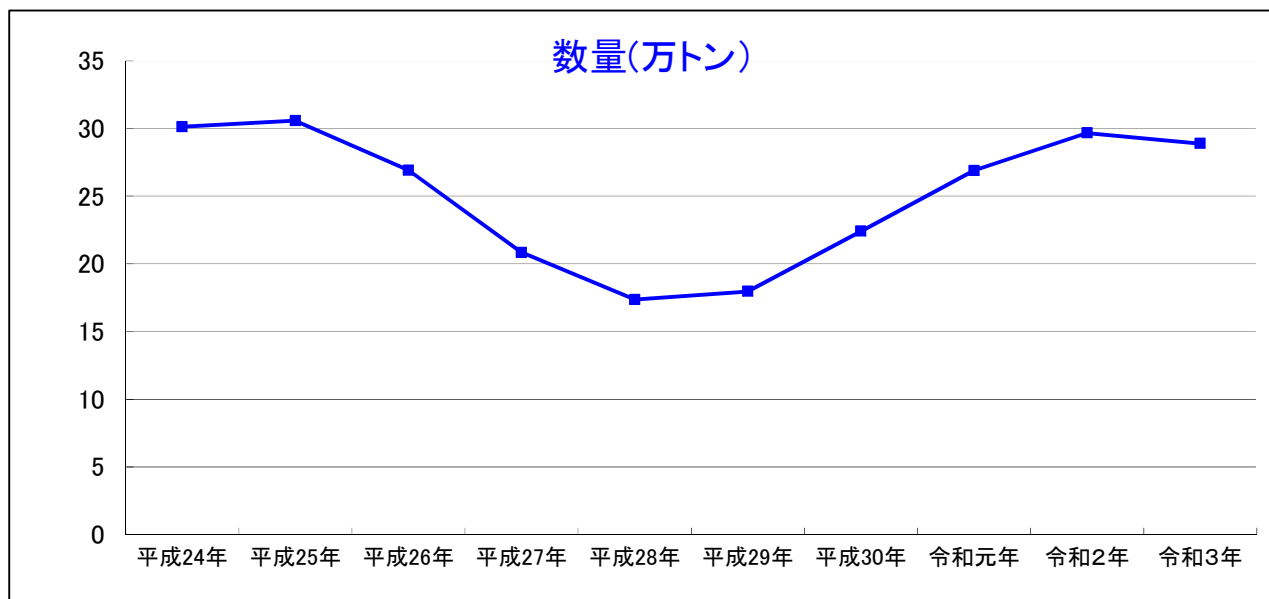


オホーツク総合振興局管内位置図



# 《第1 水産業の現況》

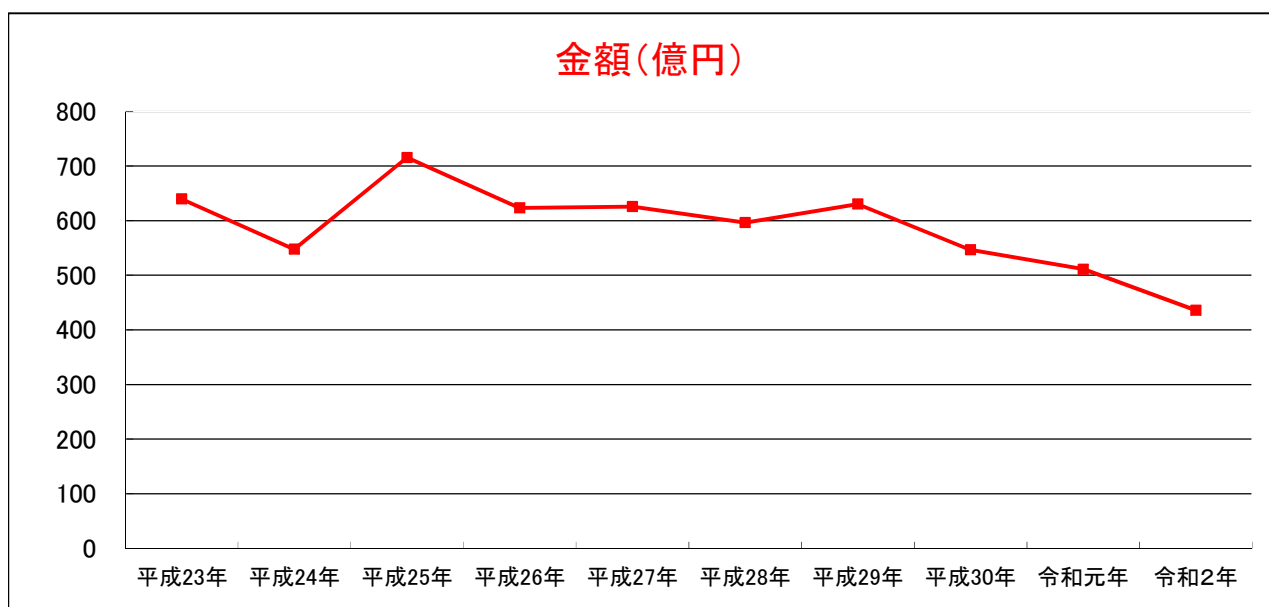
## 1 管内漁業生産高の推移



(単位:トン)

年	平成24年	平成25年	平成26年	平成27年	平成28年	平成29年	平成30年	令和元年	令和2年	令和3年	対前年比
数量	301,388	305,770	269,177	208,363	173,694	179,690	224,177	268,936	296,776	289,008	97.4%

(資料:令和3年北海道水産現勢)



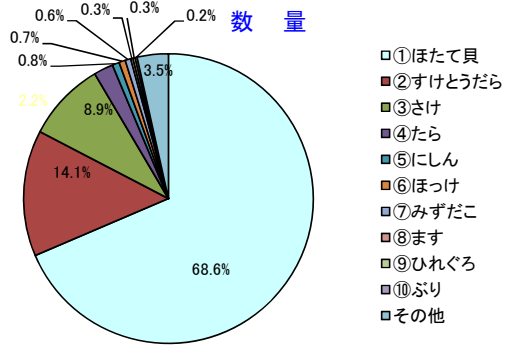
(単位:千円)

年	平成24年	平成25年	平成26年	平成27年	平成28年	平成29年	平成30年	令和元年	令和2年	令和3年	対前年比
金額	54,800,292	71,578,791	62,334,517	62,603,226	59,660,851	63,027,599	54,678,273	51,121,126	43,581,504	67,521,984	154.9%

(資料:令和3年北海道水産現勢)

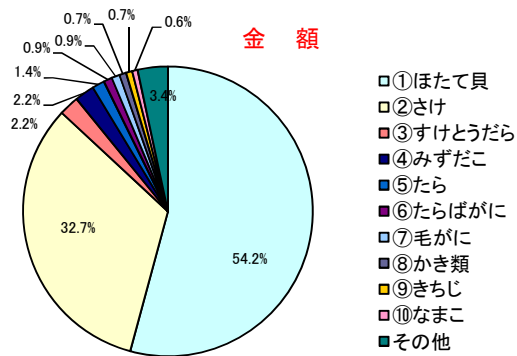
## 2 主要漁業の生産高

### 令和3年管内主要魚種別生産高



魚種	数量(t)	比率(%)
①ほたて貝	198,200	68.6%
②すけとうだら	40,679	14.1%
③さけ	25,608	8.9%
④たら	6,267	2.2%
⑤にしん	2,313	0.8%
⑥ほっけ	2,025	0.7%
⑦みずだこ	1,795	0.6%
⑧ます	746	0.3%
⑨ひれぐろ	745	0.3%
⑩ぶり	567	0.2%
その他	10,064	3.5%
合計	289,008	100.0%

(資料: 令和3年北海道水産現勢)

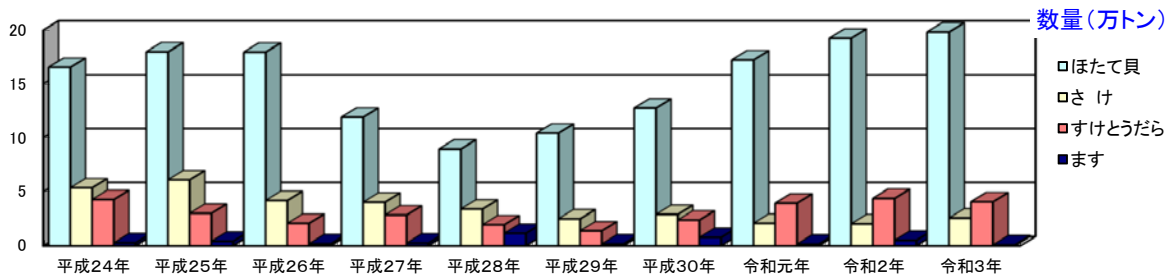


魚種	金額(千円)	比率(%)
①ほたて貝	36,584,971	54.2%
②さけ	22,102,482	32.7%
③すけとうだら	1,501,571	2.2%
④みずだこ	1,482,080	2.2%
⑤たら	936,974	1.4%
⑥たらばがに	634,379	0.9%
⑦毛がに	617,570	0.9%
⑧かき類	501,548	0.7%
⑨きちじ	481,117	0.7%
⑩なまこ	399,390	0.6%
その他	2,279,900	3.4%
合計	67,521,984	100.0%

(資料: 令和3年北海道水産現勢)

## 3 主要漁業生産高の推移

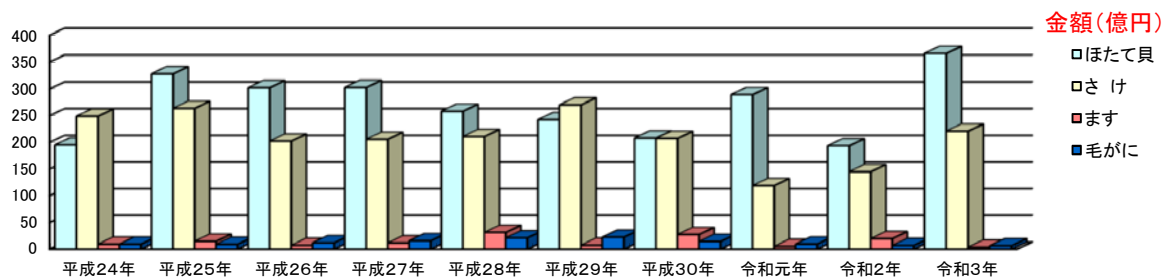
### 主要魚種の推移



(単位: トン)

数量	平成24年	平成25年	平成26年	平成27年	平成28年	平成29年	平成30年	令和元年	令和2年	令和3年	R3/H24
ほたて貝	165,316	179,701	179,453	118,966	89,530	104,271	127,549	172,248	192,430	198,200	119.9%
さけ	53,572	61,021	41,887	40,333	33,905	24,839	28,949	20,759	20,217	25,608	47.8%
すけとうだら	42,800	29,989	20,694	28,385	19,364	13,692	23,722	39,411	43,823	40,679	95.0%
ます	2,612	4,031	1,763	2,375	11,364	1,615	7,584	1,429	4,914	746	28.6%

(資料: 令和3年北海道水産現勢)



(単位: 万円)

金額	平成24年	平成25年	平成26年	平成27年	平成28年	平成29年	平成30年	令和元年	令和2年	令和3年	R3/H24
ほたて貝	1,950,886	3,278,088	3,023,088	3,027,190	2,581,591	2,423,225	2,080,969	2,890,502	1,934,801	3,658,497	187.5%
さけ	2,488,080	2,635,131	2,022,412	2,057,552	2,109,597	2,699,097	2,074,456	1,189,670	1,448,141	2,210,248	88.8%
ます	90,288	144,941	70,045	114,726	311,211	72,824	271,465	51,215	194,744	36,835	40.8%
毛がに	90,893	88,267	116,913	154,533	208,609	221,788	141,946	92,594	66,908	61,757	67.9%

(資料: 令和3年北海道水産現勢)

## 《第2 組織の状況》

### 1 水産業協同組合の組織状況

組合名	所在地	地区	設立年月日	事業年度	組合員数			役員数			
					正	准	計	理事	監事	職員	
沿 海 地 区	ウトロ	〒099-4355 TEL(0152-24-2011) 斜里町ウトロ東117番地	斜里郡、斜里町一円	S 24. 6.20	4~3	159	2	161	9	3	14
	斜里第一	〒099-4111 TEL(0152-23-2141) 斜里町前浜町6番地1	斜里郡	S 24. 7. 1	4~3	159	8	167	9	3	20
	網走	〒093-0032 TEL(0152-43-3121) 網走市港町4番地63	網走市、網走郡 斜里郡	S 24. 8. 1	1~12	261	0	261	13	3	33
	常呂	〒093-0210 TEL(0152-54-2130) 北見市常呂町字常呂691番地	北見市常呂町、 常呂郡佐呂間町	S 24. 8.23	1~12	134	17	151	11	3	45
	佐呂間	〒093-0594 TEL(01587-2-3324) 佐呂間町字富士	常呂郡佐呂間町	S 24. 4.28	1~12	52	6	58	7	3	17
	湧別	〒099-6402 TEL(01586-5-2011) 湧別町曙町9番地の1	紋別郡湧別町(旧上湧 別町の地区を除く)	S 24. 4.30	1~12	167	79	246	9	3	40
	紋別	〒094-8601 TEL(0158-24-2131) 紋別市港町6丁目5番2号	紋別市	S 24. 8. 1	1~12	143	6	149	8	3	53
	沙留	〒098-1941 TEL(0158-83-2211) 興部町字沙留143番地の1	紋別郡興部町	S 24. 6.23	1~12	102	14	116	8	3	23
	雄武	〒098-1702 TEL(0158-84-2531) 雄武町字雄武983番地	紋別郡雄武町	S 38.11. 1	1~12	109	18	127	8	3	26
	計	9組合	-	-	-	1,286	150	1,436	82	27	271
	サロマ湖 養殖	〒093-0216 TEL(0152-54-2050) 北見市常呂町字栄浦国有林97林班地先	北見市常呂町、常呂郡佐 呂間町、紋別郡湧別町(旧上 湧別町の地区を除く)	S 27. 4.10	1~12	351	3	354	16	3	4
計		1組合	-	-	351	3	354	16	3	4	
内 水 面	西網走	〒093-0045 TEL(0152-61-3311) 網走市大曲1丁目7番1号	網走市、網走郡	S 24. 7.20	1~12	70	-	70	6	2	6
	計	1組合	-	-	70	-	70	6	2	6	
水 産 加 工 協	紋別市	〒094-0011 TEL(0158-24-7222) 紋別市港町5丁目3番地の7	紋別市	S 49.12.18	1~12	29	-	29	5	2	3
	雄武	〒098-1702 TEL(0158-84-3247) 雄武町字雄武91番地の5	紋別郡雄武町	S 39. 9.21	1~12	15	-	15	7	2	2
	計	2組合	-	-	44	-	44	12	4	5	
合 計	13組合	-	-	-	1,751	153	1,904	116	36	286	

漁 業 生 産 組 合	知床	〒099-4355 TEL(0152-24-2603) 斜里町字ウトロ東117番地	斜里郡斜里町ウトロ	S 31. 3.26	4~3	12	-	12	3	2	-
	オコツク	〒099-4354 TEL(0152-24-2745) 斜里町ウトロ西184番地4	斜里郡斜里町ウトロ	S 38. 8.16	8~7	11	-	11	3	2	-
	ホロモイ	〒099-4111 TEL(0152-23-3592) 斜里町前浜町4番地14	斜里郡	S 38. 8. 6	10~9	8	-	8	3	-	1
	遠音別	〒099-4355 TEL(0152-24-2923) 斜里町字ウトロ東96番地	網走郡、網走市 斜里町	S 38. 4.19	4~3	7	-	7	3	2	-
	斜里	〒099-4113 TEL(0152-23-1191) 斜里町本町15番地9	網走市、網走郡 斜里町	S 38. 7.31	3~2	12	-	12	5	2	-
	斜里真鯉	〒099-4113 TEL(0152-23-3441) 斜里町本町23番地13	斜里郡	S 38. 8.14	2~1	9	-	9	3	2	1
	斜里日の出	〒099-4111 TEL(0152-23-3236) 斜里町前浜町4番地21	斜里郡	S 38. 8.14	8~7	8	-	8	3	2	1
合 計	7組合	-	-	-	67	-	67	23	12	3	

内容は『R3事業年度業務報告書』を基に作成。役員については令和4年12月31日現在

事業規模 (千円)					出資金(千円) (一口金額円)	組合長名 就任年月日	専務 常務 理事名	首席職員 職・氏名	正組合 員の日 数下限
貸付金残高	貯金残高	販売取扱高		購買取扱高					
		鮮魚貝	加工品						
543,028	8,902,642	1,684,029	8,306	262,948	1,681,110 (10,000)	深山 和彦 R3.6.16	専務 嶋崎 優	-	従 120
815,848	14,402,346	3,382,036	67,179	252,412	1,436,028 (5,500)	馬場 浩一 R3.6.11	専務 佐藤 唯人	参事 成田 兼司	従 120
1,704,062	25,491,559	12,698,667	11,009	359,822	1,715,770 (10,000)	新谷 哲也 R3.3.25	専務 原 正春 常務 吉田 裕次	参事 佐々木 敏治	従 120
2,419,173	29,373,481	9,240,490	3,138,249	1,046,716	2,073,050 (1,000)	高桑 康文 R4.3.15	専務 吉田 恭	参事 山崎 知春	営 120
925,095	10,022,130	2,517,882	452,548	841,624	1,107,009 (1,000)	阿部 與志輝 R4.3.14	常務 村山 恭央	-	営 120
2,023,437	18,005,431	8,192,342	2,325,456	1,310,228	2,365,097 (1,000)	阿部 俊彦 R3.3.19	常務 森 義文	参事 片岡 伸一	営 120
2,291,861	19,159,795	10,829,367	363,207	698,247	2,812,422 (500)	飯田 弘明 R3.3.18	専務 廣崎 晴介	参事 進藤 和幸	営 120
874,920	10,728,729	4,985,467	653,989	520,874	2,139,512 (1,000)	加賀谷 一則 R3.3.25	専務 富田 和幸	参事 伊藤 政美・川多 一彦	営 120
1,437,153	12,639,586	6,990,279	243,617	398,956	2,198,588 (500)	片川 隆市 R2.3.13	専務 安田 将治	参事 大美 光弘	営 120
<b>13,034,577</b>	<b>148,725,699</b>	<b>60,520,559</b>	<b>7,263,560</b>	<b>5,691,827</b>	<b>17,528,586</b>	-	-	-	-
-	-	-	-	-	54,535 (1,000)	高桑 康文 R2.3.25	常務 葛西 恭博	-	営 120
-	-	-	-	-	<b>54,535</b>	-	-	-	-
260,617	4,326,385	1,959,057	-	165,621	672,000 (500)	石館 正也 R4.11.22	常務 佐々木 昇	-	従 90
<b>260,617</b>	<b>4,326,385</b>	<b>1,959,057</b>	-	<b>165,621</b>	<b>672,000</b>	-	-	-	-
-	-	-	100,876	25,704	14,300 (100,000)	木村 弘毅 R2.3.7	-	参事 片桐 和宏	-
-	-	-	39,728	3,407	8,230 (10,000)	成瀬 義之 R3.3.12	専務 渡邊 孝司	-	-
-	-	-	<b>140,604</b>	<b>29,111</b>	<b>22,530</b>	-	-	-	-
<b>13,295,194</b>	<b>153,052,084</b>	<b>62,479,616</b>	<b>7,404,164</b>	<b>5,886,559</b>	<b>18,277,651</b>	-	-	-	-

-	-	105,507	-	-	6,800 (500)	野上 英人 R3.5.31	-	-	-
-	-	61,807	-	-	15,900 (1,000)	古坂 正美 R2.9.26	-	-	-
-	-	83,650	-	-	24,800 (10,000)	柴田 康一 R3.12.16	-	-	-
-	-	54,668	-	-	19,240 (1,000)	舟生 稔 R4.6.8	-	-	-
-	-	133,738	-	-	34,200 (10,000)	出口 映治 R3.5.20	-	-	-
-	-	167,755	-	-	7,800 (500)	三上 力 R4.4.5	-	-	-
-	-	216,870	-	-	30,160 (10,000)	田原 政人 R4.10.25	-	-	-
-	-	<b>823,995</b>	-	-	<b>138,900</b>	-	-	-	-



## 2 漁業協同組合定款内容一覧表

定款内容	組合名	ウトロ	斜里第一	網走	常呂	佐呂間
第1章 総 則						
組合地区	斜里郡 斜里町一円	斜里郡	網走市 網走郡 斜里郡	北見市常呂町 常呂郡佐呂間町	常呂郡佐呂間町	
組合事務所所在地	斜里町ウトロ	斜里町	網走市	北見市常呂町	佐呂間町	
公告掲載新聞	北海道新聞	北海道新聞	網走タイムズ	北海道新聞	北海道新聞	
第2章 組 合 員						
法18 正組合員資格日数(日)	120	120	120	120	120	
准組合員加入日数(日)	-	-	-	-	-	
第3章 出資経費分担及び積立金						
法19 出資一口金額(円)	10,000	5,500	10,000	1,000	1,000	
出資口数限度(口)	6,000	15,000	5,000	15,000	20,000	
限度金額(千円)	60,000	82,500	50,000	15,000	20,000	
第4章 役 職 員						
法34 役員定数(理事-監事)	9-3	9-3	13-3	11-3	7-3	
法35 役員任期(年)	3年	3年	3年	3年	3年	
法45 参事-会計主任(人)	1-1	1-1	若干名-1	2-1	1-1	
第5章 総 会(総代会)						
法47 通常総会 開催月	6月	6月	3月	3月	3月	
総会の主な決議事項	1.定款の変更、2.規約、資源管理規程、信用事業規程及び共済規程の設定・変更及び廃止 5.毎事業年度内における借入金の最高限度、6.役員報酬、7.毎事業年度の貸借対照表、 の譲渡、9.共済契約の移転、10.信用事業の譲受け、11.漁業権及びこれに関する物件の 又は和解 など					
法52 総 代 会	-	-	定款 第46条の2	-	-	
決議不可事項等	1.定款の変更、2.組合の解散・合併、3.事業の全部譲渡、信用又は共済事業の全部譲渡等、					
総代の定数	-	-	80人	-	-	
総代選挙、単連記別	-	-	単 記	-	-	
総代の任期	-	-	3年	-	-	
第6章 業務の執行及び会計						
事業年度(月)	4月～3月	4月～3月	1月～12月	1月～12月	1月～12月	
[役員選挙規程]						
選挙の方法	立候補・推薦	立候補・推薦	立候補・推薦	立候補・推薦	立候補・推薦	
投票用紙に記載する役員の	1	1	2	1	1	
代理人による投票	同一世帯の成年者又は他の正組合員	同一世帯の成年者又は他の正組合員	同一世帯の成年者又は他の正組合員	同一世帯の成年者	同一世帯の成年者又は他の正組合員	

(令和4年12月31日現在)

湧 別	紋 別	沙 留	雄 武	サロマ湖養殖	西 網 走
紋別郡湧別町 (合併前の湧別町 の区域)	紋 別 市	紋別郡興部町	紋別郡雄武町	北見市常呂町 常呂郡佐呂間町 紋別郡湧別町(合併前)	網 走 市 網 走 郡
湧 別 町	紋 別 市	興部町字沙留	雄武町字雄武	北見市常呂町	網 走 市
北海道新聞	北海道新聞	北海道新聞	北海道新聞	北海道新聞	北海道新聞
120	120	120	120	120	90
-	-	-	-	-	-
1,000	500	1,000	500	1,000	500
20,000	36,000	25,000	50,000	20,000	20,000
20,000	18,000	25,000	25,000	20,000	10,000
9 - 3	8 - 3	8 - 3	8 - 3	16 - 3	6 - 2
3 年	3 年	3 年	3 年	3 年	3 年
1 - 0	若干人-若干人	2 - 1	2 - 1	1 - 1	1 - 1
3 月	3 月	3 月	3 月	3 月	3 月
3.事業の運営に関する中長期計画の設定及び変更、4.毎事業年度の事業計画の設定及び変更、 損益計算書、剰余金処分案又は損失処理案、注記表及び事業報告、8.信用、購買、販売、加工等の事業 設定、得費及び変更、12. 行使規則の制定、変更及び廃止、13.漁業権に関する不服申し立て、訴訟の提起					
-	-	-	-	-	-
4.漁業権等物権の設定・得喪・変更、5.漁業権行使規則の制定・変更・廃止、6.役員・総代の選挙					
-	-	-	-	-	-
-	-	-	-	-	-
-	-	-	-	-	-
1月～12月	1月～12月	1月～12月	1月～12月	1月～12月	1月～12月
立候補・推薦	立候補・推薦	立候補・推薦	立候補・推薦	選 任	立候補・推薦
1	1	1	定数の3分の1 (端数切捨)	-	1
同一世帯の成 年者又は他の 正組合員	同一世帯の成 年者又は他の 正組合員	同一世帯の 成年者	同一世帯の成 年者又は他の 正組合員	同一世帯の成 年者、使用人又は他 の正組合員	同一世帯の成 年者又は他の 正組合員

(注)表中の「法」は水産業協同組合法を示す。

# 《第3 水産加工業の状況》

## 1 ホタテガイ処理加工の状況

ホタテガイ貝毒発生期における処理工場の認定・指定状況

※令和4年3月31日現在

加工場所在地	年度別認定・指定工場数									
	H24	H25	H26	H27	H28	H29	H30	H31・R1	R2	R3
斜里町	5	5	4	4	5	5	4	4	4	4
網走市	15	15	15	14	14	14	13	13	13	13
北見市	13	12	12	13	13	13	12	13	13	12
佐呂間町	13	13	13	13	14	13	13	13	13	13
湧別町	24	24	24	21	21	19	19	18	18	17
遠軽町	5	5	5	5	4	4	4	3	3	3
紋別市	41	39	38	39	36	37	35	37	36	35
興部町	10	10	10	9	9	9	9	9	9	7
雄武町	20	20	19	21	19	19	19	19	18	19
合計	146	143	140	139	135	133	128	129	127	123

## 2 ホタテガイ貝毒の発生状況

(令和4年12月31日現在)

海域	区分	種類	年別	措置		解除年月日	備考		
				期間	内容				
網走北部 (雄武～紋別)	下痢性	H5年	5月18日	～	9月3日	自主規制	平成5年9月4日		
			12月11日	～	9月1日	自主規制	平成6年9月12日		
		H7年	4月19日	～	7月14日	自粛	平成7年7月15日		
			12月15日	～	4月4日	自粛	平成8年4月5日		
		H8年	5月11日	～	11月25日	自粛	平成8年11月26日		
			7月25日	～	8月8日	自粛		自主規制へ	
	H9年	8月9日	～	11月25日	自主規制	平成8年11月26日			
		4月25日	～	6月1日	自粛	平成9年6月2日			
	下痢性	H10年	9月11日	～	11月20日	自主規制	平成9年11月21日		
			5月23日	～	7月3日	自粛	平成10年7月4日		
	下痢性	H11年	5月14日	～	7月1日	自粛	平成11年7月2日		
			5月9日	～	5月11日	自粛		自主規制へ	
	下痢性	H12年	5月12日	～	6月30日	自主規制	平成12年7月1日		
			4月18日	～	6月28日	自粛	平成13年6月29日		
	下痢性	H13年	7月18日	～	10月10日	自主規制	平成13年10月11日		
			7月25日	～	10月10日	自粛	平成13年10月11日		
	下痢性	H14年	4月17日	～	5月24日	自粛	平成14年5月25日		
			7月2日	～	7月3日	自粛		自主規制へ	
	下痢性	H15年	7月4日	～	12月11日	自主規制	平成14年12月12日		
			7月12日	～	12月12日	自主規制	平成14年12月13日		
	下痢性	H16年	5月7日	～	5月22日	自粛		自主規制へ	
			5月23日	～	6月27日	自主規制	平成15年6月28日		
	下痢性	H17年	7月29日	～	8月29日	自粛	平成15年8月30日		
			5月15日	～	7月8日	自粛	平成16年7月9日		
	下痢性	H18年	5月18日	～	6月29日	自主規制	平成16年6月30日		
			7月21日	～	8月25日	自粛	平成16年8月26日		
	下痢性	H19年	H17年	5月14日	～	6月7日	自粛	平成17年6月8日	
			H18年	5月10日	～	6月3日	自粛	平成18年6月4日	
	下痢性	H20年	5月11日	～	6月7日	自粛	平成19年6月8日		
			6月13日	～	7月4日	自粛	平成19年7月5日		
	下痢性	H21年	7月24日	～	9月5日	自粛	平成19年9月6日		
			5月13日	～	6月25日	自粛	平成20年6月26日		
下痢性	H22年	4月22日	～	6月13日	自粛	平成21年6月14日	5/2～6/8 自主規制		
		7月15日	～	8月6日	自粛	平成21年8月7日			
下痢性	H24年	3月6日	～	4月1日	自粛	平成22年4月2日			
		4月23日	～	7月23日	自粛	平成22年7月24日			
下痢性	R1年	8月13日	～	9月2日	自粛	平成22年9月3日			
		5月10日	～	5月23日	自粛	平成24年5月24日			
下痢性	R1年	7月25日	～	8月30日	自粛	平成24年8月31日			
		7月3日	～	9月3日	自主規制		自粛へ		
下痢性	R1年	9月4日	～	10月1日	自粛	令和1年10月2日			

(令和4年12月31日現在)

海域	区分	種類	年別	措置		解除年月日	備考		
				期間	内容				
網走中部 (湧別～常呂)	下痢性	H17年	5月14日	～	6月6日	自粛	平成17年6月7日		
			H18年	5月10日	～	6月1日	自粛	平成18年6月2日	
				10月17日	～	11月17日	自粛	平成18年11月18日	
		H18～19年	12月1日	～	1月11日	自粛	平成19年1月11日		
			4月27日	～	5月1日	自粛		自主規制へ	
		H19年	5月2日	～	5月30日	自主規制	平成19年5月31日		
			6月13日	～	7月3日	自粛	平成19年7月4日		
			7月17日	～	9月25日	自主規制	平成19年9月26日		
		麻痺性	H20年	5月9日	～	5月20日	自粛		自主規制へ
				5月21日	～	6月26日	自主規制	平成20年6月27日	
		下痢性	H21年	5月2日	～	6月12日	自粛	平成21年6月13日	
				7月24日	～	8月28日	自粛	平成21年8月29日	
	下痢性	H22年	8月13日	～	9月2日	自粛	平成22年9月3日		
			9月16日	～	10月14日	自粛	平成22年10月15日		
			11月10日	～	11月30日	自粛	平成22年12月1日		
	麻痺性	H24年	7月25日	～	7月25日	自粛		自主規制へ	
			7月26日	～	9月5日	自主規制	平成24年9月6日		
	麻痺性	H27年	8月6日	～	8月21日	自粛	平成27年8月22日		
麻痺性	R1年	7月3日	～	10月11日	自主規制		自粛へ		
麻痺性	R1年	10月12日	～	10月28日	自粛	令和1年10月29日			
麻痺性	R1年	10月30日	～	11月12日	自粛	令和1年11月13日			
網走南部 (網走～ウトロ)	下痢性	H19年	4月18日	～	5月29日	自粛	平成19年5月30日		
			6月29日	～	7月11日	自粛	平成19年7月12日		
			8月28日	～	10月2日	自粛	平成19年10月3日		
	麻痺性	H20年	6月14日	～	7月10日	自粛	平成20年7月11日		
			5月9日	～	6月4日	自粛	平成20年6月5日		
	下痢性	H21年	7月22日	～	8月17日	自粛	平成21年8月18日		
			7月24日	～	8月17日		平成24年8月18日		
	麻痺性	H24年	5月30日	～	6月13日	自粛	平成25年6月14日		
			5月23日	～	6月4日	自粛	平成26年6月5日		
	下痢性	H26年	7月30日	～	8月14日	自粛	平成26年8月15日		
			8月11日	～	8月27日	自粛	平成27年8月28日		
	麻痺性	R1年	7月2日	～	11月5日	自主規制		自粛へ	
			11月6日	～	12月4日	自粛	令和1年12月5日		
	麻痺性	R2年	7月22日	～	8月19日	自粛	令和2年8月20日		
サロマ湖	下痢性	H14年	7月1日	～	8月13日	自粛	平成14年8月14日		
			6月26日	～	7月11日	自粛	平成15年7月12日		
		H15年	8月6日	～		自粛		自主規制へ	
			8月7日	～	9月4日	自主規制	平成15年9月5日		
		H18年	7月12日	～	8月2日	自粛	平成18年8月3日		
			12月26日	～	1月16日	自粛	平成20年1月17日		
		H20年	7月1日	～	7月19日	自粛	平成20年7月20日		
			8月26日	～	10月3日	自粛	平成20年10月4日	8/27～9/25 自主規制	
			8月27日	～	9月25日	自主規制	平成20年9月26日		
		H21～22年	12月2日	～	1月15日	自粛	平成22年1月16日		
			8月13日	～	9月2日	自粛	平成22年9月3日		
		H23年	8月11日	～	8月31日	自粛	平成23年9月1日		
		H24年	1月11日	～	6月20日	自粛	平成24年6月21日		
H29年	7月27日	～	8月8日	自粛	平成29年8月9日				
	8月18日	～	8月29日	自粛	平成29年8月30日				
麻痺性	R1年	7月17日	～	8月6日	自粛	令和1年8月7日			
能取湖	下痢性	H21年	5月12日	～		自粛		自主規制へ	
			5月13日	～	6月10日	自主規制	平成21年6月11日		
		H23年	7月21日	～	8月11日	自粛	平成23年8月12日		
		H25年	5月30日	～	6月13日	自粛	平成25年6月14日		
		H27年	7月15日	～	7月30日	自粛	平成27年7月31日		
	11月13日		～	4月21日	自主規制	平成28年4月22日			
麻痺性	R1年	7月3日	～	9月3日	自主規制	令和1年9月4日			

※平成17年4月1日以降:オホーツク南部海域→3海域に細分化(網走北部、網走中部、網走南部)

※自粛及び自主規制中は、内蔵を除去し貝柱および外とう膜のみの加工製品(ボイル・缶詰製品含)として出荷する。

(注)・麻痺性貝毒

自 粛

3～4Mu未満(中腸腺を含むムキ身1g当たり)(中腸腺1g当たり20Mu以上でも自粛となる)

自主規制

4Mu以上(中腸腺を含むムキ身1g当たり)

・下痢性貝毒

自 粛

0.025～0.05Mu未満(中腸腺を含むムキ身1g当たり)

自主規制

0.05Mu以上(中腸腺を含むムキ身1g当たり)

※自 粛

0.08mgOA当量(中腸腺を含むムキ身1g当たり)

(平成27年10月1日以降、国内の下痢性貝毒検査が  
機器分析に移行に伴う規制値の変更)

※自主規制

0.16mgOA当量(中腸腺を含むムキ身1g当たり)

## 《第4 漁業生産の状況》

### 1 令和3年市町村別魚種別生産高

魚種名	斜里町		網走市		北見市		佐呂間町	
	数量	金額	数量	金額	数量	金額	数量	金額
にしん	343	5,719	123	31,063	162	20,157	20	2,109
さけ	5,047	4,447,014	5,255	4,579,972	3,472	3,012,929	905	703,923
ます	149	65,299	119	60,564	101	48,803	33	15,463
たら	82	4,497	3,064	515,671	75	8,017	0	12
すけとうだら	120	2,097	16,428	619,527	1	40		
こまい	13	232	5	639	5	576	0	14
ほっけ	432	19,108	110	13,438	141	10,232	2	83
さば	1	40	-	-	0	9	-	-
ひらめ	0	2	-	-	0	29	-	-
まがれい	5	737	12	3,054	11	1,647	0	90
ひれぐろ	0	78	302	58,122	0	4	-	-
すながれい	2	97	0	50	2	202	0	0
そうはち	10	214	2	253	1	177	0	2
あかがれい	0	5	16	4,072	-	-	-	-
くろがしらがれい	24	2,379	25	6,332	53	11,269	5	1,304
まつかわ	0	517	0	78	0	32	-	-
その他のかれい類	44	5,828	40	10,046	3	477	1	114
めぬけ	1	2,210	0	13	-	-	-	-
きちじ	67	264,399	26	216,718	-	-	-	-
まぐろ	0	166	0	26	0	40	0	55
ぶり	246	29,807	51	4,600	72	5,152	11	614
さめ類	0	0	-	-	0	1	-	-
はたはた	0	249	0	15	-	-	-	-
あいなめ	0	6	0	43	1	116	-	-
そい類	93	1,364	2	674	15	1,321	0	9
その他の魚類	245	12,400	4,096	102,284	76	4,146	24	2,675
するめいか	0	62	276	191,695	0	78	1	569
やりいか	-	-	-	-	-	-	-	-
その他のいか類	1	13	-	-	0	53	-	-
みずだこ	246	204,988	391	320,086	105	81,275	-	-
やなぎだこ	0	7	33	6,835	7	1,070	-	-
なまこ	26	141,902	3	10,929	1	6,968	0	2,582
たらばがに	-	-	65	232,659	-	-	-	-
毛がに	13	54,335	13	62,551	9	44,669		
ずわいがに	-	-	7	13,122	-	-	-	-
その他のかに	-	-	46	80,491	0	7	0	0
えぞばふんうに	4	28,676	4	57,908	1	9,398	2	10,778
ほっかいえび	0	468	9	32,464	-	-	-	-
とやまえび	-	-	-	-	-	-	-	-
その他の水産動物	-	-	6	105	0	1	0	13
ほたて貝	202	28,332	20,777	5,220,834	44,420	8,659,703	12,567	2,733,367
ほっき貝(うばがい)	7	3,858	17	10,200	10	6,632	1	513
かき類	-	-	-	-	32	43,455	76	79,745
つぶ類	84	34,658	11	1,211	51	2,026	8	479
あさり	-	-	1	436	-	-	-	-
ばかがい	-	-	8	2,332	2	462	-	-
その他の貝類	9	3,538	48	7,125	26	850	-	-
こんぶ	0	156	1	791	-	-	-	-
その他の海藻類	0	476	-	-	-	-	-	-
合計	7,520	5,365,937	51,394	12,479,029	48,856	11,982,024	13,658	3,554,515

(数量:トン、金額:千円)

湧別町		紋別市		興部町		雄武町		合計	
数量	金額	数量	金額	数量	金額	数量	金額	数量	金額
262	35,462	1,370	38,902	22	1,215	11	1,160	2,313	135,787
2,305	1,986,955	3,424	2,968,827	2,445	2,019,993	2,754	2,382,868	25,608	22,102,482
75	37,204	134	69,938	72	36,103	63	34,971	746	368,345
133	15,989	2,867	389,581	25	1,779	21	1,429	6,267	936,974
0	2	24,129	879,904	-	-	-	-	40,679	1,501,571
4	172	14	319	8	267	1	48	51	2,267
346	22,726	842	51,378	103	5,103	51	2,511	2,025	124,579
0	1	2	320	1	65	4	89	8	524
-	-	0	54	0	20	-	-	0	106
42	7,512	124	20,260	56	5,571	204	40,841	455	79,712
0	5	442	59,805	0	1	0	1	745	118,015
2	120	3	152	11	545	13	476	33	1,644
2	89	7	279	8	423	9	331	40	1,769
-	-	175	34,324	-	-	-	-	191	38,402
96	21,880	62	8,244	127	19,932	99	17,783	489	89,123
0	92	0	208	-	-	-	-	1	927
2	277	12	2,785	9	790	23	1,051	133	21,369
-	-	-	-	-	-	-	-	1	2,223
-	-	-	-	-	-	-	-	93	481,117
0	13	0	27	0	23	-	-	0	350
23	1,236	51	5,008	27	1,537	87	3,982	567	51,938
-	-	0	6	-	-	0	51	0	58
-	-	-	-	0	49	0	5	0	317
0	14	0	14	-	-	-	-	2	192
46	2,321	56	2,211	11	475	29	709	252	9,083
134	5,492	1,009	64,023	337	23,913	364	14,873	6,285	229,807
2	1,232	166	95,432	11	6,384	21	8,074	478	303,526
-	-	0	95	1	171	-	-	1	265
0	49	-	-	-	-	-	-	1	115
101	76,458	220	178,698	250	214,754	482	405,821	1,795	1,482,080
1	319	18	5,328	4	827	4	1,771	69	16,158
6	19,187	14	57,779	11	47,026	33	113,016	95	399,390
0	85	91	398,534	0	348	1	2,755	158	634,379
8	36,505	15	71,547	26	115,201	44	232,761	129	617,570
-	-	4	6,456	-	-	-	-	11	19,578
0	370	0	176	0	21	-	-	47	81,065
3	46,967	0	1,494	0	697	2	28,107	17	184,024
-	-	-	-	-	-	0	870	9	33,802
-	-	1	3,054	-	-	-	-	1	3,054
-	-	-	-	-	-	-	-	7	119
40,883	7,612,203	38,461	6,025,402	20,383	2,572,902	20,507	3,732,228	198,200	36,584,971
10	4,132	29	11,518	0	177	1	347	75	37,377
250	378,349	-	-	-	-	-	-	358	501,548
47	2,150	53	12,730	47	1,660	17	2,083	320	56,997
0	9	-	-	-	-	-	-	1	445
-	-	13	2,594	0	6	-	-	23	5,394
1	25	-	-	-	-	-	-	84	11,539
-	-	13	17,226	24	37,370	107	193,886	145	249,429
-	-	-	-	-	-	-	-	0	476
44,787	10,315,600	73,821	11,484,633	24,020	5,115,347	24,952	7,224,899	289,008	67,521,984

(資料:令和3年北海道水産現勢)

## 《第5 漁港の整備状況》

### 1 漁港関係事業計画及び実績

区 分			第1次整備計画	第2次整備計画	第3次整備計画	第4次整備計画	第5次整備計画	第6次整備計画	第7次整備計画	第8次整備計画	第9次整備計画	
漁 港	種別	指定年月日	S26～29年度	S30～37年度	S38～43年度	S44～47年度	S48～51年度	S52～56年度	S57～62年度	S63～H5年度	H6～12年度	H13年度
ウトロ	4	S26. 6.29	101,525	242,220	361,818	385,600	761,810	1,749,300	4,635,876	6,440,058	9,633,243	831,800
							3,066	1,720	10,560	26,395	26,017	1,280
知布泊	1	S28.12.28		7,230	14,915	217,149	686,690	2,082,318	149,800	200,000	294,000	
			4,500	2,640			1,100	6,660	36,880	50,419	83,773	14,335
斜 里	2	S27.10. 6		31,500	166,720	323,361	184,530	1,054,000	3,009,129	3,032,995	4,724,190	
								6,580	95,070	124,015	225,663	25,701
鱒 浦	1	S26. 6.29	3,860	88,371	18,822		44,870	697,605	722,532			
			2,120		2,590	2,963		2,760	26,798	8,018	9,333	1,333
能 取	4	S44. 1.11				1,019,447	5,250,850	7,372,782	5,112,830	2,250,270	506,270	120,000
							3,100	2,730	4,980	32,116	91,699	21,313
呼 人	1	S57.10. 8							5,580	3,224		
									2,037,752	16,000	636,152	1,467,350
常 呂	2	S26. 6.29	59,686	109,081	227,071	188,119	39,950	95,000		2,478,976	1,720,156	563,789
				262		795	2,940		10,226	25,904	124,295	17,234
常呂河口	1	S27.10. 6		500	5,572		1,000	44,869	50,000	399,998	306,875	
								9,950	10,394	9,523	32,942	11,907
栄 浦	1	S36. 8.25		8,400	10,165	9,870	13,287	67,308	536,932	2,255,458	1,846,781	262,400
			1,150			7,777	1,000		26,932	33,480	27,186	24,526
											2,588,520	7,842,950
サロマ湖	4	S63. 3.31										1,107,700
浜佐呂間	1	S36. 8.25		8,500	5,860	13,894	71,583	374,311	795,239		295,000	151,823
						2,980	9,730		26,310	12,753	14,781	
富 武 士	1	S26. 6.29	41,680	55,575	19,643	24,120	160,446	1,006,391	1,001,484	2,205,321	4,121,900	502,912
			3,000		515		2,950	680	10,960	17,120	3,470	827
芭 露	1	S57.10. 8							100,000	229,954	986,047	453,709
									34,356	34,217	45,190	19,404
登 栄 床	1	S26. 6.29	19,552	28,054	31,827	57,647	341,222	796,979	60,605	36,310	55,396	
				1,200					74,080	12,598	34,029	2,104
湧 別	1	S27.10. 6		53,800	218,580	325,603	299,157	391,000	2,235,695	3,477,787	3,866,166	657,194
	2	S57. 2. 1										
			4,500				12,051	4,970	43,934	118,762	297,036	15,971
沙 留	1	S27.10. 6		36,900	249,322	305,353	60,838	392,497	2,732,060	2,259,900		
	2	S37. 1.30	4,180				10,348	700	44,973	30,317	67,901	21,755
興 部	1	S37. 2.17		7,200		19,975	92,835	444,000	2,234,665	185,290	441,300	
					693	9,440	600			50,774	194,159	36,209
沢 木	1	S26.10.17		18,000	17,182		104,919	568,682	609,669	823,540		31,788
	2	H30.1.19			2,390	3,760	280		2,000	17,892	26,016	406
雄 武	2	S27.11.24	7,500	97,968	282,738	44,910	14,880	50,000	49,850	100,000	3,393,662	838,908
			5,000	587	2,500		1,200	23,154	26,707	20,947	326	
元 稲 府	4	S26. 6.29	108,000	126,800	97,490	90,200	623,790	1,920,000	40,320	2,860,910	3,837,680	743,100
					510		3,720				807	
幌 内	1	S28.12.28		6,300	117,190	37,933	23,990	5,980	29,890	455,000	56,340	300,000
							4,910	5,772		3,262	30,209	

凡例	直轄特定	——	
	特定(流通・生産)	——	(修築・特定(広域・地域))
	一般(流通・生産)	——	(改修・一般(広域・地域))
	再生交付金	——	(局部改良・機能高度化)
	浜活交付金	——	(高度利用・活性化対策・強水)
	きめ細かな交付金	——	
	機能保全事業	——	
	道単事業	——	(道単事業)

(単位:千円)

水産基盤整備計画										区 分		
H14年度	H15年度	H16年度	H17年度	H18年度	H19年度	H20年度	H21年度	H22年度	H23年度	漁 港	種別	指定年月日
1,664,200	788,600	898,374	1,057,480	681,617	1,088,382	2,291,183	1,885,426	1,901,672	1,013,800	ウ ト ロ	4	S26. 6.29
	733	5,462	14,116	1,067	11,389	1,005	825	617	1,964			
24,410	9,593	4,114	4,830	15,298	9,924	8,411	263	10,235	768	知 布 泊	1	S28.12.28
	25,501	11,040	109,490	363,977	258,000	291,732	402,570	335,643	268,185			
13,977	25,329	15,265	14,602	16,252	14,942	11,758		543	24,979	斜 里	2	S27.10. 6
4,284		1,157	1,773	1,274	470	218	864	1,093	544	鱒 浦	1	S26. 6.29
79,900	269,600	257,662	600,286	23,440	204,800	424,633	785,763	150,183	225,637			
5,229	3,876	1,029	7,245	5,696		1,089	259	4,657	317	能 取	4	S44. 1.11
234,098	290,044	248,016	276,707	245,518	239,861	262,703	105,525	116,057	4,206			
								107	205	呼 人	1	S57.10. 8
426,942	533,315	669,390	640,217	234,780	110,580	46,190	187,646	398,097	169,406			
20,261	12,781	16,441	19,953	16,395	18,167	7,876	10,661	10,449	5,586	常 呂	2	S26. 6.29
12,258		6,185	2,451	4,080	4,515				11,084			
		367	1,953	3,820	1,748	2,579	968	24,763	9,377	常呂河口	1	S27.10. 6
1,178,200	968,300	688,033	260,572	317,280	534,300	689,270	526,543	342,727	145,557	栄 浦	1	S36. 8.25
			620		469	630	255	395	20,811			
								38,735	36,446	サロマ湖	4	S63. 3.31
743	49	174	4,132	1,911	977	4,602	567	1,907	13,456			
321,942	292,809	229,230	391,902	306,359	290,033	397,845	765,257	645,069	271	浜佐呂間	1	S36. 8.25
2,858	18,557	5,618	1,040	861	14,774	20,556	48,214	3,947	4,977	富 武 士	1	S26. 6.29
396,499	409,471	486,205	640,415	447,076	373,775	621,577			1,764			
14,319	12,755	14,784	10,185	10,733	4,620	987	840	330		芭 露	1	S57.10. 8
39,803	89,504	44,346										
		1,876	1,180		447	1,523	1,170	3,541	3,893	登 栄 床	1	S26. 6.29
562,677	524,731	458,223	136,868	69,678	321,010	172,127	812,223	492,146	600,261			
10,290	18,284	34,153	15,236	32,860	4,795	18,007	18,991	38,634	1,638	湧 別	1	S27.10. 6
			80,294						4,200			
14,857	1,995	15,425	2,648	318	2,720	7,681	759	7,479	563			
										沙 留	2	S37. 1.30
39,720	33,479	146,832	132,647	121,422	147,143	103,575	291,439	214,317	127,659			
25,820	16,895	6,174	19,304	5,225	4,005	13,633	3,539	11,109	10,609	興 部	1	S37. 2.17
99,239	154,935	182,175	173,471	162,026	174,572	62,223	27,825	5,600	25,974			
		1,622	656	445		717		448	1,773	沢 木	1	S26.10.17
518,925	540,335	484,460	589,775	502,068	481,411	234,670	300,889	245,766				
		1,044	743	2,292		2,496		1,273	1,920			
689,200	391,300	346,290	221,130	253,066	414,600	313,000	278,093	410,529	166,667	雄 武	2	S27.11.24
	919	4,857	2,489		1,754			411	552	元 稲 府	4	S26. 6.29
					10,000	52,668	142,590	148,302	96,947			
	767	7,585	1,689		8,001		915		51	幌 内	1	S28.12.28



直轄特定	——	
特定(流通・生産)	——	(修築・特定(広域・地域))
一般(流通・生産)	——	(改修・一般(広域・地域))
再生交付金	——	(局部改良・機能高度化)
浜活交付金	——	(高度利用・活性化対策・強水)
きめ細かな交付金	——	
機能保全事業	——	
道単事業	——	(道単事業)

(単位:千円)

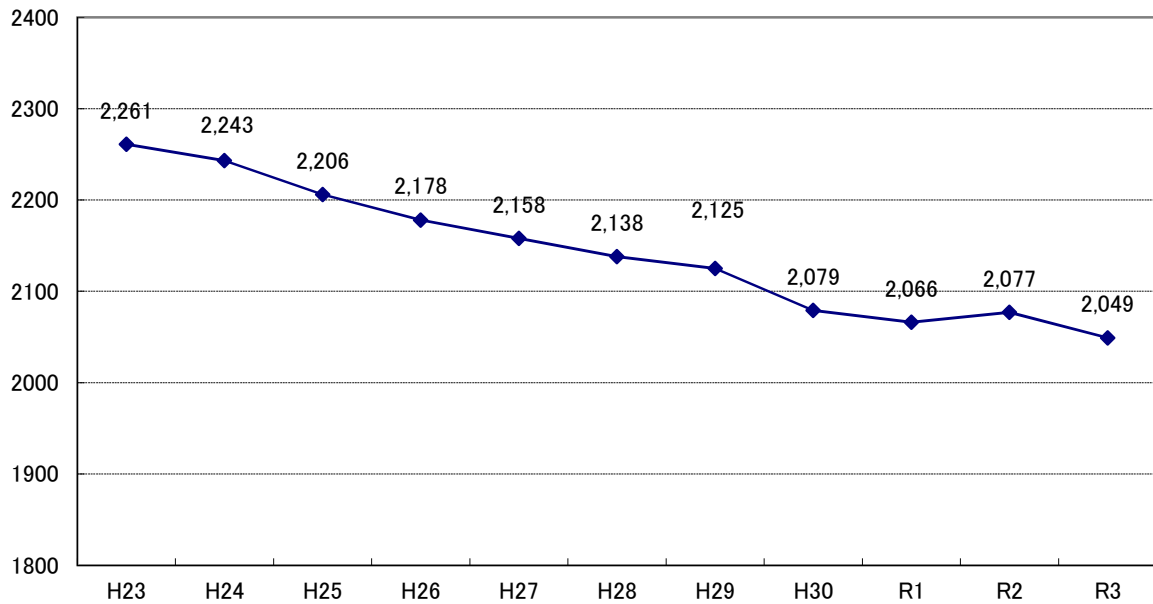
区 分			水産基盤整備計画									
漁 港	種別	指定年月日	H24年度	H25年度	H26年度	H27年度	H28年度	H29年度	H30年度	R元年度	R2年度	R3年度
ウトロ	4	S26.6.29	1,356,192	2,126,252	2,742,254	2,518,800	1,022,764	111,574	528,044	1,430,869	1,005,169	688,740
				434	580	135			68			6,302
知布泊	1	S28.12.28						16,988	27,486	25,546		
			6,226	1,370	16,686	4,838,400	10,908	5,484	9,064	1,351	298	
斜 里	2	S27.10.6	484,484	529,239	821,143	505,319	1,086,873	728,826	316,208			
			39,659	6,720	36,414	43,027	18,578	117,015	228,423	253,384	93,814	126,367
			14,291	13,545	9,169	2,097	2,036	11,368	14,958	6,369	9,985	16,789
鱒 浦	1	S26.6.29							66,574	65,888	39,652	84,148
			1,366	2,504		1,465	15,582			681		500
能 取	4	S44.1.11	912,097	25,000								
				10,000	24,420	13,177	11,000	29,000	5,000	39,200	37,910	25,497
			936	2,309	1,476	1,317	2,581	1,448	4,893	10,655	1,149	
呼 人	1	S57.10.8					36,953	192,121	93,968	17,518		
				121			15,582			3,233		
							1,015		336			
常 呂	2	S26.6.29	248,810	545,275	865,076		748,187	504,493	739,506	415,160		
					49,960		34,107	29,713	59,987	144,451	203,243	91,442
			13,234	9,114	22,327	22,185	23,667	20,027	11,427	28,280	10,819	2,337
常呂河口	1	S27.10.6					6,990			68,148		
							2,948		7,355	8,000	5,995	
栄 浦	1	S36.8.25	146		1,640					129,844	307,097	316,983
			144,625	284,458	314,024	710,000	1,191,176	1,378,174	1,202,847	876,030	1,026,461	106,960
サロマ湖	4	S63.3.31	9,814	1,890		3,554	3,554		3,660	5,920		
			47,807	18,000	32,610	76,823	170,242	336,796	284,050	405,467	371,856	1,047,865
							52,348	501	119,501	35,726	262,981	169,532
浜佐呂間	1	S36.8.25				1,003	394	2,914	7,892		13,987	5,038
			366,525	702,912								
富 武 士	1	S26.6.29		171,885				804				
				2,889	4,083	4,346	7,197	612		8,409		
									135			
芭 露	1	S57.10.8			2,624		863		154,019	347,292	69,465	
登 栄 床	1	S26.6.29							48,608	214,911	221,429	141,922
				638	1,080	1,509	3,598	7,506	238			
湧 別	1	S27.10.6	76,272	506,363	475,218	377,828	388,477				48,998	
	2	S57.2.1	415,496		130,327	49,429	14,146	23,622	121,706	54,995	329,872	52,999
			17,883	10,332		9,628	13,426	6,475			198,434	5,999
沙 留	1	S27.10.6		3,759	30,423	336,841	297,733	480,953	716,548	456,629	350,568	562,006
	2	S37.1.30	987	11,623	49,950	601	6,692	1,118		2,772		
興 部	1	S37.2.17	134,684									
			28,681	24,791		58,298	98,496	28,910	52,807	40,563	31,352	19,571
			16,446	43,686	28,663	638	4,013		11,102	3,870	6,168	18,255
沢 木	1	S26.10.17	181,524	51,020	84,637			464		33,443	50,151	122,496
	2	H30.1.19	30,366	970	412	670	118	837				352
雄 武	2	S27.11.24	377,255	1,205,788	411,933	120,766	210,724	708	14,030	114,169	39,270	
			225,015					94			16,126	3,517
元 稲 府	4	S26.6.29	302,880	578,445	238,788	438,984	438,984	47,798	30,970	65,567	61,772	271,984
				1,075			1,670	604		92,850	913	
幌 内	1	S28.12.28	48,290			56,009	83,815	107,783	113,216	239,464	173,959	75,482
			3,476	1,265	5,961	6,337	86	1,087	16,520		5,357	77
					10,227	18,468	12,082	30,640	2,463		4,177	

※漁港台帳を基に作成

## 2 漁船勢力

(令和3年12月31日現在)

隻数



漁船勢力推移(過去10力年)

### 海水漁船

(単位:隻)

階層別		無動力	1t未満	1t以上		3t以上		5t以上		10t以上		15t以上		20t以上		30t以上		50t以上		100t以上		200t以上	動力計	合計
市町村	漁協別			3t未満	5t未満	10t未満	15t未満	20t未満	30t未満	50t未満	100t未満	200t未満												
雄武町	雄武		175	99	3	13	36	9	0	0	0	0	0	0	0	0	0	0	0	0	0	335	335	
興部町	沙留		29	95	11	28	24	4	0	0	0	0	0	0	0	0	0	0	0	0	0	191	191	
紋別市	紋別		18	65	17	21	32	7	0	0	0	5	0	0	0	0	0	0	0	0	0	165	165	
湧別町	湧別		26	144	160	9	22	8	0	0	0	0	0	0	0	0	0	0	0	0	0	369	369	
佐呂間町	佐呂間		2	48	47	1	4	2	0	0	0	0	0	0	0	0	0	0	0	0	0	104	104	
	常呂		1	23	20	9	0	0	0	0	0	0	0	0	0	0	0	0	0	0	0	53	53	
北見市	常呂		1	105	103	22	24	9	0	0	0	0	0	0	0	0	0	0	0	0	0	264	264	
網走市	網走		49	90	9	2	23	14	0	2	0	3	0	0	0	0	0	0	0	0	0	192	192	
	西網走		19	144	35	4	0	0	0	0	0	0	0	0	0	0	0	0	0	0	0	202	202	
大空町	西網走		2	0	0	0	0	0	0	0	0	0	0	0	0	0	0	0	0	0	0	2	2	
斜里町	斜里第一		16	35	7	1	6	21	0	0	0	0	0	0	0	0	0	0	0	0	0	86	86	
	ウトロ		15	29	6	3	1	23	0	0	0	0	0	0	0	0	0	0	0	0	0	77	77	
計		0	353	877	418	113	172	97	0	2	0	8	0	0	0	0	0	0	0	0	0	2,040	2,040	
非漁協組合員 (官公庁船含む)			3	4	0	0	0	2	0	0	0	0	0	0	0	0	0	0	0	0	0	9	9	
合計		0	356	881	418	113	172	99	0	2	0	8	0	0	0	0	0	0	0	0	0	2,049	2,049	

※参考: 令和3年北海道漁船統計表

# 《第6 海面漁業の状況》

## 1 漁業権免許状況

### (1) 定置漁業権の内容

#### ① さけ定置漁業権免許統数内訳及び漁期一覧表(第14次存続期間:令和5年12月31日まで)

漁協名	統数	単独			共同			漁業権番号	漁業時期	操業期間		
		漁協	個人	法人	個人と個人	個人と法人	法人と個人			陸網	中網	沖網
雄武	8	—	—	—	8	—	—	雄さけ定第1~8号	7.15~12.25	9.3~11.30	—	9.8~11.30
沙留	11	2	—	—	9	—	—	興さけ定第1~9号 興小さけ定第1,2号	8.29~11.20	9.3~11.15	—	—
紋別	9	—	—	—	9	—	—	紋さけ定第1~7号 紋小さけ定第1,2号	7.15~12.25 8.29~11.20	9.3~11.30 9.3~11.15	—	9.8~11.30 9.8~11.15
湧別	5	5	—	—	—	—	—	湧さけ定第1,3,4号 湧さけ定第2号 湧小さけ定第1号	8.1~12.15 — 8.30~11.20	9.4~11.30 — 9.4~11.15	9.8~11.30	9.10~11.30 9.9~11.30 9.9~11.15
佐呂間	2	—	—	—	2	—	—	常さけ定第1号 常小さけ定第1号	8.1~12.15 8.30~11.20	9.4~11.30 9.4~11.15	9.8~11.30	9.10~11.30 9.9~11.15
常呂	9	—	—	—	9	—	—	常さけ定第2,3,5~8号 常さけ定第4号 常小さけ定第2,3号	8.1~12.15 — 8.30~11.20	9.4~11.30 — 9.4~11.15	9.8~11.30	9.10~11.30 9.9~11.30 —
網走	13	—	—	—	13	—	—	網さけ定第1,2,4~8号 網さけ定第3号 小清さけ定第1,3号 小清さけ定第2,4号 網小さけ定第1号	8.1~12.10 — — — 9.1~11.20	9.6~11.30 — — — 9.6~11.15	9.10~11.30	9.12~11.30 9.11~11.30 9.12~11.30 9.11~11.30 —
斜里第一	15	—	—	11	—	4	—	小清さけ定第5,6号 斜さけ定第1~6号 斜さけ・ほっけ定第1,2号 斜さけ定第7~9号 斜さけ・ほっけ定第10,13号	6.1~12.10 — 4.25~12.10 — 4.25~12.5	9.6~11.30 — 5.1~7.31 9.6~11.30 9.7~11.25	5.1~7.31 9.10~11.30 9.11~11.25	5.1~7.31 9.12~11.30 9.13~11.25 5.1~7.31 9.13~11.25
ウトロ	9	—	—	9	—	—	—	斜さけ・ほっけ定第3~9,12,14号 斜さけ・ほっけ定第11号	— —	— —	— —	5.1~7.31 9.12~11.25
西網走	10	—	—	—	10	—	—	能さけ定第1~10号	9.1~12.10	9.6~11.30	9.6~11.30	9.6~11.30
合計	92	7	0	21	60	4	0					

#### ② 第14次さけます定置漁業権免許統数内訳及び漁期一覧表(第14次存続期間:令和5年12月31日まで)

漁協名	統数	単独			共同			漁業権番号	漁業時期	操業期間
		漁協	個人	法人	個人と個人	個人と法人	法人と個人			
雄武	14	—	—	—	14	—	—	雄さけ・ます定第1~14号	9.1~9.18	9.1~9.19
沙留	13	—	—	—	13	—	—	興さけ・ます定第1~13号	—	—
紋別	12	—	—	—	12	—	—	紋さけ・ます定第1~12号	—	—
湧別	6	—	—	—	6	—	—	湧さけ・ます定第1~6号	9.1~9.15	9.1~9.16
佐呂間	4	—	—	—	4	—	—	常さけ・ます定第1~4号	—	—
常呂	17	—	5	—	12	—	—	常さけ・ます定第5~8号,10,12~16号(専業) 同 第9,11,17~21号(兼業)	9.1~9.15 9.1~9.6	9.1~9.15 9.1~9.3
網走	27	—	—	—	27	—	—	網さけ・ます定第1~27号	9.1~9.11	9.1~9.11
斜里第一	36	—	—	28	—	8	—	斜さけ・ます定第15~19号(専業) 同 第1~14,20~36号(兼業)	—	—
ウトロ	36	—	—	34	2	—	—	宇さけ・ます定第1~5,8~36号(兼業) 同 定第6~7号(専業)	—	—
合計	165	0	5	62	90	8	0			

### (2) 海面共同漁業権、海面区画漁業権の内容

#### ① 海面共同漁業権(第一種)(第7次免許期間:平成25年9月1日~平成35年8月31日)

《外海》

漁業権番号	第1号	第2号	第3~4号	第5号	第6号	第7号	第8号
漁業権者	雄武	沙留	紋別	湧別	佐呂間 常呂	網走	斜里第一 ウトロ
こんぶ	○	○	○	—	—	○	○
のり	○	—	○	—	—	○	○
ふのり	—	—	—	—	—	○	○
もずく	○	○	○	—	—	○	○
あさり	○	○	○	—	—	○	—
えぞばかがい	○	○	○	○	○	○	○
さらがい	—	—	—	—	—	○	○
つぶ	○	○	○	○	○	○	○
ほっかがい	○	○	○	○	○	○	○
うに	○	○	○	○	○	○	○
えむし	○	○	○	—	—	○	○
なまこ	—	○	○	○	○	○	○
ほくかいえび	○	—	○	○	○	○	○

漁業権番号	第16号	第17号	第18号	第19号	第20号	第21号	第22号
漁業権者	雄武	沙留	紋別	湧別	佐呂間 常呂	網走	斜里第一 ウトロ
ほたてがい	○	○	○	○	○	○	○
えぞきんちやくがい	○	○	○	○	○	○	○
ほや	—	—	—	—	—	○	○
なまこ	○	—	—	—	—	—	—

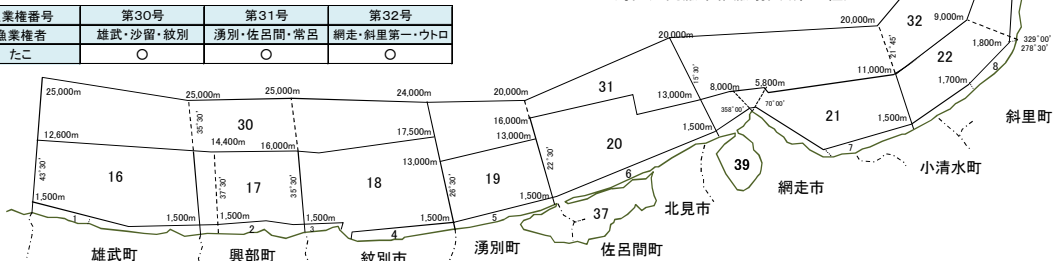
《サロマ湖内》

漁業権番号	第37号
漁業権者	湧別・佐呂間・常呂
あさり	○
つぶ	○
ほたてがい	○
うに	○
なまこ	○
ほくかいえび	○

《能取湖内》

漁業権番号	第39号
漁業権者	西網走
ほたてがい	○
かき	○
つぶ	○
ほくかいえび	○
うに	○
ほっかがい	○
あさり	○
なまこ	○

《海面共同漁業権漁場図(第一種)》





②海面共同漁業権(第二・三種)(第7次免許期間:平成25年9月1日~令和5年8月31日)

《外海》

漁業権番号	第9号	第10号	第11号	第12号	第13号	第14号	第15号
漁業権者	雄武	沙留	紋別	湧別	佐呂間常呂	網走	斜里第一ウトロ
第二種	いわし・ます・にしん小型定置網	○	○	○	○	○	○
	ます小型定置網	○	○	○	○	○	○
第三種	ちか・いかなご地びき網	○	○	○	○	○	○
	はたはた・ちか地びき網	-	-	-	-	○	○

漁業権番号	第23号	第24号	第25号	第26号	第27号	第28号	第29号
漁業権者	雄武	沙留	紋別	湧別	佐呂間常呂	網走	斜里第一ウトロ
第二種	かれい刺し網	○	○	○	○	○	○
	そい・ほっけ刺し網	○	○	○	○	○	○
	にしん刺し網	○	○	○	○	○	○
	はたはた・ちか刺し網	○	○	○	○	○	○
	いか・ほっけ・かれい底建網	○	○	○	○	○	○

漁業権番号	第33号	第34号	第35号	第36号
漁業権者	雄武・沙留 紋別	湧別・常呂 佐呂間	網走・ウトロ 斜里第一	雄武・沙留・紋別・湧別・佐呂間 常呂・網走・斜里第一・ウトロ
第二種	かれい刺し網	○	○	-
	にしん刺し網	-	-	○

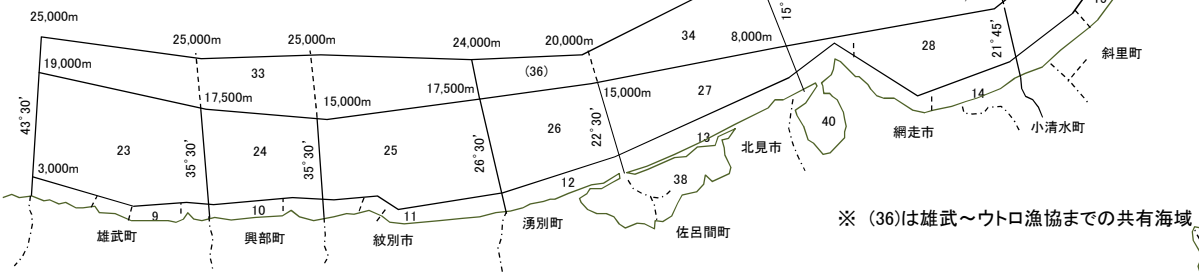
《サロマ湖内》

漁業権番号	第38号
漁業権者	湧別・常呂 佐呂間
第二種	かれい刺し網
	ちか・さより刺し網
	にしん刺し網
	ちか・きゅうりゅうおこま小型定置網
	かれい水下待網
第三種	ちか・きゅうりゅうお地びき網

《能取湖内》

漁業権番号	第40号
漁業権者	西網走
第二種	かれい刺し網
	にしん刺し網
	ちか・きゅうりゅうお刺し網
	こまい刺し網
	かれい小型定置網
	かれい水下待網
	ます小型定置網

＜海面共同漁業権漁場図(第二・三種)＞

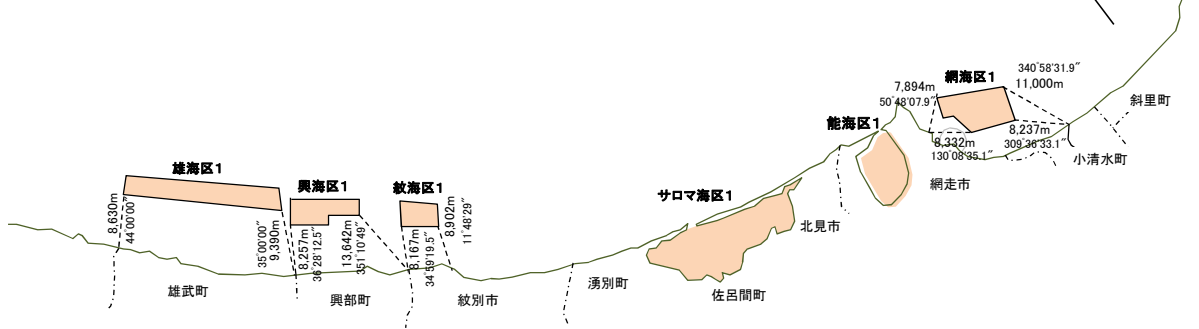


※ (36)は雄武～ウトロ漁協までの共有海域

③海面区画漁業権(第14次免許期間:平成30年9月1日~令和5年8月31日)

漁業権番号	雄海区 第1号	興海区 第1号	紋海区 第1号	網海区 第1号	サロマ海 区第1号	能海区 第1号
漁業権者	雄武漁協	沙留漁協	紋別漁協	網走漁協	サロマ湖 養殖漁協	西網走漁協
漁業種類	ほたてがいき	○	○	○	○	○
	のり	-	-	-	○	-

＜海面区画漁業権漁場図＞



## 2 共同及び区画漁業の行使状況

(1) 令和3年海面共同漁業権行使数(第7次免許:令和3年12月31日現在)  
《外海》(網海共第1号~第36号)

漁業種類	雄	沙	紋	湧	佐	常	網	斜	ウ	合
	武	留	別	別	呂	呂	走	里	ト	
こんぶ	66	52	20	—	—	—	56	4	8	206
のり	0	—	0	—	—	—	2	0	5	7
ふのり	—	20	—	—	—	—	9	3	31	63
もずく	11	9	0	—	—	—	49	0	10	79
あさり	0	30	—	—	—	—	69	—	—	99
えぞばかがい	4	2	4	0	3	4	7	3	0	27
さらがし	—	—	—	—	—	—	7	3	0	10
つぶ	35	10	18	0	0	2	18	4	3	90
ほっきがい	4	2	4	11	3	4	7	3	0	38
うに	60	5	7	0	0	1	12	3	7	95
えむし	0	2	2	—	—	—	12	0	0	16
なまこ	9	6	2	0	0	1	15	3	7	43
ほくかいえび	41	—	1	—	—	—	19	1	17	79
ほや	—	—	—	—	—	—	—	1	—	1
ほたて	10	9	13	12	1	13	17	1	0	76
えぞきんちやくがい	10	9	13	12	1	13	9	1	0	68
たこ(30-32号)	150	18	26	18	0	13	34	10	35	304
いわし・ます・にしん小型定置	2	8	20	2	1	11	56	11	8	119
ます小型定置	24	14	20	12	5	17	32	15	57	196
かれい刺し網	26	25	10	11	5	16	58	7	5	163
かれい刺し網(33-35号)	0	0	0	0	0	0	0	2	0	2
そい・ほっけ刺し網	2	8	0	0	0	6	28	9	6	59
にしん刺し網	25	28	18	31	10	23	61	6	0	202
にしん刺し網(36号)	0	4	1	0	1	1	15	0	0	22
はたはた・ちか刺し網	25	20	3	0	0	1	37	3	0	89
いか・ほっけ・かれい底建網	29	27	185	12	2	8	2	1	0	266
ちか・いかなご地びき網	0	4	0	0	0	0	—	—	—	4
はたはた・ちか地びき網	—	—	—	—	—	—	21	1	0	22

《サロマ湖内》(網海共第37号)

漁業種類	湧	佐	常	合
	別	呂	呂	
あさり	1	0	4	5
つぶ	2	1	2	5
ほたてがい	0	0	0	0
うに	9	3	2	14
なまこ	0	0	1	1
ほくかいえび	0	0	0	0

《サロマ湖内》(網海共第38号)

漁業種類	湧	佐	常	合
	別	呂	呂	
かれい刺し網	25	18	10	53
ちか・さより刺し網	9	11	14	34
にしん刺し網	4	19	31	54
ちか・きゅうりうお・こまい小型定置網	18	22	31	71
かれい氷下待網	9	9	8	26
ちか・きゅうりうお地びき網	0	0	0	0

《能取湖内》(網海共第39号)

漁業種類	西
	網走
ほたてがい	4
かき	4
つぶ	4
ほくかいえび	32
うに	11
ほっきがい	4
あさり	32
なまこ	4

《能取湖内》(網海共第40号)

漁業種類	西
	網走
かれい刺し網	32
にしん刺し網	32
ちか・きゅうりうお刺し網	32
こまい刺し網	32
かれい小型定置網	0
かれい氷下待網	32
ます小型定置網	10

(2) 令和3年海面区画漁業権行使数(第14次免許:令和3年12月31日現在)

漁業種類	雄	武	沙	留	紋	別	網	走	サロマ湖養殖	西網走	合	計
ほたてがい	—	69	—	10	—	—	8	12	351	32	—	482
かき	—	—	—	—	—	—	—	—	213	—	—	213
のり	—	—	—	—	—	—	—	—	0	—	—	0

## 3 漁業許可状況

(令和3年1月1日~令和3年12月31日)

漁業種類	雄	武	沙	留	紋	別	湧	別	佐	常	網	斜	ウ	西	合
	武	留	別	別	呂	呂	走	里	ト	走	第一	第一	網走	計	
許大臣 沖合底びき網						4							3		7
知事許可 (本庁管内) かに固定式刺し網	12		9		10		1						3		35
けがにかご	11		8		8		4	1	4				4	1	43
にしん刺し網	12		10		16								3		41
ほっけ刺し網													1		1
すけとうだら刺し網 (10トン以上)						1							10		11
すけとうだら刺し網 (10トン未満)													3		3
たら刺し網													5		5
すけとうだらはえなわ													4		4
はえなわ						9							4		13
きちじはえなわ													4		4
きちじ刺し網													2	2	2
つぶかご													2		2
さんま(オホーツク)	31		20		27		2		2				3		85
いるか突棒					3										3
潜水器			6		2		2	3	3			1	2		19
ほたてがい桁網	10		9		12		12	3	14			1		4	74
ほっきがい桁網	4		2		4		10	3	4			3			37
うに桁網							9	3	2					4	18
なまこ桁網	9											1		4	14
ほや桁網												1			1
機船船びき網													14		14
いかつり(小型)	6				3				17			1	6		42

#### 4 漁業種類別操業期間

漁業種類別	月別												備考
	1	2	3	4	5	6	7	8	9	10	11	12	
さけ定置										—	—	—	
小型定置網				—	—	—	—	—	—				
底建網					—	—	—	—	—	—	—	—	
沖合底びき網	—	—	—	—	—	—	—	—	—	—	—	—	
ほたてがいた網				—	—	—	—	—	—	—	—	—	
ほっきがいた網				—	—			—	—	—			
うにけた網				—	—	—	—	—	—	—			
えぞばかがいた網				—	—			—	—				
にしん刺し網			—	—	—	—	—						
すけとうだら刺し網				—	—	—	—	—	—	—	—	—	
ほっけ刺し網					—	—	—	—	—	—			
かに刺し網				—	—	—	—	—	—				
かれい刺し網				—	—	—	—	—	—	—	—	—	
その他刺し網				—	—	—	—	—	—	—	—	—	
すけとうだらはえなわ					—	—	—	—	—	—	—	—	
はえなわ	—			—	—	—	—	—	—	—	—	—	
たこからつりなわ	—										—	—	
たこばこ	—		—	—	—	—	—	—	—	—	—	—	
けがにかご			—	—	—	—	—	—	—				
つぶかご				—	—	—	—	—	—	—	—	—	
オホーツク海さんま棒受網								—	—	—	—	—	
こんぶ						—	—	—	—	—	—	—	

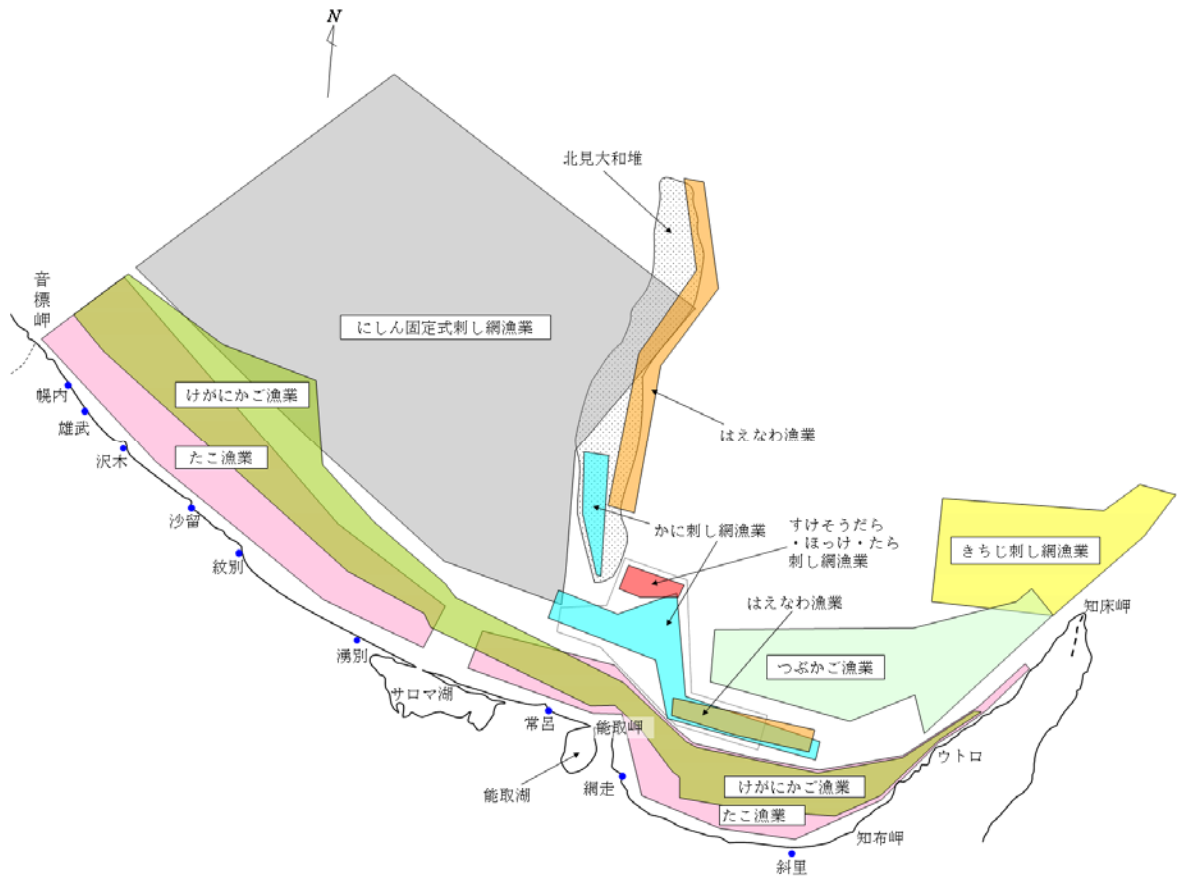
(注) — は例年の主漁期であり、- - - - - は変動期である。

#### 5 遊漁船業の適正化に関する法律に基づく遊漁船業者登録状況(令和3年12月31日現在)

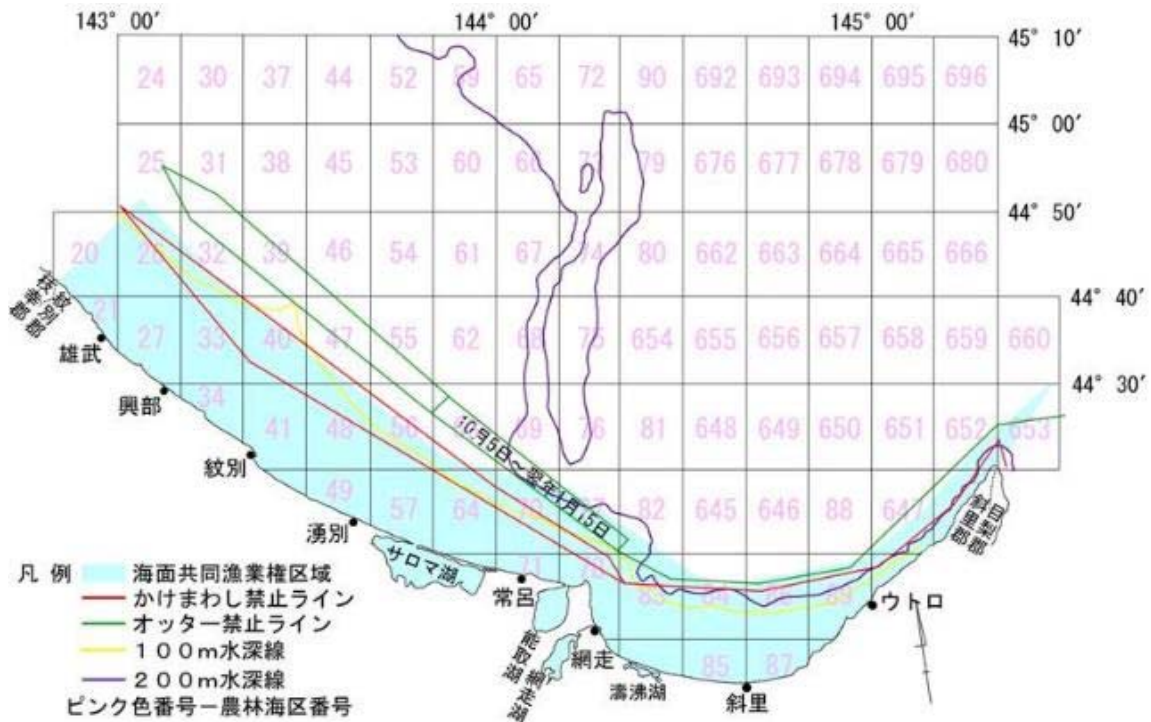
市町村	区分	登録者数	隻数	漁業との兼業		専業	
				登録者数	隻数	登録者数	隻数
斜里町		17	17	11	11	6	6
清里町		1	1	0	0	1	1
小清水町		1	1	0	0	1	1
大空町		2	2	0	0	2	2
網走市		13	13	4	4	9	9
北見市		18	20	5	5	13	15
訓子府町		1	1	0	0	1	1
佐呂間町		8	11	6	9	2	2
湧別町		9	9	8	8	1	1
遠軽町		3	4	0	0	3	4
紋別市		9	9	2	2	7	7
興部町		7	7	7	7	0	0
雄武町		6	6	6	6	0	0
管外		0	0	0	0	0	0
合計		95	101	49	52	46	49



## 6 漁業種類別主要漁場図



## 7 オホーツク総合振興局管内操業区域図





# 《第7 内水面漁業の状況》

## 1 漁業権免許状況

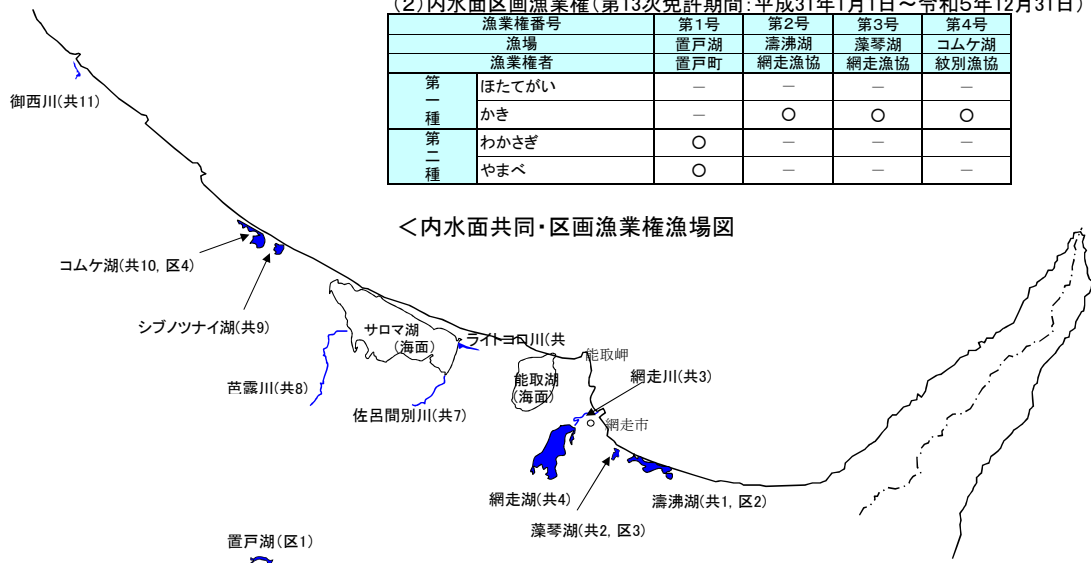
(1)内水面共同漁業権(第7次免許期間:平成25年9月1日~令和5年8月31日)

漁業権番号	第1号	第2号	第3号	第4号	第6号	第7号	第8号	第9号	第10号	第11号
漁場	濤沸湖	藻琴湖	網走川	網走湖	ライトコロ川	佐呂間別川	芭露川	シブノツナイ湖	コムケ湖	御西川
漁業権者	網走漁協	網走漁協	西網走漁協 網走漁協	西網走漁協	サロマ湖 養殖漁協	サロマ湖 養殖漁協	サロマ湖 養殖漁協	湧別漁協 紋別漁協	紋別漁協	雄武漁協
第一種	しじみがい	○	○	○	○	○	—	○	○	○
	おごり	○	—	—	—	—	—	—	—	—
	ほたてがい	—	—	—	—	—	—	—	○	—
	かき	—	—	—	—	—	—	—	—	—
	つぶ	—	—	—	—	—	—	—	—	—
	ほくかいえび	—	—	—	—	—	—	—	○	—
	うに	—	—	—	—	—	—	—	○	—
	なまこ	—	—	—	—	—	—	—	○	—
	ほっきがい	—	—	—	—	—	—	—	—	—
	あさり	—	—	—	—	—	—	—	○	—
第五種	わかさぎ	○	○	—	○	—	○	○	○	—
	えび	○	—	—	○	—	—	○	○	—
	こい	○	—	—	○	—	—	—	—	—
	しらうお	—	—	—	○	—	○	—	—	—
	かれい	—	—	—	—	—	—	—	—	—
	にしん	○	○	—	—	—	—	—	—	—
	ちか	—	—	—	—	—	○	○	—	—
	きゅうりうお	—	—	—	—	—	○	○	—	—

※

(2)内水面区画漁業権(第13次免許期間:平成31年1月1日~令和5年12月31日)

漁業権番号	第1号	第2号	第3号	第4号
漁場	置戸湖	濤沸湖	藻琴湖	コムケ湖
漁業権者	置戸町	網走漁協	網走漁協	紋別漁協
第一種	ほたてがい	—	—	—
	かき	—	○	○
第二種	わかさぎ	○	—	—
	やまべ	○	—	—



＜内水面共同・区画漁業権漁場図＞

## 2 共同及び区画漁業権の行使状況

(1)令和3年内水面共同漁業権行使数(第7次免許:令和3年12月31日現在)

漁業権番号	第1号	第2号	第3号	第4号	第6号	第7号	第8号	第9号	第10号	第11号
漁場	濤沸湖	藻琴湖	網走川	網走湖	ライトコロ川	佐呂間別川	芭露川	シブノツナイ湖	コムケ湖	御西川
漁業権者	網走漁協	網走漁協	西網走漁協 網走漁協	西網走漁協	サロマ湖 養殖漁協	サロマ湖 養殖漁協	サロマ湖 養殖漁協	湧別漁協 紋別漁協	紋別漁協	雄武漁協
第一種	しじみがい	8	4	38	12	38	23	—	7	7
	おごり	8	—	—	—	—	—	—	—	—
	ほたてがい	—	—	—	—	—	—	—	—	1
	かき	—	—	—	—	—	—	—	—	—
	つぶ	—	—	—	—	—	—	—	—	—
	なまこ	—	—	—	—	—	—	—	—	1
	ほくかいえび	—	—	—	—	—	—	—	—	1
	うに	—	—	—	—	—	—	—	—	1
	ほっきがい	—	—	—	—	—	—	—	—	—
	あさり	—	—	—	—	—	—	—	—	1
第五種	わかさぎ	8	4	—	—	29	—	0	2	0
	えび	8	—	—	—	38	—	—	0	0
	こい	8	—	—	—	38	—	—	—	—
	しらうお	—	—	—	—	29	—	1	3	—
	かれい	—	—	—	—	—	—	—	—	—
	にしん	8	4	—	—	—	—	—	—	—
	ちか	—	—	—	—	—	—	—	—	—
	きゅうりうお	—	—	—	—	—	—	—	—	—

(2)令和3年内水面区画漁業権行使数(第14次免許:令和3年12月31日現在)

漁業権番号	第1号	第2号	第3号	第4号
漁場	置戸湖	濤沸湖	藻琴湖	コムケ湖
漁業権者	置戸町	網走漁協	網走漁協	紋別漁協
第一種	ほたてがい	—	—	—
	かき	—	8	4
第二種	わかさぎ	0	—	—
	やまべ	0	—	—

(※網内区第2号に限り漁業状況数)

## 3 漁業許可状況

(令和3年1月1日~令和3年12月31日)

漁業権者	紋別	湧別	西網走	網走	合計
知事許可	—	—	—	—	0
ほたてがい桁網	—	—	—	—	0
うに桁網	—	—	—	—	0
なまこけた網	—	—	—	—	0
しじみがい桁網	7	6	38	6	57

## 4 内水面漁業生産高及び主要湖沼の概況

### (1) 内水面

(数量:トン、金額:千円)

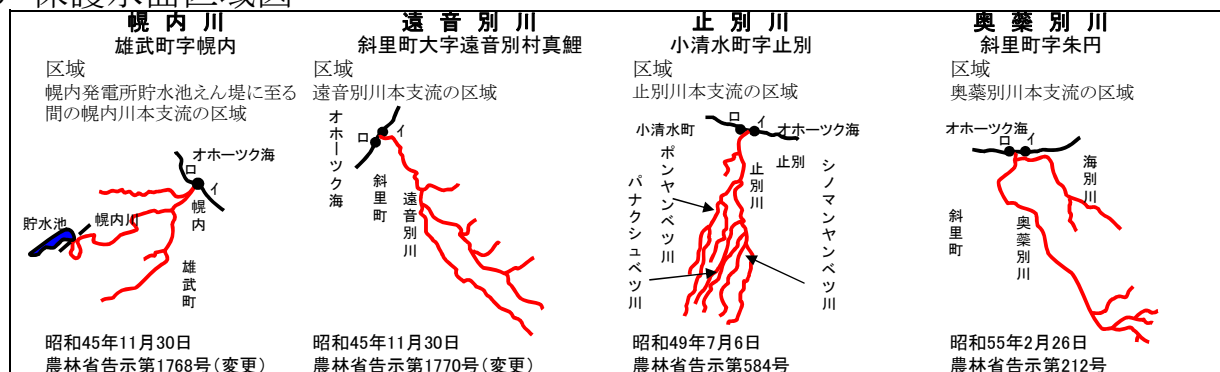
市町名	湖沼 (河川)	漁業権設 定の有無	令和3年生産高		主要魚類	増養殖事業 実施魚種	湖沼の概要				
			数量	金額			面積km <sup>2</sup>	最大水深m	湖水型	注入河川数	排出河川数
網走市	濤沸湖	内共 内区	9.8	9,678	わかさぎ	わかさぎ	9.01	2.5	汽水	5	1
					にしん	にしん					
	藻琴湖	内共 内区	9.1	10,256	わかさぎ	わかさぎ	1.12	5.8	汽水	3	1
					かき	かき					
網走湖 網走川	内共	673.3	488,374	しじみ わかさぎ しらうお	わかさぎ	36.15	16.8	淡水	3	1	
北見市	ライトコロ川	内共	2.6	3,411	しじみ	しじみ	—	—	—	—	—
佐呂間町	佐呂間別川	内共	0.0	0	わかさぎ ちか	—	—	—	—	—	
湧別町	芭露川	内共	0.0	0	わかさぎ ちか	—	—	—	—	—	
湧別町 紋別市	シブノツナイ湖	内共	4.5	4,387	しじみ わかさぎ	—	2.76	3	汽水	3	—
紋別市	コムケ湖	内共 内区	2.9	3,125	かき ほくかいえび	かき	5.81	3.8	汽水	6	—
雄武町	御西川	内共	0.3	248	しじみ	しじみ	—	—	—	—	—
置戸町	おけと湖	内区	0.0	0	わかさぎ やまべ	わかさぎ やまべ	2.1	40	人工湖	2	1
計	—	—	702.5	519,479	—	—	—	—	—	—	—

### (2) 海面

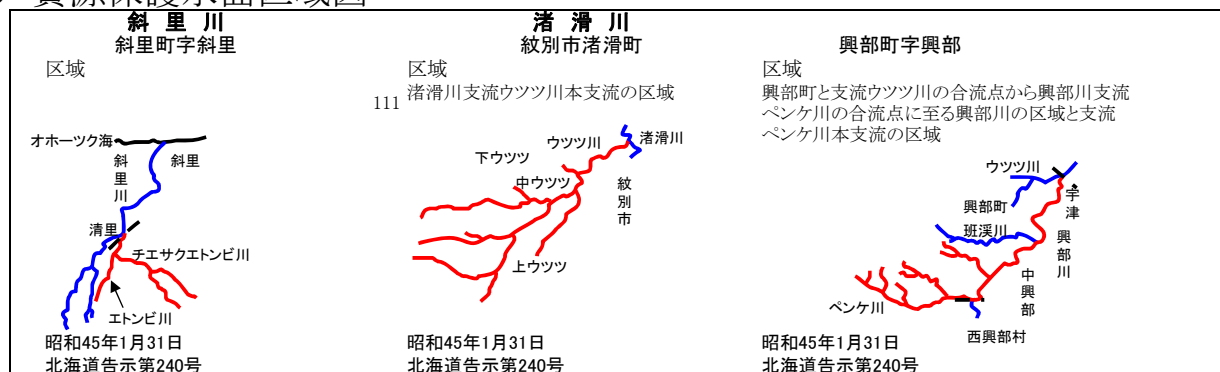
市町名	湖沼	漁業権設 定の種類	令和3年生産高			増養殖事業 実施魚種	湖沼の概要				
			魚種名	数量	金額		面積km <sup>2</sup>	周囲km	最大水深m	湖水型	注入河川数
北見市	サロマ湖	海共 海区	ほたてがい	5,568.0	1,780,671	ほ た て か こ あ くろがし らかれい の な ま え	150.29	72	19.5	汽水	11
か き			890.0	464,398							
ほくかいえび			0.0	0							
そ の 他			347.9	226,758							
湧別町			計	6,805.9	2,471,827						

※資料:水産課

## 5 保護水面区域図



## 6 資源保護水面区域図



## 《第8 さけ・ます増殖事業の状況》

### 1 令和3年度さけ・ます増殖事業河川

市町村名	河川名	河川法上の区分	保 護 等		捕獲採卵			放 流		
			保護水面・資源保護水面の指定	北海道漁業調整規則第42条河口付近等の採捕禁止期間	さけ	からふとます	さくらます	さけ	からふとます	さくらます
斜里町	ルシヤ川	普通	—	—	—	—	—	○	○	—
	岩尾別川	〃	—	6. 1 ~ 12. 10	○	○	—	○	○	—
	遠音別川	〃	保護水面	5. 1 ~ 8. 31	▲	▲	—	○	○	—
	奥薬別川	2級	保護水面	5. 1 ~ 12. 10	▲	○	—	○	○	—
小清水町	斜里川	〃	資源保護水面	5. 1 ~ 12. 10	○	○	○	○	○	○
	止別川	〃	保護水面	5. 1 ~ 12. 10	○	○	—	○	○	—
網走市	浦士別川	〃	—	—	—	—	—	○	○	—
	藻琴川	〃	—	6. 1 ~ 8. 31	▲	▲	—	○	○	—
	網走川	1級	—	6. 1 ~ 12. 10	○	○	—	○	○	—
	バイラギ川	普通	—	—	—	—	—	○	○	—
常呂町	能取湖	2級	—	—	—	▲	—	○	○	—
	常呂川	1級	—	6. 1 ~ 12. 10	○	○	—	○	○	—
佐呂間町	サロマ湖	2級	—	—	—	—	—	○	—	—
	佐呂間別川	〃	—	—	—	—	—	○	—	—
湧別町	湧別川	1級	—	6. 1 ~ 12. 10	○	○	—	○	○	—
	芭露川	〃	—	—	—	—	—	○	—	—
紋別市	モベツ川	2級	—	—	—	▲	—	—	○	—
	コムケ湖	普通	—	—	—	—	—	○	—	—
	渚滑川	1級	資源保護水面	5. 1 ~ 12. 10	○	○	—	○	○	—
興部町	沙留川	2級	—	—	—	—	—	—	○	—
	藻興部川	2級	—	—	—	—	—	—	○	—
	興部川	2級	資源保護水面	5. 1 ~ 12. 10	—	—	—	○	○	—
雄武町	雄武川	〃	—	—	▲	▲	—	○	○	—
	幌内川	〃	保護水面	6. 1 ~ 12. 10	○	○	—	○	○	—

※▲：不足時採卵

### 2 令和3年度さけ・ます親魚捕獲実績

#### (1) さけ・からふとます

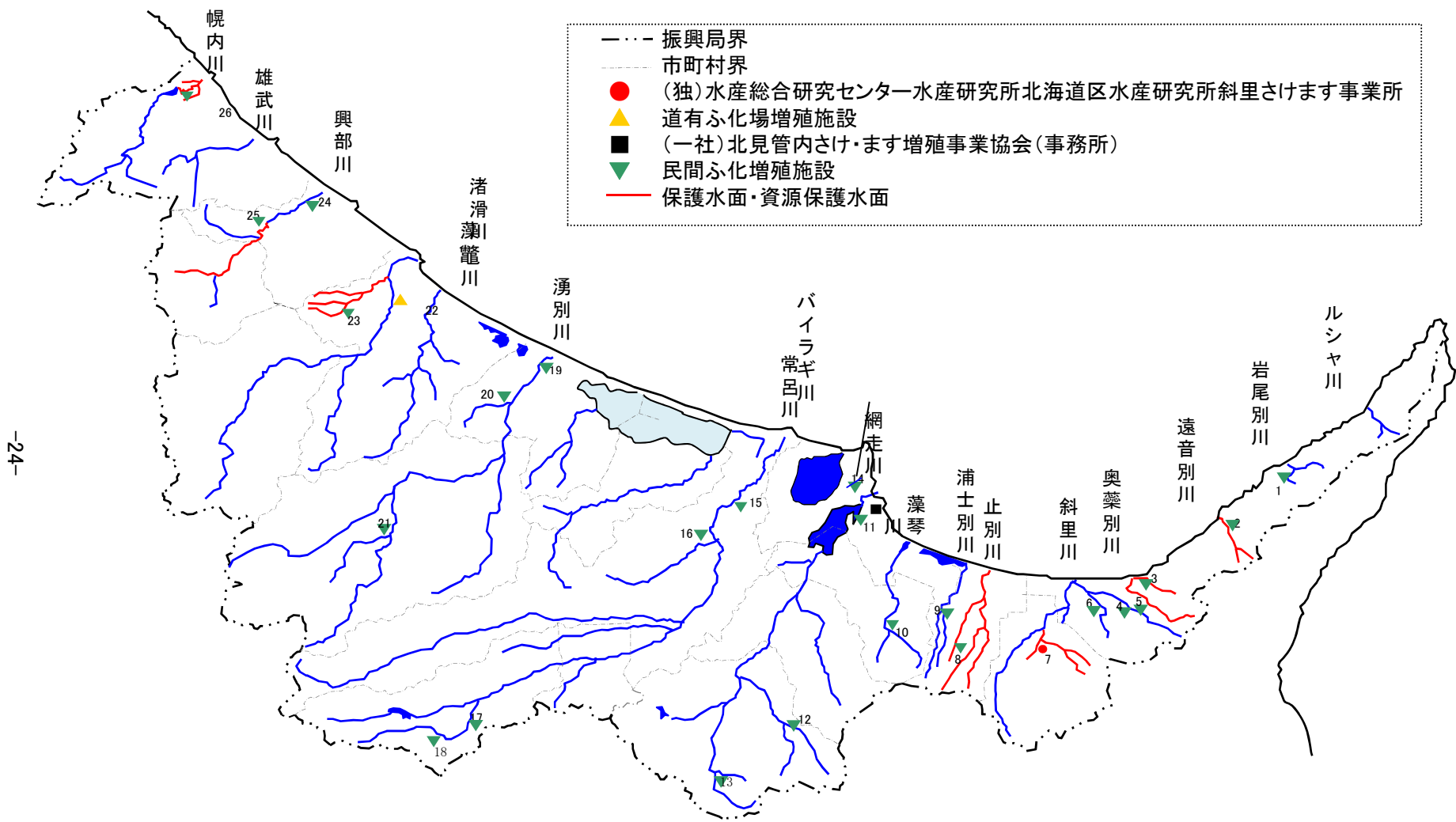
河川名	捕 獲 数 (尾)					
	さけ			からふとます		
	計 画	実 績	達成率(%)	計 画	実 績	達成率(%)
岩尾別川	8,600	10,699	124.4	35,800	11,557	32.3
遠音別川	—	6,247	—	—	4,344	—
奥薬別川	—	11,010	—	22,200	10,258	46.2
斜里川	51,700	175,388	339.2	38,000	19,201	50.5
止別川	13,900	47,046	338.5	32,200	13,790	42.8
藻琴川	—	25,359	—	—	670	—
網走川	61,900	208,574	337.0	10,000	633	6.3
常呂川	24,200	45,994	190.1	24,500	30,361	123.9
湧別川	31,100	33,175	106.7	18,200	30,752	169.0
渚滑川	26,500	12,512	47.2	15,200	22,700	149.3
興部川	15,400	0	0.0	10,100	0	0.0
雄武川	—	0	—	—	0	—
幌内川	22,200	11,188	50.4	16,600	21,957	132.3
令和3年度合計	255,500	587,192	229.8	222,800	166,223	74.6
令和2年度合計	255,500	939,842	367.8	222,800	617,450	277.1
前年度対比(%)	100.0	62.5	—	100.0	26.9	—

#### (2) さくらます

捕獲河川	捕 獲 数 (尾)		
	計 画	実 績	達成率(%)
斜里川	1,000	2,379	237.9
令和3年度合計	1,000	2,379	237.9
令和2年度合計	1,000	3,487	348.7
前年度対比(%)	100.0	68.2	—

※資料提供：(一社)北見管内さけ・ます増殖事業協会

### 3 さけ・ます増殖河川及び増殖事業所位置図



## 《第9 水産業振興対策》

### 1 水産基盤整備事業(旧 沿岸漁場整備開発事業:平成12年度以前)

#### (1) 並型魚礁設置事業(補助事業)

(単位:千円)

年度	事業主体	設置場所	水深	事業量	事業費
S53	湧別漁業協同組合	湧別町湧別漁港赤灯台より真方位 49° 12,000m	60m	480.9空 <sup>3</sup> m <sup>3</sup> 105個	5,700
S54	"	湧別町湧別漁港赤灯台より真方位 40° 12,000m	60m	435.1空 <sup>3</sup> m <sup>3</sup> 95個	5,628
	雄武町	雄武町元稲府漁港赤灯台より真方位 75° 3,000m	27m	435.1空 <sup>3</sup> m <sup>3</sup> 95個	5,650
S55	斜里町	斜里町知布泊漁港赤灯台より真方位 345° 2,000m	35m	439.68空 <sup>3</sup> m <sup>3</sup> 96個	6,300
	湧別漁業協同組合	湧別町湧別漁港赤灯台より真方位 40° 12,000m	60m	444.26空 <sup>3</sup> m <sup>3</sup> 97個	6,200
S56	斜里町	斜里町知布泊漁港赤灯台より真方位 345° 2,200m	35m	403.04空 <sup>3</sup> m <sup>3</sup> 88個	6,250
	湧別漁業協同組合	湧別町湧別漁港赤灯台より真方位 40° 12,000m	60m	416.78空 <sup>3</sup> m <sup>3</sup> 91個	6,280
S57	雄武町	雄武町元稲府漁港赤灯台より真方位 331° 10,500m	20m	412.2空 <sup>3</sup> m <sup>3</sup> 90個	6,350
S59	常呂漁業協同組合	常呂町常呂漁港赤灯台より真方位 347° 7,500m	60m	448.48空 <sup>3</sup> m <sup>3</sup> 98個	7,574
S60	"	常呂町常呂漁港赤灯台より真方位 345° 7,600m	61m	517.54空 <sup>3</sup> m <sup>3</sup> 113個	8,740
S61	"	常呂町常呂漁港赤灯台より真方位 350° 7,800m	65m	494.64空 <sup>3</sup> m <sup>3</sup> 108個	8,760

※52年度以前は構造改善事業に包含

#### (2) 大型魚礁設置事業(事業主体:北海道)

(単位:千円)

年度	設置場所		水深	事業量	事業費
S51	湧別	湧別町湧別漁港赤灯台基点真方位 49° 12,000m	60m	3,387.0空 <sup>3</sup> m <sup>3</sup> 740個	31,150
	網走	網走市鱒浦漁港赤灯台基点真方位47° 9,000m	50m	3,547.2空 <sup>3</sup> m <sup>3</sup> 775個	33,188
S52	湧別	網走市鱒浦漁港赤灯台基点真方位76° 14,000m	72m	3,563.2空 <sup>3</sup> m <sup>3</sup> 778個	35,860
	網走	網走市網走港赤灯台基点真方位76° 9,000m	50m	3,731.2空 <sup>3</sup> m <sup>3</sup> 22基	35,000
S53	網走	網走市網走港赤灯台より真方位55° 4,000m	35m	4,679.1空 <sup>3</sup> m <sup>3</sup> 27基	42,870
	湧別	湧別町湧別漁港赤灯台より真方位55° 14,000m	72m	4,706空 <sup>3</sup> m <sup>3</sup> 10基/700個	46,280
S54	網走	網走市網走港赤灯台より真方位47° 9,000m	35m	3,801.4空 <sup>3</sup> m <sup>3</sup> 830個	43,640
	湧別	湧別町湧別漁港赤灯台より真方位40° 13,000m	65m	4,749空 <sup>3</sup> m <sup>3</sup> 12基/585個	44,300
S55	興部	興部町沙留漁港赤灯台より真方位358° 30'18,000m	65m	3,801.4空 <sup>3</sup> m <sup>3</sup> 830個	46,050
	網走	斜里町知布泊漁港赤灯台より真方位47° 9,000m	65m	3,297.6空 <sup>3</sup> m <sup>3</sup> 720個	44,100
	湧別	湧別町湧別漁港赤灯台より真方位44° 13,000m	65m	3,812.9空 <sup>3</sup> m <sup>3</sup> 10基/505個	43,450
S56	興部	興部町沙留漁港赤灯台より真方位358° 30'18,500m	65m	3,547.9空 <sup>3</sup> m <sup>3</sup> 755個	46,800
	斜里	斜里町知布泊漁港赤灯台より真方位25° 5,000m	40m	3,206.0空 <sup>3</sup> m <sup>3</sup> 700個	45,450
	雄武	雄武町元稲府漁港赤灯台より真方位332° 11,500m	31m	3,583.9空 <sup>3</sup> m <sup>3</sup> 10基/455個	45,780
S57	興部	興部町沙留漁港赤灯台より真方位358° 30'18,500m	65m	3,155.6空 <sup>3</sup> m <sup>3</sup> 689個	45,800
	雄武	雄武町元稲府漁港赤灯台より真方位333° 11,500m	30m	3,423.6空 <sup>3</sup> m <sup>3</sup> 10基/430個	45,800
S58	常呂	常呂町常呂漁港赤灯台より真方位352° 8,000m	70m	2,995.3空 <sup>3</sup> m <sup>3</sup> 654個	46,500
	雄武	雄武町元稲府漁港赤灯台より真方位333° 11,500m	30m	3,267.9空 <sup>3</sup> m <sup>3</sup> 10基/386個	48,000
S59	常呂	常呂町常呂漁港赤灯台基点真方位 4° 9,000m	80m	3,151.0空 <sup>3</sup> m <sup>3</sup> 688個	49,500
	雄武	雄武町元稲府漁港赤灯台基点真方位47° 9,000m	85m	3,119.2空 <sup>3</sup> m <sup>3</sup> 10基/371個	50,700
S60	常呂	常呂町常呂漁港赤灯台基点真方位359° 8,600m	75m	3,572.9空 <sup>3</sup> m <sup>3</sup> 780個	55,300
	雄武	雄武町元稲府港赤灯台基点真方位77° 30' 2,200m	75m	3,815.1空 <sup>3</sup> m <sup>3</sup> 833個	66,500
S61	常呂	常呂町常呂漁港赤灯台より真方位 9° 9,400m	80m	3,512.9空 <sup>3</sup> m <sup>3</sup> 767個	55,380
S62	網走	常呂町常呂漁港赤灯台より真方位 8° 8,200m	80m	3,057.7空 <sup>3</sup> m <sup>3</sup> 2隻/277個	48,600
	オホーツク	常呂町常呂漁港赤灯台より真方位30° 8,000m	80m	5,776.5空 <sup>3</sup> m <sup>3</sup> 12隻/806個	93,400
	常呂	常呂町常呂漁港赤灯台より真方位15° 9,000m	80m	3,041.1空 <sup>3</sup> m <sup>3</sup> 664個	47,500
S63	オホーツク	常呂町常呂漁港赤灯台より真方位14° 9,000m	85m	5,610.0空 <sup>3</sup> m <sup>3</sup> ,ピラミット <sup>3</sup> 13基,円筒型733個	93,350
	斜里	斜里町知布泊漁港赤灯台より真方位340° 8,700m	80m	3,361.7空 <sup>3</sup> m <sup>3</sup> 円筒型734個	64,900
H元	オホーツク	常呂町常呂漁港赤灯台より真方位356° 30' 9,600m	82m	6,175.7空 <sup>3</sup> m <sup>3</sup> ,ピラミット <sup>3</sup> 16基,円筒型743個	105,760
	斜里	斜里町知布泊漁港赤灯台より真方位340° 9,700m	90m	4,131.2空 <sup>3</sup> m <sup>3</sup> 円筒型902個	84,357
H2	オホーツク	常呂町常呂漁港赤灯台より真方位353° 30' 8,400m	72m	5,539.1空 <sup>3</sup> m <sup>3</sup> ,ピラミット <sup>3</sup> 16基,円筒型604個	96,336
	斜里	斜里町知布泊漁港赤灯台より真方位346° 9,300m	87m	4,016.7空 <sup>3</sup> m <sup>3</sup> 円筒型887個	84,254

H3	斜里東部	斜里町知布泊漁港赤灯台より真方位 7° 11,100m	95m	3,247.2空m <sup>3</sup> 円筒型709個	71,379
	斜里西部	斜里町知布泊漁港赤灯台より真方位351° 10,000m	90m	3,288.4空m <sup>3</sup> 円筒型718個	73,336
	常呂	常呂町常呂漁港赤灯台より真方位 348° 10,000m	80m	2,953.8空m <sup>3</sup> 、タートルB型108基	60,225
H4	斜里	斜里町知布泊漁港赤灯台より真方位1° 12' 10,600m 及び3° 1,650m	95m	6,384.5空m <sup>3</sup> 、円筒型1,394個	159,547
H5	〃	斜里町知布泊漁港赤灯台より真方位340° 9,150m、9,450m	83m	6,537.4空m <sup>3</sup> 、円筒型268個、ピラミット8基	169,950
H5 補正	第3斜里	斜里町知布泊漁港赤灯台より真方位340° 10,300m、10,470m	95m	7,037.1空m <sup>3</sup> 、円筒型294個、ピラミット8基	131,307
H6	斜里	斜里町知布泊漁港赤灯台より真方位358° 10,600m、真方位359° 10,600m	95m	4,884.4空m <sup>3</sup> 、円筒型182個、ピラミット8基	169,950
H7	第2斜里	斜里町知布泊漁港赤灯台より真方位358° 10,600m、真方位359° 10,600m	87m	4,461.6空m <sup>3</sup> 、円筒型160個、ピラミット8基	111,096
H7 補正	斜里	斜里町知布泊漁港赤灯台より真方位355° 10,300m	95m	4,500.0空m <sup>3</sup> 、円筒型162個、ピラミット8基	106,976
H8	斜里	斜里町知布泊漁港赤灯台より真方位345° 10,250m	95m	4,500.0空m <sup>3</sup> 、円筒型162個、ピラミット8基	117,600
H9	網走東部	網走市網走港赤灯台より真方位84° 18,200m	70m	4,500.4空m <sup>3</sup> 、円筒型139個、ピラミット9基	108,581
H10	〃	網走市網走港北防波堤灯台より真方位83° 18,510m	75m	2,907.8空m <sup>3</sup> 、円筒型109個、ピラミット4基	78,540
H10 補正	第2網走	斜里町知布泊漁港赤灯台より真方位350° 10,820m	95m	6,999.0空m <sup>3</sup> 、円筒型269個、ピラミット9基	183,561
H10 補正	第3網走	網走市網走港北防波堤灯台より真方位84° 16,850m	70m	4,406.9空m <sup>3</sup> 、円筒型184個、ピラミット4基	122,325
H11	網走東部	網走市網走港北防波堤灯台より真方位82° 17,320m	77m	5,002.8空m <sup>3</sup> 、円筒型218個、ピラミット4基	139,720
H11 補正	第2網走東部	網走市網走港北防波堤灯台より真方位85° 17,330m	70m	4,637.6空m <sup>3</sup> 、円筒型191個、ピラミット4基	134,443
H12	網走東部	網走市網走港北防波堤灯台より真方位85° 17,330m	80m	6,982.4空m <sup>3</sup> 、円筒型321個、ピラミット4基	365,470
	網走東部 その2	網走市網走港北防波堤灯台より真方位82° 50'	75m	6,982.4空m <sup>3</sup> 、円筒型321個、ピラミット4基	

(3)－1 網走海域地区広域漁場(網走西部)魚礁設置事業 (単位:千円)

事業期間	平成13年度～平成15年度	漁場開発面積	54.0ha
対象水産生物	タラ・スケトウダラ・ホッケ・カレイ・タコ	事業箇所	網走市沖合 7,300m
事業内容	綱製高層魚礁 SR-35-6型 6基(23,682空m <sup>3</sup> )	事業費	404,000

(3)－2 網走海域地区広域漁場(能取沖合)魚礁設置事業 (単位:千円)

事業期間	平成17年度～平成22年度	漁場開発面積	15.7ha
対象水産生物	タラ・スケトウダラ・ホッケ・カレイ・タコ	事業箇所	網走市能取沖合 7,600m
事業内容		事業費	
綱製魚礁I-14MN-F 15基(12,480空m <sup>3</sup> )、3.0m型円筒型 900個(18,945空m <sup>3</sup> )		627,365	

(4)－1 雄武地区人工礁漁場造成事業 (単位:千円)

事業期間	昭和52年度～昭和55年度	漁場開発面積	1,638ha
対象水産生物	ケガニ・カレイ類・ホッケ	事業箇所	雄武町地先沖 18,000m
事業内容		事業費(調査費)	
円筒型 6,300個(28,854空m <sup>3</sup> )、タートルブロック 544個(13,436.8空m <sup>3</sup> )		608,688(9,980)	

(4)－2 湧別地区人工礁漁場造成事業 (単位:千円)

事業期間	昭和50年度～昭和60年度	漁場開発面積	483ha
対象水産生物	ケガニ・カレイ類・ホッケ	事業箇所	湧別町地先沖 18,000m
事業内容		事業費(調査費)	
ピラミット 90基(18,228空m <sup>3</sup> )、タートルブロック 1,200個(32,640空m <sup>3</sup> )		796,450(8,000)	

## (4) - 3 斜網地区人工礁漁場造成事業 (単位:千円)

事業期間	昭和60年度～平成5年度	漁場開発面積	340ha
対象水産生物	カレイ・タコ・カニ	事業箇所	小清水町字止別地先海域
事業内容		事業費(調査費)	
ピラミット 54基(9,358.2空 <sup>3</sup> )、円筒型 4,512個(20,664.96空 <sup>3</sup> )		639,734(8,000)	

## (5) 雄武・興部地区大規模増養殖場造成事業 (単位:千円)

事業期間	昭和56年度～昭和62年度	漁場開発面積	44ha
対象水産生物	エゾバフンウニ	事業箇所	雄武町雄武地先、興部町沙留地先
事業内容(雄武工区)		事業費(調査費)	
事業内容(興部工区)			
防水堤 18堤(六脚ブロック 697個)	防水堤 10堤(六脚ブロック 420個)	1,578,000	
藻場施設 12基(896個、11,757.1m <sup>3</sup> )	藻場施設 7基(333個、3,615.3m <sup>3</sup> )	(18,980)	
鋼管堤 7堤(21基)	鋼管堤 10堤(30基) 修復工事4堤		

## (6) 雄武・興部地区沿岸漁場適正利用促進事業 (単位:千円)

年度	地区名	事業内容	事業費
H3	雄武・興部地区	興部町字沙留地先 防水堤3堤(鋼管柵)10m×3基×2堤、10m×1基×1堤	60,000

## (7) - 1 サロマ湖地区地先型増殖場造成事業 (単位:千円)

事業期間	平成6年～平成8年度	漁場開発面積	214,740m <sup>2</sup>
対象水産生物	アサリ	事業箇所	常呂町・佐呂間町・湧別町地先
事業内容	人工干潟 214,740m <sup>2</sup>	事業費	593,737

## (7) - 2 沙留地区地先型増殖場造成事業 (単位:千円)

事業期間	平成7年度、平成8年度～平成9年度	漁場開発面積	12,960m <sup>2</sup>
対象水産生物	リシリコンブ	事業箇所	興部町字沙留地先
事業内容	防水堤設置 5堤 着定基質 12,960m <sup>2</sup>	事業費(調査費)	275,677(6,909)

## (7) - 3 沢木地区地先型増殖場造成事業 (単位:千円)

事業期間	平成8年度～平成9年度	漁場開発面積	20,345m <sup>2</sup>
対象水産生物	エゾバフンウニ	事業箇所	雄武町字沢木地先
事業内容	囲い礁 1セット 着定基質 20,345m <sup>2</sup>	事業費	286,765

## (7) - 4 元沢木地区地先型増殖場造成事業 (単位:千円)

事業期間	平成10年度～平成11年度	漁場開発面積	17,839m <sup>2</sup>
対象水産生物	エゾバフンウニ	事業箇所	雄武町字沢木地先
事業内容	囲い礁 1セット 着定基質 17,839m <sup>2</sup>	事業費	240,833

## (7) - 5 幌内地区地先型増殖場造成事業 (単位:千円)

事業期間	平成12年度	漁場開発面積	12,703m <sup>2</sup>
対象水産生物	エゾバフンウニ	事業箇所	雄武町字幌内地先
事業内容	囲い礁 1セット 着定基質 12,703m <sup>2</sup>	事業費	243,133

## (7) - 6 雄武地区地域水産物供給基盤(新雄武)増殖場造成事業 (単位:千円)

事業期間	平成13年度～平成14年度	漁場開発面積	12,097m <sup>2</sup>
対象水産生物	エゾバフンウニ	事業箇所	雄武町魚田地先
事業内容	囲い礁 1セット 着定基質 12,097m <sup>2</sup>	事業費	264,132

## (7) - 7 雄武地区地域水産物供給基盤(雄武中部)増殖場造成事業 (単位:千円)

事業期間	平成16年度～平成17年度	漁場開発面積	12,700m <sup>2</sup>
対象水産生物	エゾバフンウニ	事業箇所	雄武町雄武地先
事業内容	囲い礁 1セット 着定基質 12,700m <sup>2</sup>	事業費	309,470

## (7) - 8 雄武地区地域水産物供給基盤(雄武南部)増殖場造成事業 (単位:千円)

事業期間	平成18年度～平成21年度	漁場開発面積	7,972m <sup>2</sup>
対象水産生物	エゾバフンウニ	事業箇所	雄武町雄武地先
事業内容	囲い礁 1セット 着定基質 7,972m <sup>2</sup>	事業費	224,689

## (7)－9 雄武地区地域水産物供給基盤(雄武北中部)増殖場造成事業 (単位:千円)

事業期間	平成21年度～平成23年度	漁場開発面積	5,250㎡
対象水産生物	エゾパフンウニ	事業箇所	雄武町雄武地先
事業内容	囲い礁 1セット 着定基質 5,250㎡	事業費	139,032

## (7)－10 雄武幌内地区雄武幌内増殖場造成事業 (単位:千円)

事業期間	平成24年度～令和元年度	漁場開発面積	24,000㎡
対象水産生物	エゾパフンウニ	事業箇所	雄武町幌内及び元稲府地先
事業内容	囲い礁 1セット 着定基質 24,000㎡	事業費	483,822

## (8)－1 常呂地区広域型増殖場造成事業 (単位:千円)

事業期間	平成6年度～平成7年度	漁場開発面積	1,361,700㎡
対象水産生物	ミズダコ	事業箇所	常呂町地先
事業内容	産卵礁 1,590基	事業費	342,443

## (8)－2 網走西部地区広域型増殖場造成事業 (単位:千円)

事業期間	平成9年度～平成10年度	漁場開発面積	132,000㎡
対象水産生物	ミズダコ	事業箇所	網走市字能取地先
事業内容	産卵礁 1,320基	事業費	282,849

## (8)－3 斜里地区広域型増殖場造成事業 (単位:千円)

事業期間	平成10年度～平成11年度	漁場開発面積	123,000㎡
対象水産生物	ミズダコ	事業箇所	斜里町真鯉地先
事業内容	産卵礁 1,230基	事業費	274,665

## (8)－4 網走地区広域型増殖場造成事業 (単位:千円)

事業期間	平成11年度～平成12年度	漁場開発面積	129,000㎡
対象水産生物	ミズダコ	事業箇所	網走市港町地先海域
事業内容	産卵礁 1,230基	事業費	291,724

## (8)－5 知床地区広域型増殖場造成事業 (単位:千円)

事業期間	平成12年度～平成13年度	漁場開発面積	123,000㎡
対象水産生物	ミズダコ	事業箇所	斜里町日ノ出及び岩尾別地先海域
事業内容	産卵礁 1,230基	事業費	258,897

## (8)－6 斜里地区地域水産物供給基盤(知床止別)増殖場造成事業 (単位:千円)

事業期間	平成14年度	漁場開発面積	123,000㎡
対象水産生物	ミズダコ	事業箇所	斜里町止別地先
事業内容	産卵礁 1,230基	事業費	259,500

## (8)－7 網走海域地区広域漁場(能取)増殖場造成事業 (単位:千円)

事業期間	平成15年度～平成16年度	漁場開発面積	140,000㎡
対象水産生物	ミズダコ	事業箇所	網走市沖合
事業内容	産卵礁 1,400基	事業費	254,119

## (8)－8 オホーツク海地区湧別増殖場造成事業 (単位:千円)

事業期間	平成30年度～令和2年度	漁場開発面積	127.13ha
対象水産生物	ホタテガイ、マガレイ	事業箇所	湧別町沖合
事業内容	魚礁移設	事業費	543,187

## (9)－1 サロマ湖地区養殖場造成事業 (単位:千円)

調査期間	昭和46年度～昭和47年度	調査費	(46年) 14,000 (47年) 14,600
事業期間	昭和48年度～昭和57年度	全体事業費	実績 48年～57年 2,390,126
対象水産生物	ホタテガイ・カキ	事業箇所	常呂町ワッカ
事業内容			事業費
導流堤199.6m、水路護岸634.1m、消波堤200m、橋梁60m、護岸工ほか、サロマ湖第2湖口水路施設一式			2,390,126



## (9)ー2 コムケ湖地区養殖場造成事業 (単位:千円)

事業期間	昭和52年度～昭和62年度	漁場開発面積	48ha
対象水産生物	ギンザケ・シロザケ・カキ等	事業箇所	紋別市沼の上
事業内容			事業費(調査費)
水路護岸、導流堤、消波堤、取付道路、橋梁、湖内浚渫			2,666,874(19,979)

## (9)ー3 サロマ湖地区養殖場造成事業 (単位:千円)

事業期間	昭和60年度～平成元年度	漁場開発面積	730ha
対象水産生物	ホタテガイ	事業箇所	常呂町字ワッカ(サロマ湖原湖口部)
事業内容	工食用棧橋、工食用道路、防水導流堤	事業費	512,604

## (9)ー4 トウフツ地区養殖場造成事業 (単位:千円)

事業期間	平成7年～平成10年度	漁場開発面積	8.627ha
対象水産生物	カキ	事業箇所	常呂町字トウフツ
事業内容	土砂浚渫 145,861m <sup>3</sup>	事業費	727,934

## (9)ー5 雄武幌内地区コムケ湖養殖場補修事業 (単位:千円)

事業期間	平成29年度～令和3年度	漁場開発面積	380ha
対象水産生物	カキ、ホクカイエビ、クロソイ、クロガシラガレイ	事業箇所	紋別市沼の上
事業内容	導流堤補修 105.6m、水路護岸補修 178.0m	計画事業費	1,310,000
事業費	H29～R3:827,511		

## (10) 小規模漁場保全事業(補助事業) (単位:千円)

年度	事業主体	事業箇所	事業内容	総事業費	内国費	工事費
H3	湧別町	サロマ湖	枯アマモ除去 31.612m <sup>2</sup>	62,700	31,350	59,500

## (11) 大規模漁場保全事業(補助事業) (単位:千円)

事業主体	斜里町	全体事業費(実績)	369,150
事業期間	平成3年～平成5年度	事業費	駆除5,789ha、造成3,834ha
対象水産生物	ホタテガイ	事業箇所	斜里町地先海域
事業内容		総事業費	内国費
海底堆積物(ヒトデ他)等の除去及び海底耕うん		369,150	184,575
			工事費
			354,371.5

## (12) ニツ岩地区幼稚仔保育場造成事業 (単位:千円)

事業期間	昭和54年度～昭和55年度	漁場開発面積	10ha
対象水産生物	エゾパフンウニ	事業箇所	網走市ニツ岩地先
事業内容	石詰め方格礁設置 掘削溝 10本 総延長 1,750m	事業費(調査費)	249,940(10,000)

## (13) 第2サロマ湖地区沿岸漁場適正利用促進事業 (単位:千円)

事業期間	平成8年度～平成13年度	事業面積	防水柵 700m <sup>2</sup> 、防水柵係留部 6基
対象水産生物	ホタテガイ・カキ	事業箇所	常呂町字栄浦地先
事業内容	防水柵 130m×5スパン 防水柵係留部 6基	事業費	897,161
平成13年度は水産基盤整備事業 サロマ湖地区地域水産物供給基盤(第2サロマ湖口)養殖場造成事業として実施			

## (14) サロマ湖地区沿岸漁場施設補修事業 (単位:千円)

事業期間	平成4年度～平成6年度	事業面積	10,058m <sup>2</sup>
対象水産生物	ホタテガイ	事業箇所	常呂町字栄浦(第2湖口)
事業内容	床止工(水路部及び湖内側)	事業費	315,265

## (15) サロマ湖地区地域水産物供給基盤(第2サロマ湖(補修))整備事業 (単位:千円)

事業期間	平成17年度～平成18年度	事業面積	防水柵係留部(補修)6基
対象水産生物	ホタテガイ・カキ	事業箇所	北見市常呂町字栄浦(第2湖口)
事業内容	防水柵係留部 6基補修	事業費	204,335

## (16) 第2サロマ湖地区地域水産物供給基盤機能保全事業(アイスブーム機能保全工事) (単位:千円)

事業期間	平成23年度～令和2年度	事業面積	防水柵 5スパン
対象水産生物	ホタテガイ・カキ	事業箇所	北見市常呂町字栄浦(第2湖口)
事業内容	防水柵(アイスブーム)の点検及び積巻交換等	事業費	98,811

## (17) 網走地区水産物供給基盤機能保全事業(防水堤機能保全工事) (単位:千円)

事業期間	令和3年度～令和12年度	事業面積	係留部6基、防水柵5スパン
対象水産生物	ホタテガイ・カキ	事業箇所	北見市常呂町字栄浦(第2湖口)
事業内容	係留部補修改良、防水柵交換、点検及び補修等	計画事業費	1,169,000
事業費	R3:28,798		

## 2 災害復旧事業

(単位:千円)

年度	被災年度	事業実施施設名	事業内容	事業費
S62	S61	コムケ湖地区養殖場	導流堤消波工(18.5m)、消波堤(112m)	86,760
S63	S61	"	消波堤(112m)合掌ブロック4t型 45個製作 162個設置	11,700
	S62	"	導流堤消波工(124.7m)、水路護岸(23.6m)、消波堤(44.1m)	85,350
H元	S61	"	消波堤三脚ブロックA4t型	30,083
	S63	"	水路護岸(15.0m)	2,498
H2	H2	"	導流堤消波工(98.3m)、消波堤(51.3m)	78,047
	H2	"	水路護岸	1,674
H3	H3	"	水路護岸(8.35m)	16,000
		"	消波堤(49.3m)シェークブロック4t型 299個製作・設置	25,750
		"	消波堤(90m)、方塊ブロック0.5t型11個製作・設置、合掌ブロック4t型 73個製作・設置、導流堤A(90m)、シェークブロック4t型71個製作・設置、左岸水路護岸(10.3m)、堤体工(90m)、合掌ブロック4t型 207個製作・設置	37,000

## 3 水産業振興構造改善事業

(単位:千円)

年度	事業種目	事業主体	内容	事業費
H18	水産物供給施設塔整備事業	佐呂間漁協	素産廃棄物等処理施設:排水処理、鉄骨造 126.57㎡ 排水処理能力 400㎡/日	84,788
H19	漁業生産基盤等整備事業	雄武漁協	ホタテ中間育成施設127台 コンクリートブロック24t型 144個	158,393
	生産物供給施設等整備事業	紋別漁協	排水処理施設:鉄筋コンクリート2階建 342.97㎡ 処理能力 700㎡/日	238,434
H20	漁業生産基盤等整備事業	雄武漁協	漁場耕耘、有害生物駆除 16,250千㎡	54,968
	漁業生産基盤等整備事業	沙留漁協	漁場耕耘、有害生物駆除 8,060.3千㎡	35,721
	漁業生産基盤等整備事業	紋別漁協	漁場耕耘、有害生物駆除 18,063千㎡	60,375
	水産物供給施設等整備事業	紋別漁協	荷捌施設:鉄筋コンクリート造一部2階建 1,061㎡ 荷捌室540.1㎡、海水供給施設 36t/h フォークリフト 5台	380,961
H21	漁業生産基盤等整備事業	雄武漁協	漁場耕耘、有害生物駆除 20,500千㎡	62,664
	漁業生産基盤等整備事業	沙留漁協	漁場耕耘、有害生物駆除 8,060.3千㎡	33,852
	漁業生産基盤等整備事業	佐呂間漁協	漁業用作業保管施設:鉄骨造平屋3棟 950.6㎡	290,031
	漁業生産基盤等整備事業	常呂漁協	漁業用作業保管施設鉄骨造平屋1棟 203.7㎡	62,160
	漁業生産基盤等整備事業	サロマ湖養殖漁協	水質観測装置、流向流速計、風向風速計一式	15,750
	水産物供給施設等整備事業	網走漁協	製氷施設:鉄骨造平屋建 36.85㎡ 製氷能力 20t/日	75,075

H21	水産物供給施設等整備事業	常呂漁協	排水処理施設:鉄筋コンクリート2階建 913.41 処理能力 700t/日	410,550
H22	漁業収益力強化事業	雄武漁協	鉄筋コンクリート造一部2階建 3棟 1,551.5㎡	303,207
	漁業収益力強化事業	雄武漁協	漁場耕耘、有害生物駆除 21,000千㎡	63,924
	水産物流通機能強化事業	紋別漁協	トンネルフリーザー一式 1,000kg/h	232,781
H23	産地水産業強化支援事業	雄武漁協	漁場耕耘、整地 2,190ha	76,797
	産地水産業強化支援事業	常呂漁協	ホタテエキス精製施設 鉄骨造、平屋建て 336㎡	315,000
H27	水産物流通機能強化事業	紋別漁協	実施設計 H26補正繰越	17,604
	水産物流通機能強化事業	紋別漁協	製氷・貯氷施設 製氷能力70t/日 鉄骨造2階建て 2,151.55㎡	1,063,151
H29	水産業競争力強化緊急施設整備事業	湧別漁協	製氷・貯氷施設 製氷能力20t/日、貯氷能力50t 鉄骨造2階建て 397.35㎡	408,132
H30	漁業共同利用施設整備事業	沙留漁協	鮮度保持施設 鉄骨造2階建 1,140.68㎡	1,199,073
H30	水産業競争力強化緊急施設整備事業	雄武町	貯氷施設 鉄骨造 379.91㎡	335,591
R1	漁業共同利用施設整備事業	雄武漁協	荷捌き施設 鉄骨造 565.00㎡	257,235
R2	水産業競争力強化緊急施設整備事業	斜里第一漁協	畜養施設 鉄骨造2階建 386.65㎡ (令和元年度本省繰越)	164,230
R3	水産業競争力強化緊急施設整備事業	佐呂間漁協	加工処理施設(乾貝柱保管庫) 鉄骨造平屋建 635.74㎡(令和2年度明許繰越)	311,685

## 4 漁業集落環境整備事業

(単位:千円)

年度	事業主体		事業種目	実施内容	事業費
S63~ H3	常呂町		集落道、飲雑用水施設、緑地広場施設 排水管路及び終末処理施設監視委託	測量試験、用地補償工事一式、工 事一式、施行監理委託	779,584
H5~ H9	湧別町		集落道、集落排水施設、緑地広場施設	測量試験、証明施設、管路工・排水施 設一式、歩道整備、緑地整備(広場・ 植栽・休憩所・便所・運動施設)一式	882,800
H11~ H12	佐呂間町		集落道、集落排水施設、終末処理場	測量試験、排水管路工、終末処理 場、集落道	530,000
H13	佐呂間町	浜佐呂間	集落排水施設、終末処理場	排水管路工、用地整備電気工	230,000
		富富士	集落排水施設、防災安全施設	測量試験、防犯灯設置	40,000
		若里	防災安全施設、集落排水施設、集落道	測量試験、防犯灯設置	42,000
H14	佐呂間町	浜佐呂間	集落排水施設	排水管路工	100,000
		富富士	集落排水施設	排水管路工	80,000
		若里	集落排水施設	排水管路工、測量試験	80,000
H15	佐呂間町	浜佐呂間	集落排水施設	排水管路工	114,031
		富富士	集落排水施設	排水管路工	61,015
		若里	集落排水施設	排水管路工	85,477
H16	佐呂間	富富士	集落排水施設	排水管路工	147,000
		若里	集落排水施設	排水管路工	109,000
H17	北見 (常呂町)	栄浦	集落排水施設	終末処理場改修(電気・機械更新)	80,000
	佐呂間	富富士	集落排水施設	排水管路工	73,500
H18	北見 (常呂町)	栄浦	集落排水施設	終末処理場機器更新工事、施工管 理委託	46,100
R元	北見 (常呂町)	栄浦	集落排水施設	測量試験	6,380
R2	北見 (常呂町)	栄浦	集落排水施設	測量試験	4,070
	湧別	登栄床	集落排水施設	測量試験	19,580
	佐呂間	浜佐呂間	集落排水施設	測量試験	7,865
		富富士	集落排水施設	測量試験	5,280
		若里	集落排水施設	測量試験	3,960
R3	北見 (常呂町)	栄浦	集落排水施設	測量試験、機器更新工事	9,057

## 5 産地水産業強化支援事業

(単位:千円)

年度	事業主体	事業種目	事業内容	事業費
H25 ~H27	ウトロ漁協	水産鮮度保持施設	貯氷庫:600t	273,845
H25 ~H27	ウトロ漁協	水産物流通荷さばき施設	荷捌施設:鉄筋コンクリート造 1,142.7㎡ 選別台・鮮度保持タンク・フォークリフト	394,124
H25~ H27	斜里第一漁協	水産物流通荷さばき施設	荷捌施設:鉄筋コンクリート造 276.0㎡ 選別台・鮮度保持タンク・フォークリフト 温水洗浄機	146,579
H26	常呂漁協	漁業用作業保管施設	漁業用作業保管施設 鉄骨造平屋建 466.56㎡	57,350
H26	佐呂間漁協	排水処理施設	排水処理施設 鉄骨コンクリート造 620.73㎡	425,850
H26 ~H27	常呂漁協	海業支援施設	水産物直販施設、展示施設 木造平屋建 186.32㎡	54,170
H25~ H27	湧別漁協	漁業用作業保管施設	漁業用作業保管施設: 鉄骨造平屋建(一部2階) 1,668.63㎡ ホイルローダー、フォークリフト	357,400
R元	湧別漁協	非常用電源施設	非常用電源施設 発電機 2基、上屋 2基	16,588

(注)ハード事業のみ掲載。

## 6 漁港漁村活性化対策事業

(単価:千円)

年度	事業主体	事業種目	実施内容	事業費
H10 11明許	佐呂間町	漁港美化促進施設	トイレ1棟、ゴミステーション1ヶ所	25,000
H11	網走市	放置艇収容施設	ボートヤード、駐車場、道路	76,000
H13	北海道	漁港環境改善推進施設	航路除砂 3,000㎡(沙留漁港)	39,050
H14	湧別町	美化・利用整序促進施設	トイレ1棟	21,253
H15	網走市	漁港環境改善推進施設	荷揚用クレーン16基	39,318

## 7 新漁村コミュニティ基盤整備事業

(単価:千円)

年度	事業主体	事業種目	実施内容	事業費
H15	湧別町	交流基盤施設	休憩展望室・アーケード 一式	69,013

## 8 船揚場整備事業

(単価:千円)

年度	事業主体	事業実施場所	事業量	事業費
H元	湧別漁協	湧別町字志撫子地先	船揚場全面浚渫 A=2,585㎡ V=2,800㎡	8,013
H2	常呂漁協	佐呂間町字富富士177番地地先	船揚場一式、波除堤一式	14,986
H4	常呂町	常呂町字栄浦	物揚場改修 L=74.23m 普通矢板方式	23,535
H5	"	"	物揚場 L=88.21m 普通矢板方式	55,105
H7	佐呂間町	佐呂間町字若里	波除堤 L31.10m W=10.40m A=323.44㎡	20,025
	"	"	波除堤 コンクリート舗装 L=29.70m W=9.00m A=141.70㎡	4,532
	湧別町	湧別町字志撫子地先	波除堤 L20.00m W=6.00m A=141.70㎡	32,960
H11	常呂町	常呂町字栄浦地先	波除堤改良 L=40.00m W=6.50m	97,960
H12	"	"	斜路工 217.5㎡、大型籠設置 24.0㎡	37,989
H13	"	"	物揚場(L=90.00m W=20.00m)	28,277
H14	"	"	物揚場(L=90.00m W20.00m)	39,400
	網走漁協	網走市港町	漁船上架台車一式	27,300
H15	常呂町	常呂町字栄浦地先	物揚場(L=90.00m W20.00m)	18,800
H16	湧別町	湧別町字登栄床(中番屋地区)	波除堤(本土工 L=90.00 W20.00)	17,850
H17	湧別町	湧別町字登栄床(中番屋地区)	波除堤:増設(本土工 L=50.20m W15.00m)	64,050

## 《第10 水産金融対策事業》

### 1 制度資金融資実績(令和1年度～令和3年度)

(単位:千円)

区 分		年度		H31・R1		R2		R3	
		資金名	項目	件数	金額	件数	金額	件数	金額
漁業関係	設備資金	漁業近代化資金	個人施設	89	519,110	63	304,250	76	369,680
			共同利用施設	8	1,526,000	9	1,968,000	5	1,317,900
	運転資金	漁業振興資金	43	440,000	68	579,300	100	569,100	
水産加工関係	運転資金	水産加工振興資金	10	410,000	8	380,000	7	260,000	

※資料:水産課

### 2 令和3年度 漁業近代化資金承認状況

(単位:千円)

資金種類 融資機関 (漁協)	1		2		3		4		5		7		個人施設計		共同利用施設		合計	
	件数	金額	件数	金額	件数	金額	件数	金額	件数	金額	件数	金額	件数	金額	件数	金額	件数	金額
ウト口													0	0			0	0
斜里第一	1	11,000											1	11,000			1	11,000
網走							4	14,070					4	14,070			4	14,070
常呂	6	54,800	1	1,900	6	28,300	1	4,600					14	89,600			14	89,600
佐呂間					1	6,000							1	6,000	1	60,000	2	66,000
湧別	4	13,500	2	4,700	15	60,440							21	78,640			21	78,640
紋別													0	0	1	237,900	1	237,900
沙留													0	0	1	600,000	1	600,000
雄武	7	32,000	6	37,640	12	50,430							25	120,070	1	400,000	26	520,070
西網走	4	16,600	3	26,500	1	3,300	2	3,900					10	50,300	1	20,000	11	70,300
合計	22	127,900	12	70,740	35	148,470	7	22,570	0	0	0	0	76	369,680	5	1,317,900	81	1,687,580

※資料:水産課

# 《第11 名簿》

## 1 オホーツク管内漁業士会名簿

(令和4年12月31日現在)

区分	役職	認定年度	所属漁協	氏名	備考
指導漁業士 (11名)	副会長	H10	斜里第一	すぎむら まさよし 杉村 政由	
	会長	H20	佐呂間	すみよし としふみ 住吉 俊文	
		H25	沙 留	さかもと みちのり 坂本 亨憲	
		H26	紋 別	おおさわ まこと 大澤 真人	
		H27	湧 別	さいとう まさゆき 斉藤 昌之	
		H27	雄 武	よつじ ゆうじ 四辻 裕二	
		H29	常 呂	おおかわ たけし 大川 健志	
	副会長	H30	紋 別	まつい まさつぐ 松井 雅嗣	
		R1	ウト口	ふにゆう みのもる 舟生 稔	
		R1	西網走	やなぎだ こういち 柳田 広一	
	監事	R2	網 走	わたなべ きみあき 渡辺 公晶	
青年漁業士 (10名)	監事	H20	佐呂間	ふなき けいすけ 船木 桂輔	
		H25	沙 留	さの よしあき 佐野 嘉昭	
		H27	斜里第一	かとう まさふみ 加藤 将史	
		H29	常 呂	ほりまい たくや 堀米 拓也	
		H30	紋 別	まつい けんすけ 松井 謙典	
		H30	雄 武	かたがわ まさひろ 片川 真博	
		R1	ウト口	ふかやま のりひこ 深山 紀彦	
		R2	網 走	きど たかひろ 城戸 貴裕	
		R2	湧 別	ほんま まさと 本間 雅人	
		R2	湧 別	ふなはし たくま 船橋 卓真	

## 2 第22期網走海区漁業調整委員会委員名簿

【令和4年12月31日 現在】

職名	氏名	区分	委員歴		主な役職
会長	よこうち たけひさ 横内 武久	漁業者	H12.8.8～	6 期目	(前) 沙留漁協組合長
副会長	たかくわ やすふみ 高桑 康文	学識	H16.8.8～	5 期目	常呂漁協組合長
副会長	しんや てつや 新谷 哲也	漁業者	H30.6.6～	2 期目	網走漁協組合長
委員	かわぐち かずよし 川口 和良	漁業者	H31.4.1～	2 期目	常呂漁協理事
委員	ますき ひでき 鈴木 英樹	一般	R1.12.16～	2 期目	紋別市副市長
委員	かたがわ りゅういち 片川 隆市	学識	H17.7.4～	5 期目	雄武漁協組合長
委員	いいだ ひろあき 飯田 弘明	漁業者	H28.8.8～	2 期目	紋別漁協組合長
委員	げんかく ふみお 元角 文雄	漁業者	R1.12.16～	2 期目	網走漁協副組合長
委員	いしづか おさむ 石塚 治	学識	H25.8.21～	3 期目	北見管内さけ・ます増協専務
委員	ばば こういち 馬場 浩一	漁業者	R2.4.2～	2 期目	斜里第一漁協組合長
委員	いしもと たけお 石本 武男	漁業者	H22.3.2～	4 期目	(前) 湧別漁協組合長
委員	あべ よしてる 阿部 與志輝	学識	H24.8.8～	3 期目	佐呂間漁協組合長
委員	おおさわ まこと 大澤 真人	漁業者	R3.4.1～	1 期目	紋別漁協理事
委員	ふかやま かずひこ 深山 和彦	漁業者	H24.8.8～	3 期目	ウトロ漁協組合長

【任期：令和3年(2021年)4月1日～令和7年(2025年)3月31日】



令和4年版

## オホーツクの水産

令和5年（2023年）2月発行

オホーツク総合振興局産業振興部水産課 編

北海道オホーツク総合振興局 発行

〒093-8585 北海道網走市北7条西3丁目  
電話 (0152) 41-0654番