９月１日から１０月３１日までの２ヶ月間は

秋さけ密漁防止強調月間です!!

１　河川内でサケ・マスを捕ることは一切禁止されています！
２　下表の河川の河口付近では、サケ・マスの採捕は禁止されています!
３　「ひっかけ釣り」は禁止されています！

注)『ひっかけ釣り』とは、釣竿を「しゃくる」など、道具を能動的に動かして、釣り針やかぎなどに魚を引っ掛けて釣る行為を指します。

〇規制箇所一覧

河川名	採捕禁止区域		漁業調整規則による採捕禁止期間	海区委員会指示による採捕禁止期間
	河口両岸（メートル）	沖合（メートル）		
イワウベツ川	（1000）	1000	6／1～12／10	—
ホロベツ川	（100）	100	—	8／1～12／10
ペレケ川	※別図1を参照願います。		—	8／1～10／31
オンネベツ川	（500）	500	5／1～ 8／31	9／1～10／31
糠真布川	（100）	100	—	8／1～12／10
奥藥別川	（500）	500	5／1～12／10	—
斜里川	（1000）	1000	5／1～12／10	—
止別川	（1000）	1000	5／1～12／10	—
濤沸湖（浦士別川）	（100）	100	—	8／1～12／10
藻琴川	（1000）	1000	6／1～ 8／31	9／1～12／10
網走川	※別図2を参照願います。		6／1～12／10	—
常呂川	（1000）	1000	6／1～12／10	—
湧別川	（1000）	1000	6／1～12／10	—
渚滑川	（1000）	1000	5／1～12／10	—
興部川	（500）	500	5／1～12／10	—
幌内川	（1000）	1500	6／1～12／10	

河口両岸距離の（　）の数値はおおよその目安です。

※禁止区域概念図

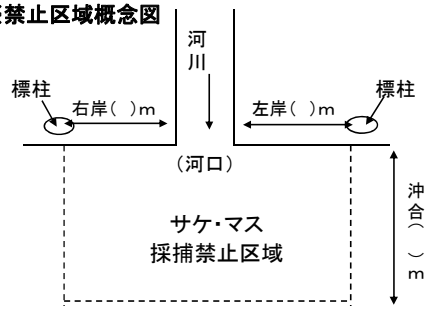

※別図1　ペレケ川　禁止区域図

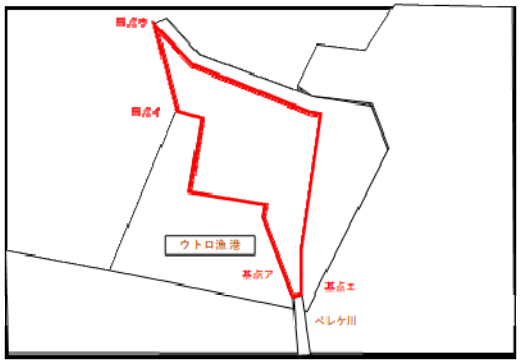

基点ア　河口左岸
基点イ　ウトロ漁港　護岸南西側基部
基点ウ　ウトロ漁港　西防波先端南西側基部
基点エ　河口右岸

※別図2　網走川　禁止区域図

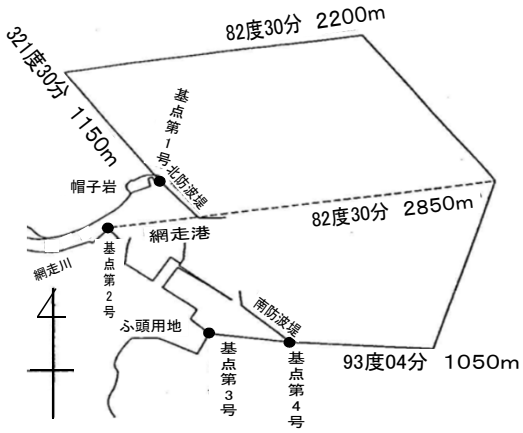

基点第1号　網走港北防波堤基部
基点第2号　網走港河口突堤灯台
基点第3号　網走港第3ふ頭2号岸壁と第4ふ頭1号岸壁との交点
基点第4号　網走港南防波堤東側屈折点

＜問い合わせ先＞
網走市北7条西3丁目
オホーツク総合振興局産業振興部水産課
TEL:0152－41－0656