

網走・北見・紋別地方

農業気象情報

令和5年7月後半

網走地方気象台
令和5年8月2日

【7月16日から31日までの気象概況】

事項	概況
天気	この期間、前半は気圧の谷の中、曇りで雨の降った日が多かったが、後半は高気圧の張り出しの中で晴れた日が多かった。

【旬・月の要素別年差（比）】

要素	年差（比）	
気温	中旬	宇登呂、斜里、小清水で平年より高かった他は、平年並であった。
	下旬	平年よりかなり高かった。
	月	平年よりかなり高かった。
降水量	中旬	興部、紋別、紋別小向、上藻別、常呂、網走、仁頃山、北見、境野で平年並だった他は、平年より多いか、かなり多かった。
	下旬	興部、西興部、紋別、白滝、留辺蘂、境野、置戸常元、網走、女満別、美幌、山園、宇登呂で平年並だった他は、平年より少なかった。
	月	美幌、津別、山園で平年よりかなり多く、佐呂間、女満別、東藻琴、津別二又、小清水、斜里、宇登呂で平年より多かった他は、平年並か少なかった。
日照時間	中旬	平年より少ないか、かなり少なかった。
	下旬	雄武、網走で平年よりかなり多く、白滝で平年並だった他は、平年より多かった。
	月	境野で平年より多く、白滝、斜里で平年より少なかった他は、平年並だった。

【日々の概況 後半】

日付	気象的要因	天気
16日	低気圧を含む気圧の谷の中、曇りで時々雨が降った。	曇時々雨
17日	気圧の谷の中、曇りで時々雨が降った。	曇時々雨
18日	気圧の谷の中、曇りで、所により雨が降った。	曇時々雨
19日	気圧の谷の中、曇り時々晴れで、所により雨が降った。	雨時々曇後晴
20日	気圧の谷が通過し、次第に高気圧に覆われ、曇りのち晴れた。	曇一時雨後晴、霧を伴う
21日	高気圧の張り出しの中、大気の状態が不安定となり、晴れで、所により雨が降った。	晴
22日	高気圧の張り出しの中、晴れで時々曇った。	晴
23日	高気圧の張り出しの中、晴れで時々曇った。	晴時々曇
24日	気圧の谷の中、雨で時々曇った。	曇時々雨
25日	低気圧を含む気圧の谷が通過し、次第に高気圧が張り出し、曇り時々雨で、のち晴れた。	曇時々雨一時晴、雷を伴う

日付	気 象 的 要 因	天 気
26日	高気圧の張り出しの中、大気の状態が不安定となり、晴れで、所により雨が降った。	晴
27日	高気圧の張り出しの中、大気の状態が不安定となり、晴れ時々曇りで、所により雨が降った。	晴後一時曇
28日	高気圧の張り出しの中、晴れた。	晴
29日	高気圧の張り出しの中、大気の状態が不安定となり、晴れ時々曇りで、所により雨が降った。	曇時々晴一時雨
30日	気圧の谷の中、曇り時々晴れで、一時雨が降った。	曇時々雨、雷を伴う
31日	気圧の谷が通過し、曇り時々雨が降った。	曇時々雨

※ 天気は、網走の日中（06時～18時）の天気概況。

【 旬・月の気象官署・特別地域気象観測所の統計値 】

・ 7月中旬

	気 温 (°C)				降 水 量 (mm)				日 照 時 間 (h)			
	旬平均	平年値	平年差	階 級	旬合計	平年値	平年比	階 級	旬合計	平年値	平年比	階 級
網 走	17.7	17.1	+0.6	平年並	24.0	30.8	78%	平年並	17.8	49.3	36%	かなり少ない
雄 武	16.8	16.2	+0.6	平年並	62.5	35.0	179%	多い	4.9	42.4	12%	かなり少ない
紋 別	17.3	16.7	+0.6	平年並	37.5	38.9	96%	平年並	6.6	45.1	15%	かなり少ない

・ 7月下旬

	気 温 (°C)				降 水 量 (mm)				日 照 時 間 (h)			
	旬平均	平年値	平年差	階 級	旬合計	平年値	平年比	階 級	旬合計	平年値	平年比	階 級
網 走	24.6	19.2	+5.4	かなり高い	18.0	33.4	54	平年並	90.8	61.7	147	かなり多い
雄 武	24.2	18.2	+6.0	かなり高い	20.0	48.7	41	少ない	80.9	45.8	177	かなり多い
紋 別	24.6	18.7	+5.9	かなり高い	25.5	45.1	57	平年並	83.0	49.7	167	多い

・ 7月

	気 温 (°C)				降 水 量 (mm)				日 照 時 間 (h)			
	月平均	平年値	平年差	階 級	月合計	平年値	平年比	階 級	月合計	平年値	平年比	階 級
網 走	20.2	17.6	+2.6	かなり高い	82.5	85.8	96	平年並	168.2	167.6	100	平年並
雄 武	19.5	16.5	+3.0	かなり高い	117.0	115.1	102	平年並	139.5	132.5	105	平年並
紋 別	20.0	17.1	+2.9	かなり高い	119.5	108.6	110	平年並	148.8	143.2	104	平年並

(注1) 観測値は後日一部訂正されることがあります。

(注2) 統計値の階級は「高い(多い)」、「平年並」、「低い(少ない)」の3段階で表示します。各階級の幅は、平年値の作成期間(1991年～2020年の30年間)における各階級の出現率が1:1となるように決めてあります。なお、高い(多い)方から上位10%に該当する場合は「かなり高い(多い)」、低い(少ない)方から下位10%に該当する場合は「かなり低い(少ない)」で表しています。

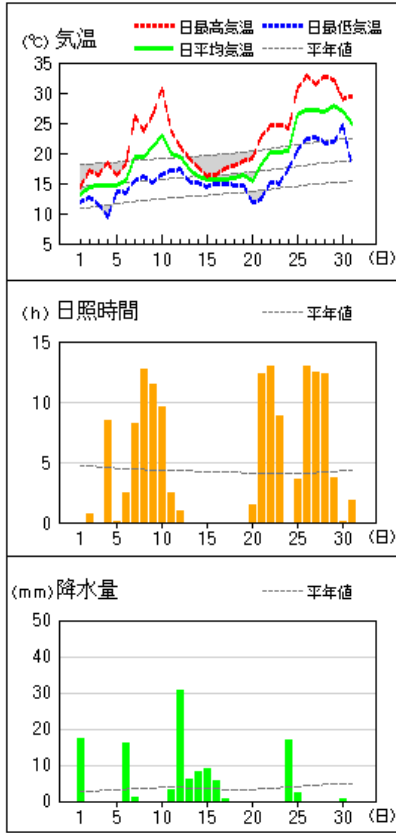
【 極 値 更 新 】 (気象官署・地域気象観測所で7月としての第1位を更新した記録)

項 目	地 点 名
月降水量の多い方から(mm)	美幌 272.5、山園 219.5
日降水量(mm)	美幌 121.0(13日)
日最大1時間降水量(mm)	紋別小向 33.0(9日)、美幌 93.0(13日)
日最大10分間降水量(mm)	紋別 15.5(9日)、紋別小向 13.5(9日)、 湧別 13.5(12日)、上藻別 15.0(11日)、 丸瀬布 15.0(11日)、女満別 10.0(31日)、 留辺蘂 15.5(26日)、美幌 26.5(13日)
日最低気温の高い方から(°C)	興部 23.4(30日)、紋別小向 24.1(30日) 滝上 23.7(30日)、遠軽 23.0(30日) 白滝 22.7(30日)、女満別 23.2(30日) 小清水 23.0(30日)
日最大瞬間風速(m/s)・ 風向(16方位)	紋別 26.1 南(9日)、留辺蘂 18.5 南南西(11日)
日最大風速(m/s)・風向(16方位)	留辺蘂 12.3 南東(11日)

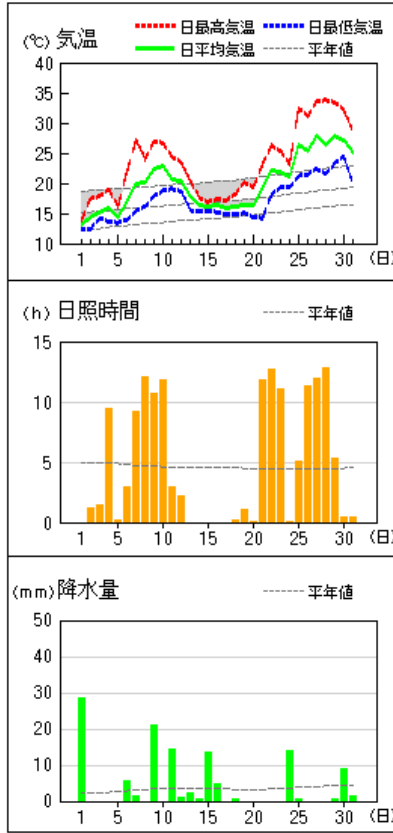
2023年7月 アメダス気象経過図（紋別地方）

アメダス 気象経過図：2023年07月01日-2023年07月31日

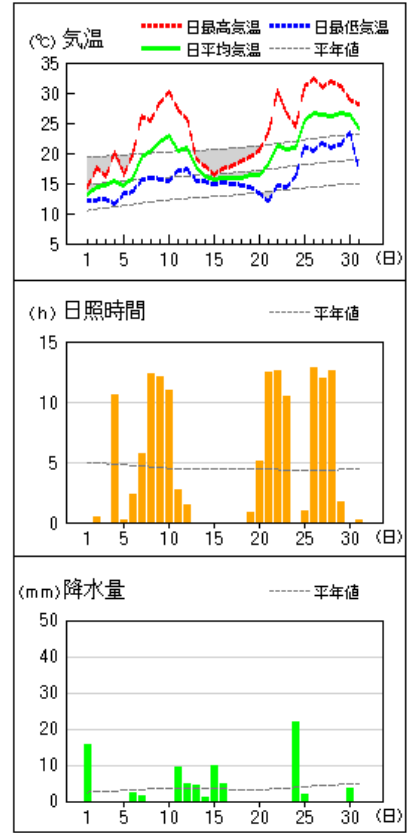
雄武



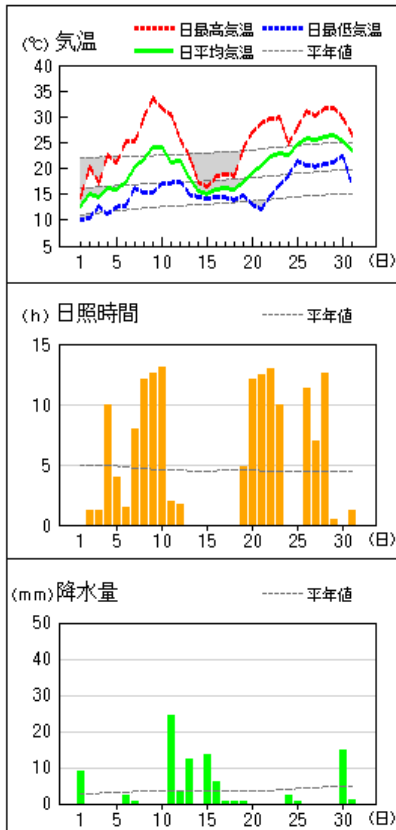
紋別



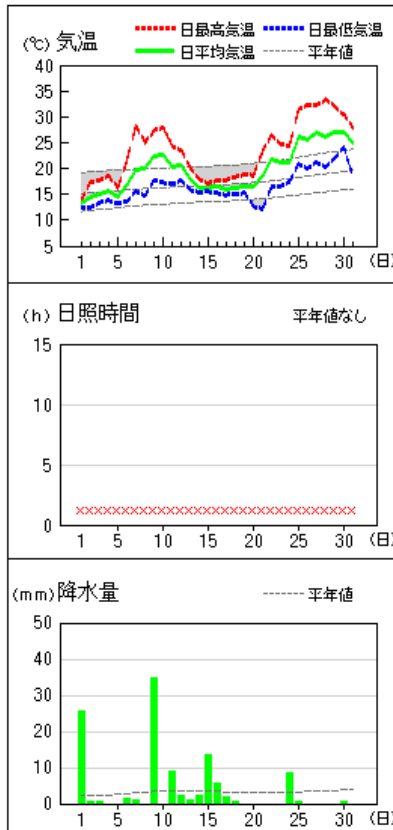
興部



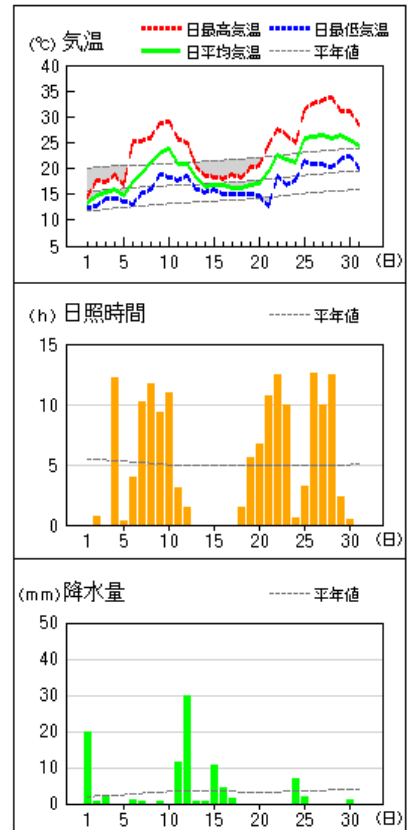
西興部



紋別小向



湧別

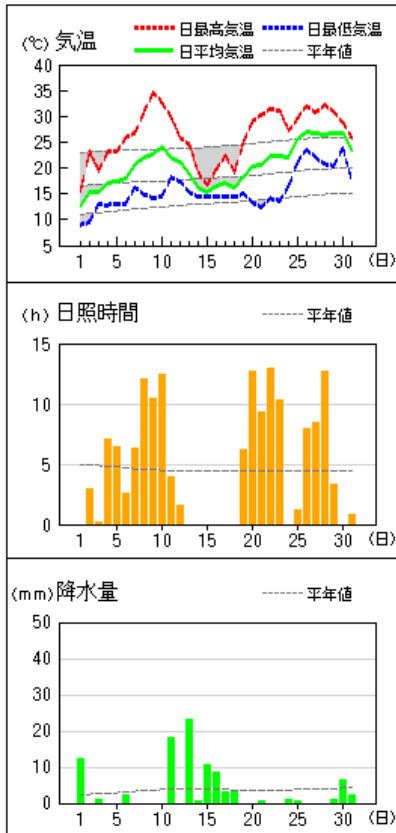


※ 紋別小向では、日照時間の観測を行なっていません。

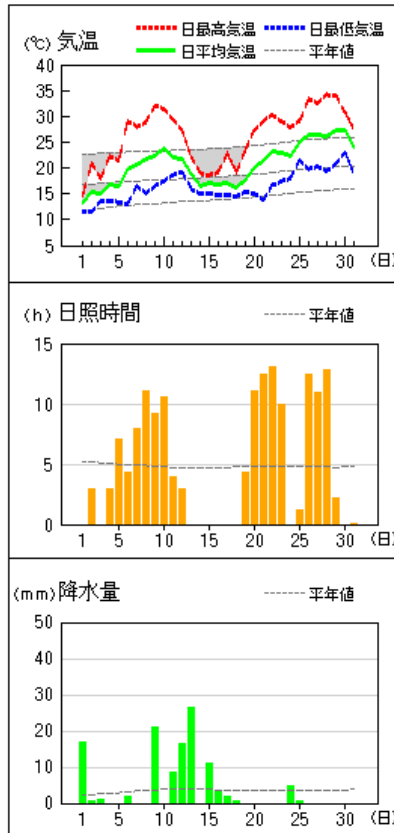
2023年7月 アメダス気象経過図（紋別地方）

アメダス 気象経過図：2023年07月01日-2023年07月31日

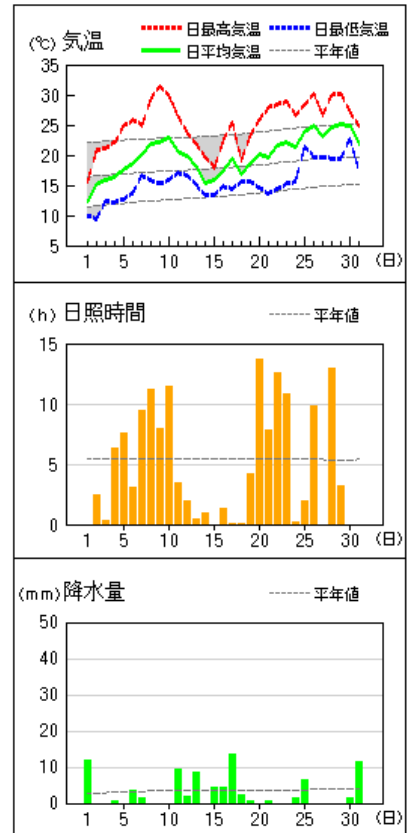
滝上



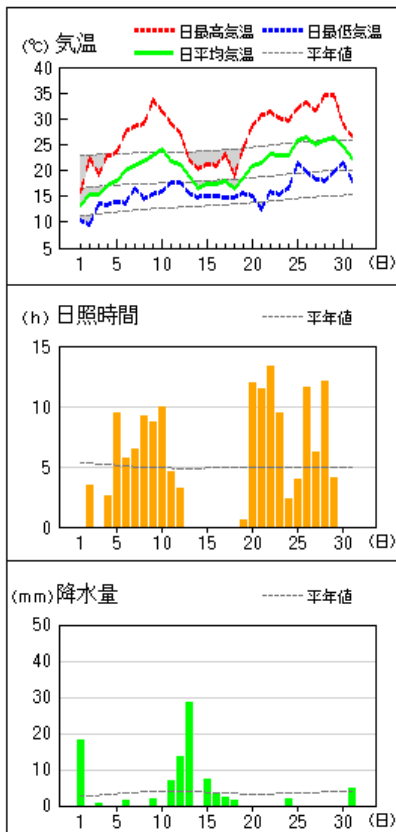
遠軽



白滝



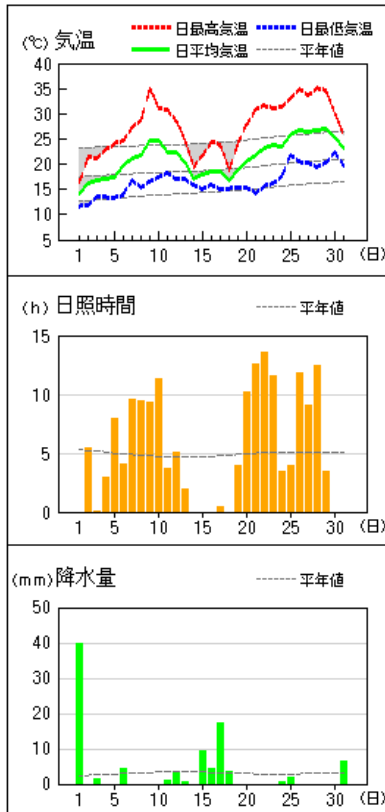
生田原



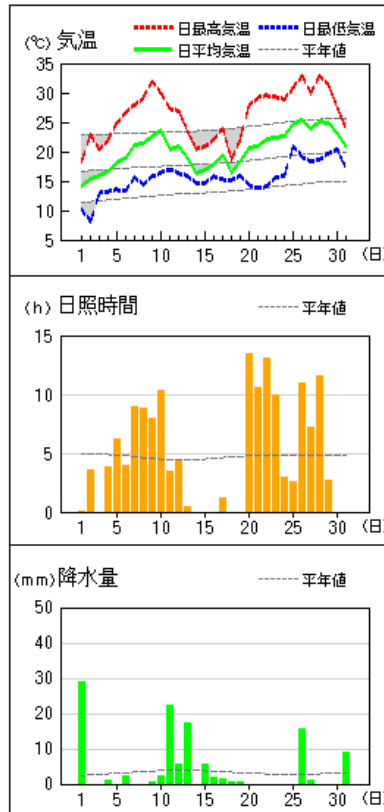
2023年7月 アメダス気象経過図（北見地方）

アメダス 気象経過図：2023年07月01日-2023年07月31日

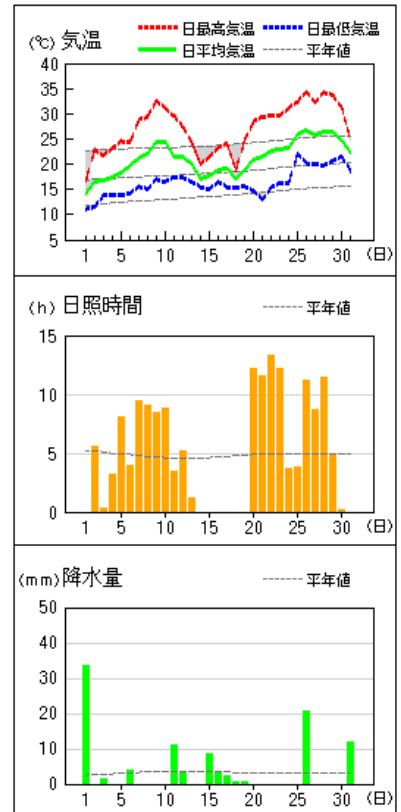
北見



留辺蘂



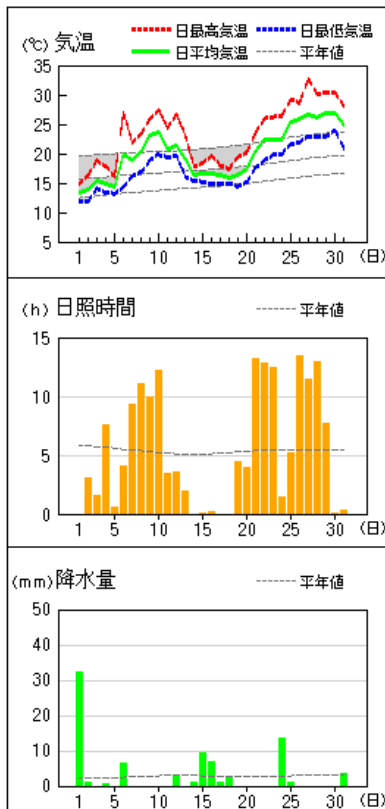
境野



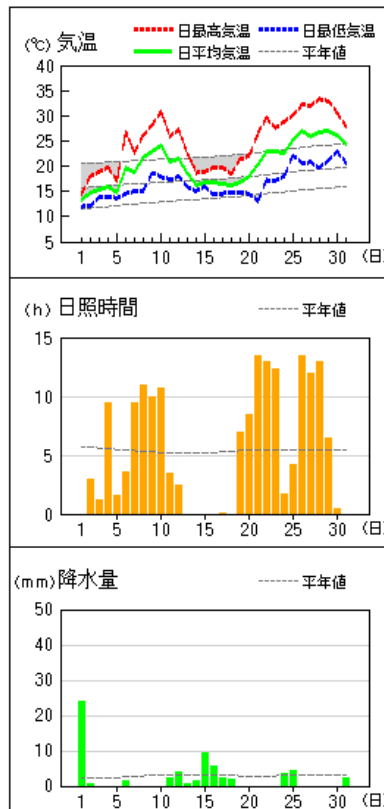
2023年7月 アメダス気象経過図（網走地方）

アメダス 気象経過図：2023年07月01日-2023年07月31日

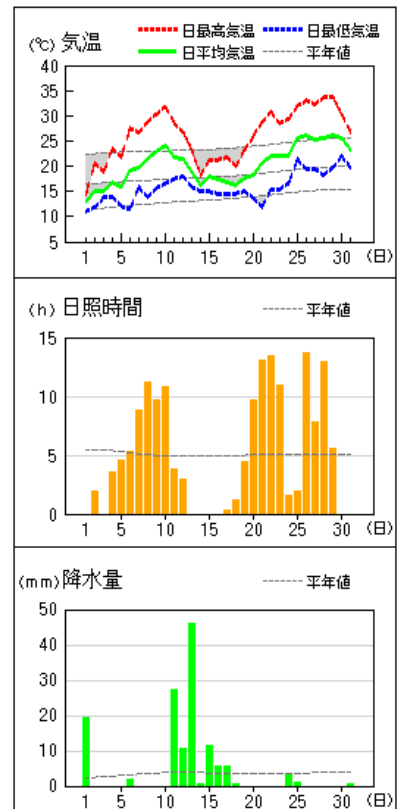
網走



常呂



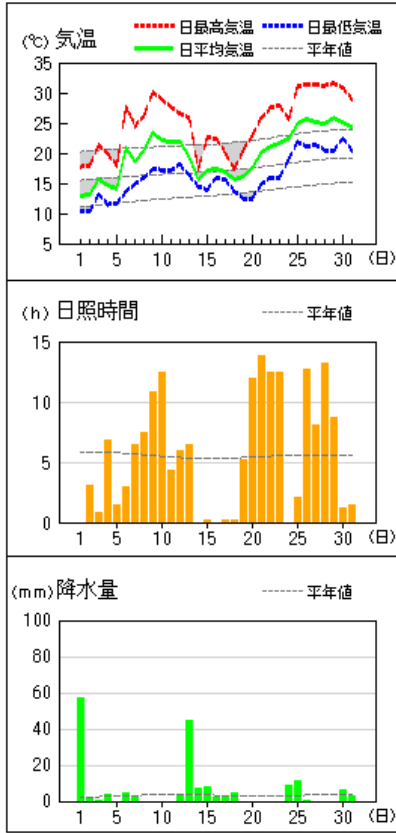
佐呂間



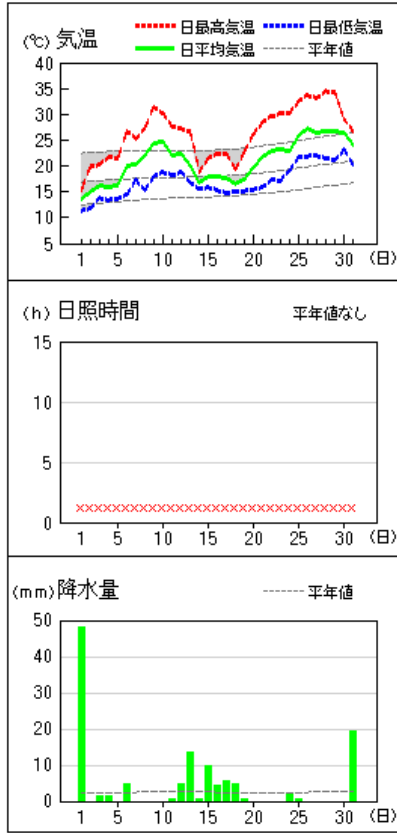
2023年7月 アメダス気象経過図（網走地方）

アメダス 気象経過図：2023年07月01日-2023年07月31日

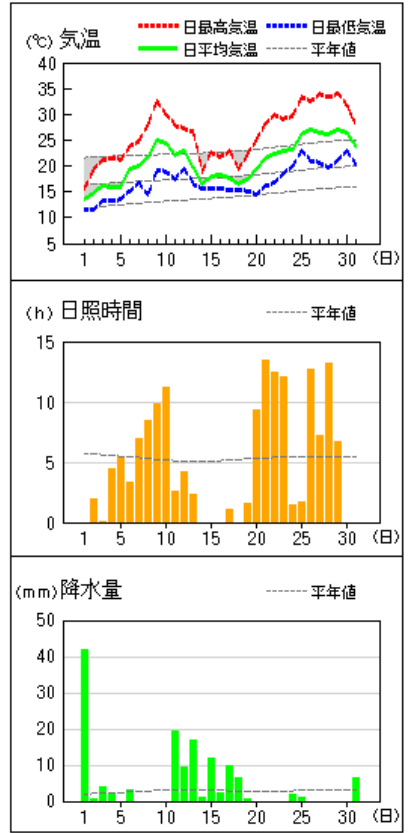
宇登呂



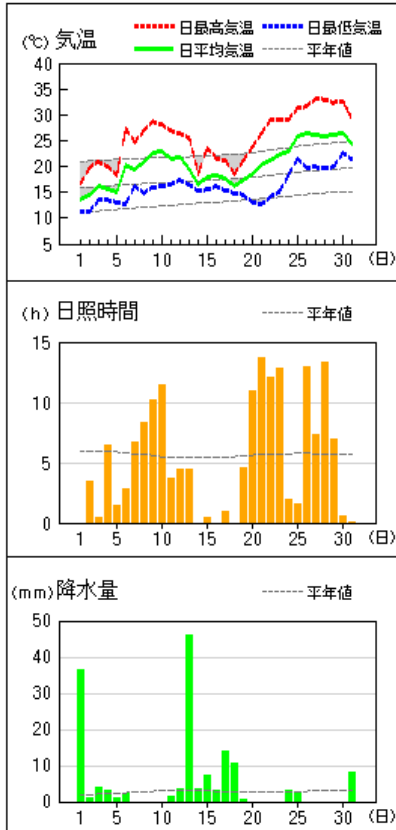
女満別



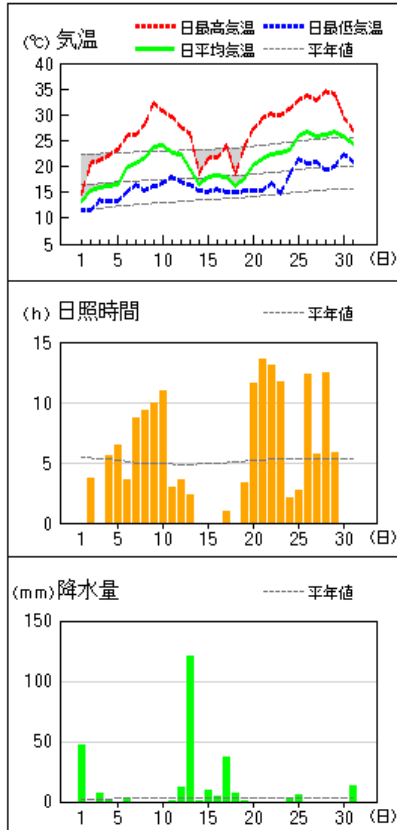
小清水



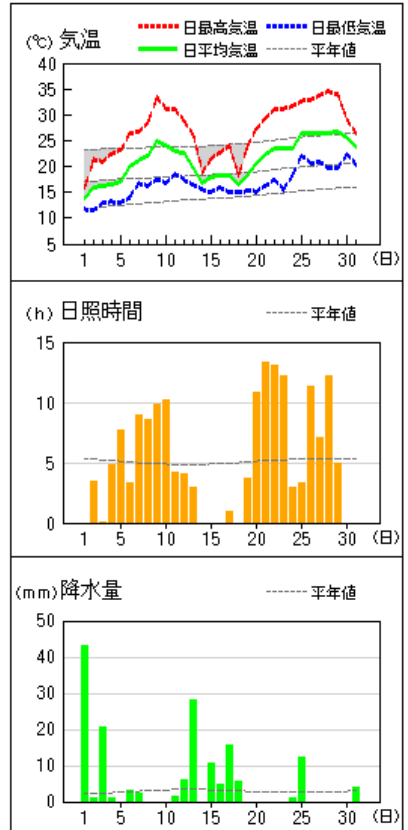
斜里



美幌

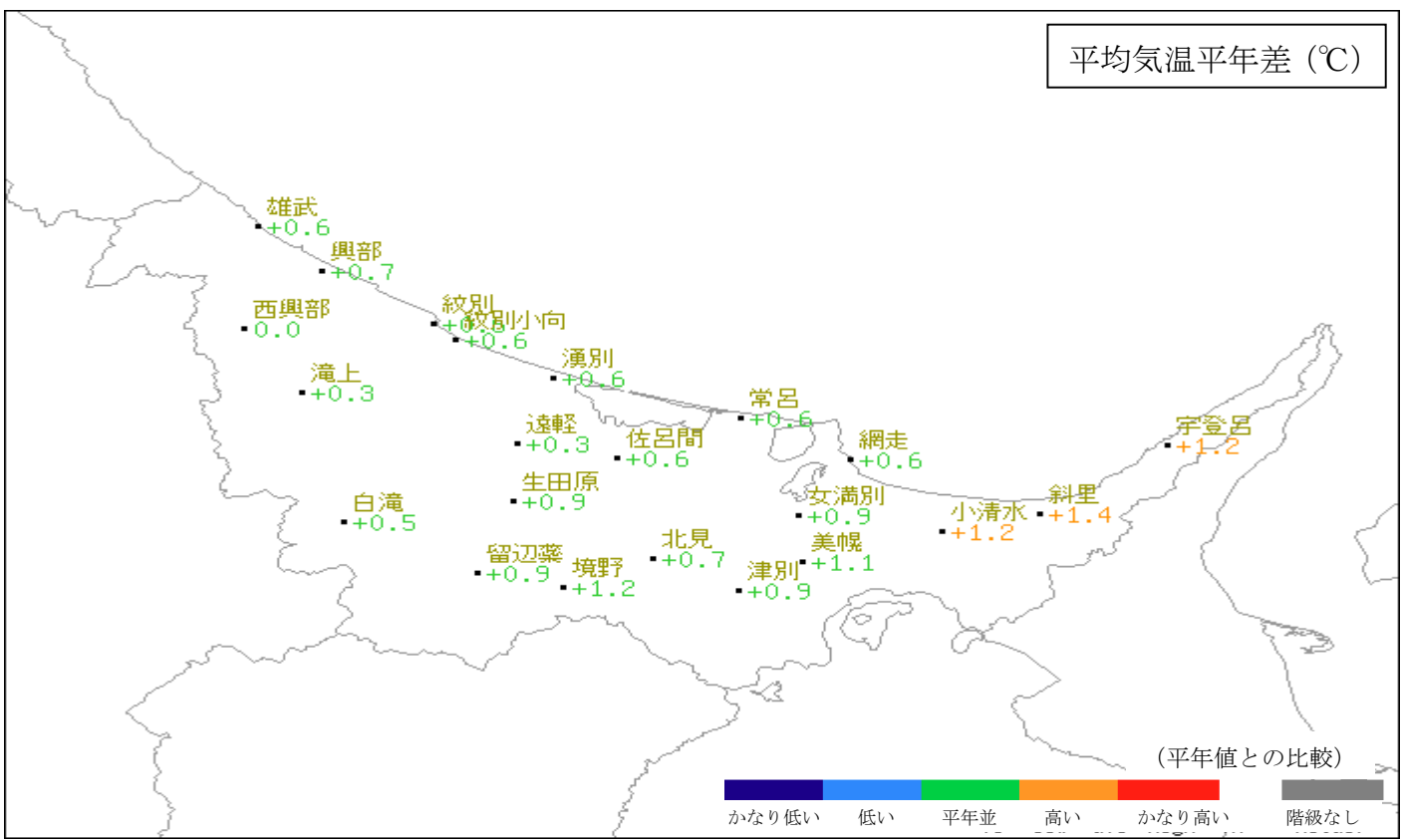
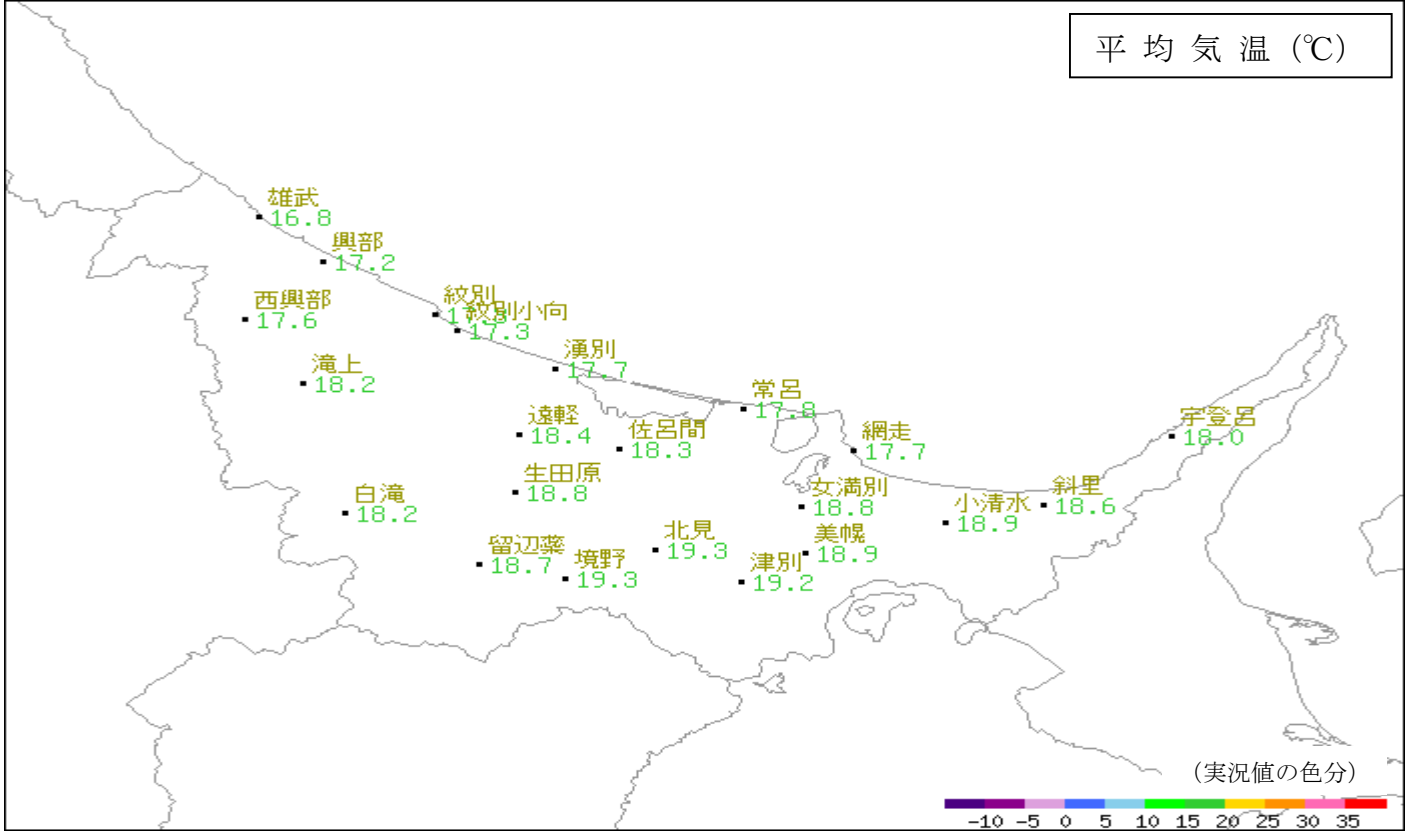


津別



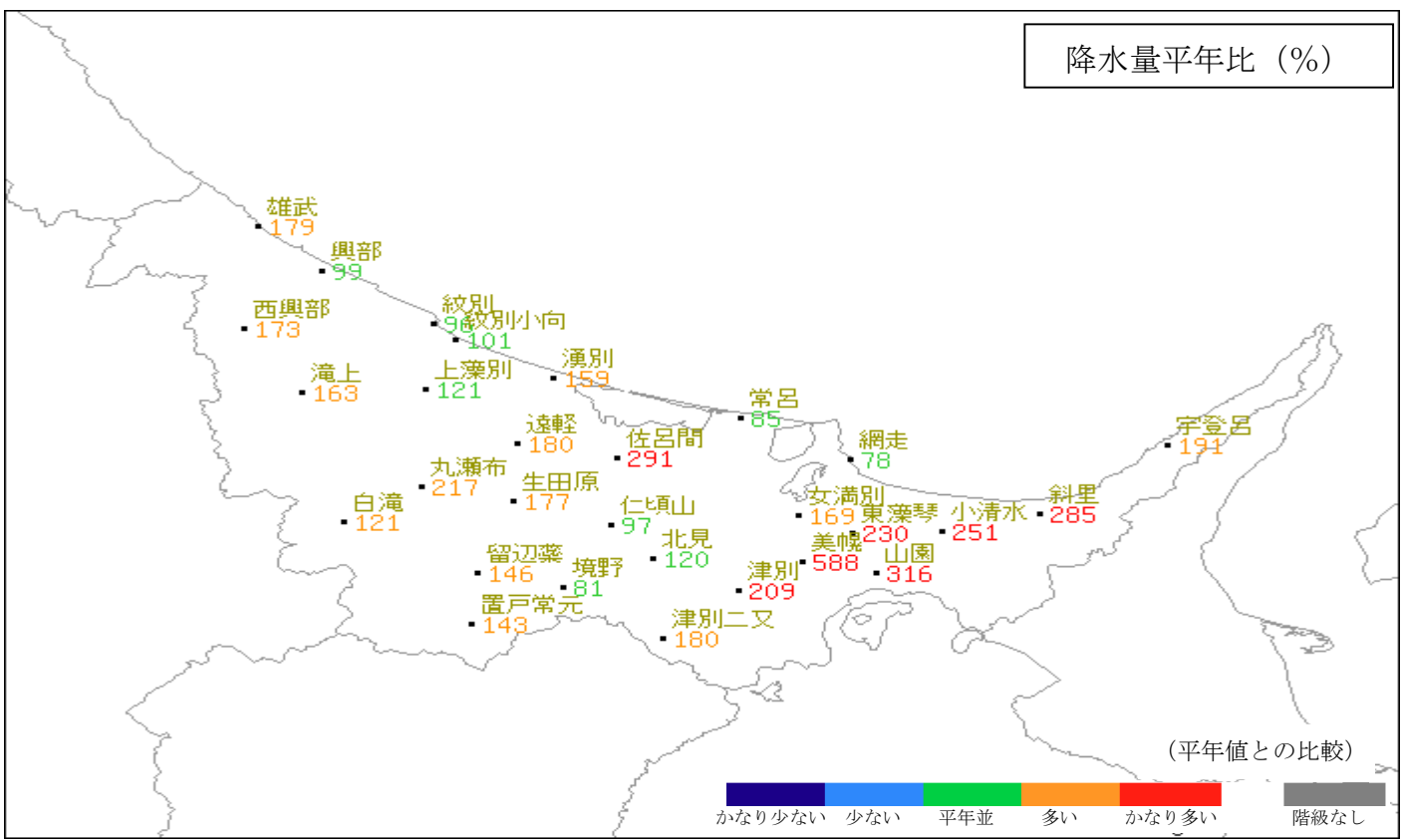
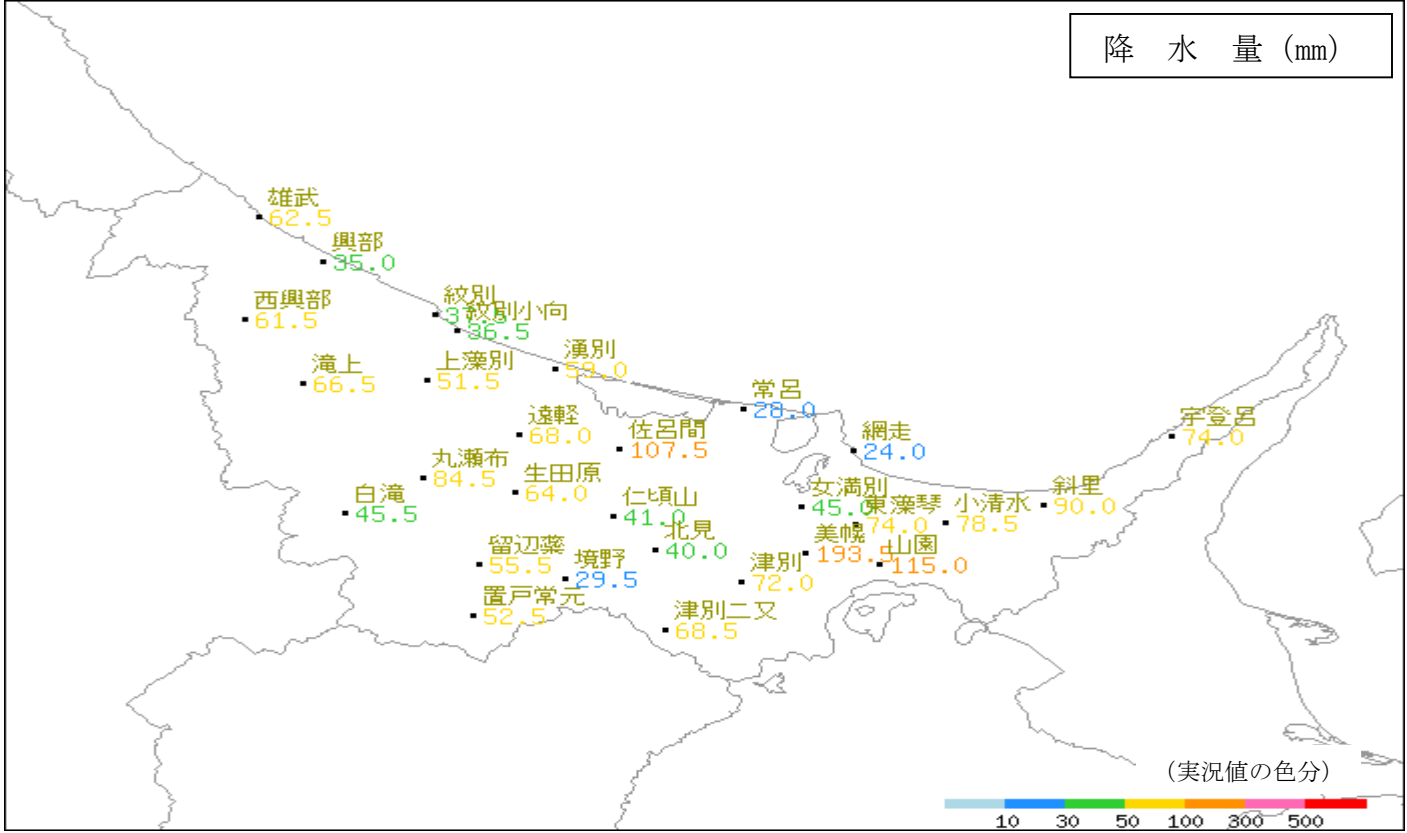
※ 女満別では、日照時間の観測を行なっていません。

2023年7月中旬 気象分布図（平均気温）



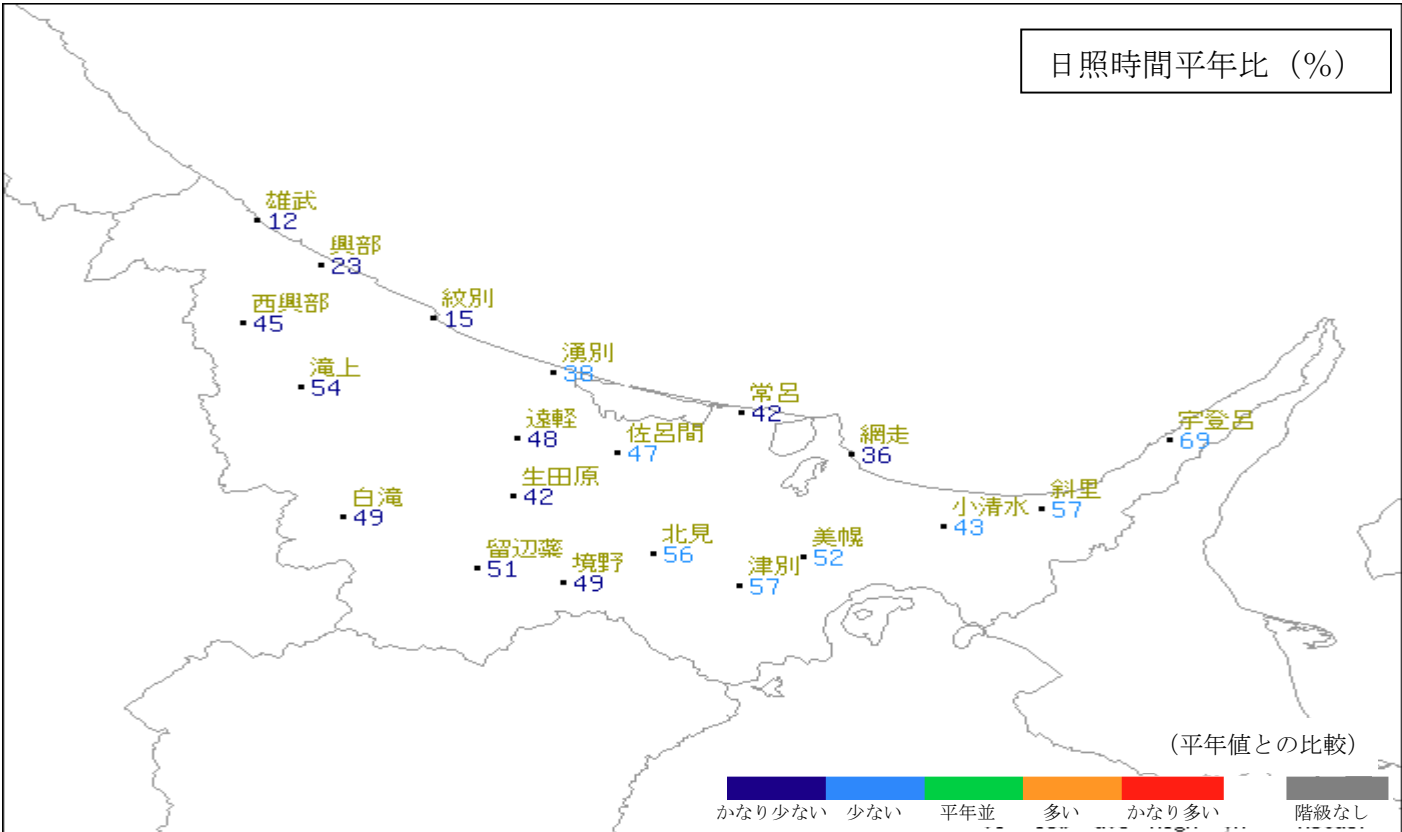
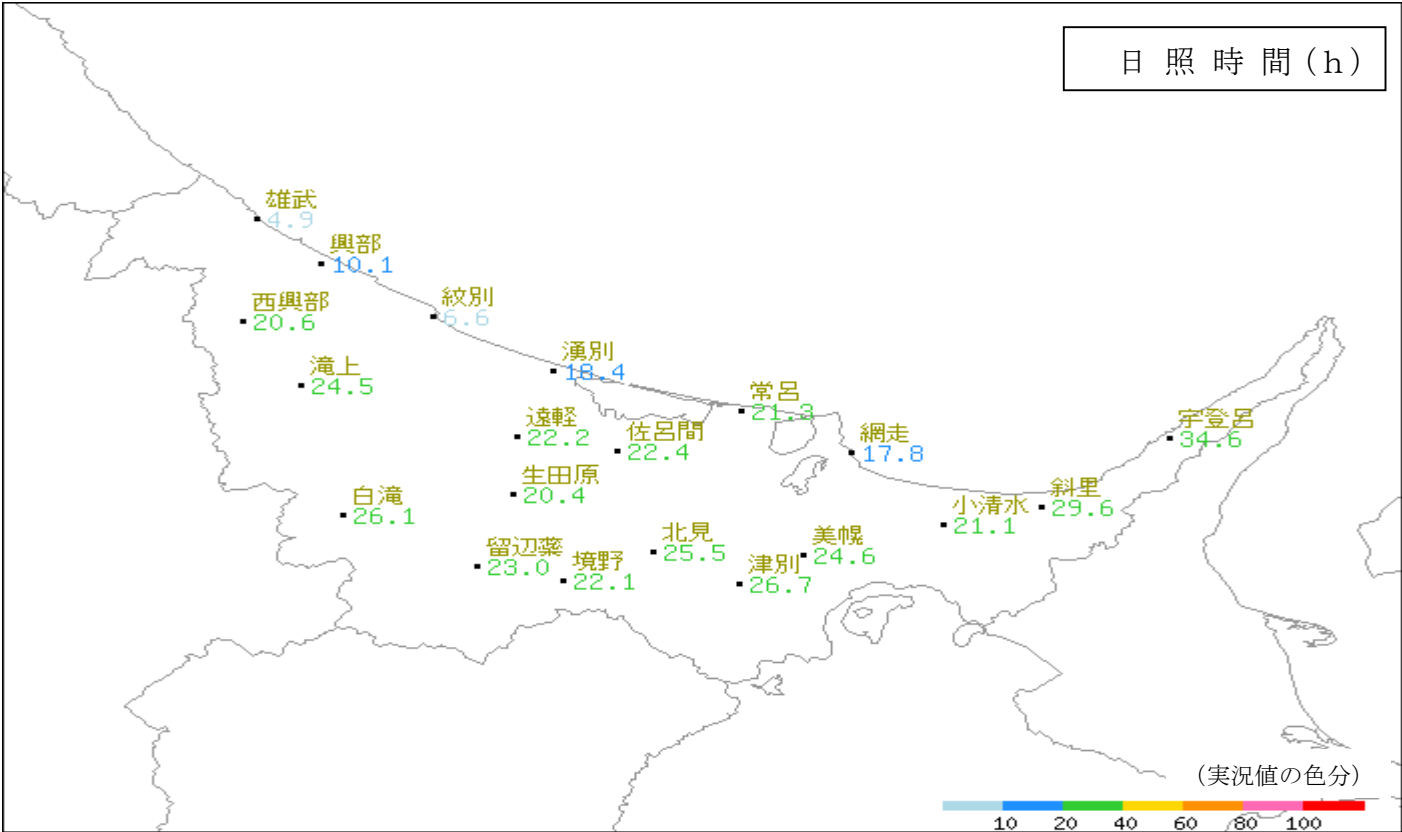
注1) 「×」は欠測、「//」は平年値なし、「] 」や「) 」付きの観測値は欠測を含んでいることを示しています。

2023年7月中旬 気象分布図 (降水量)



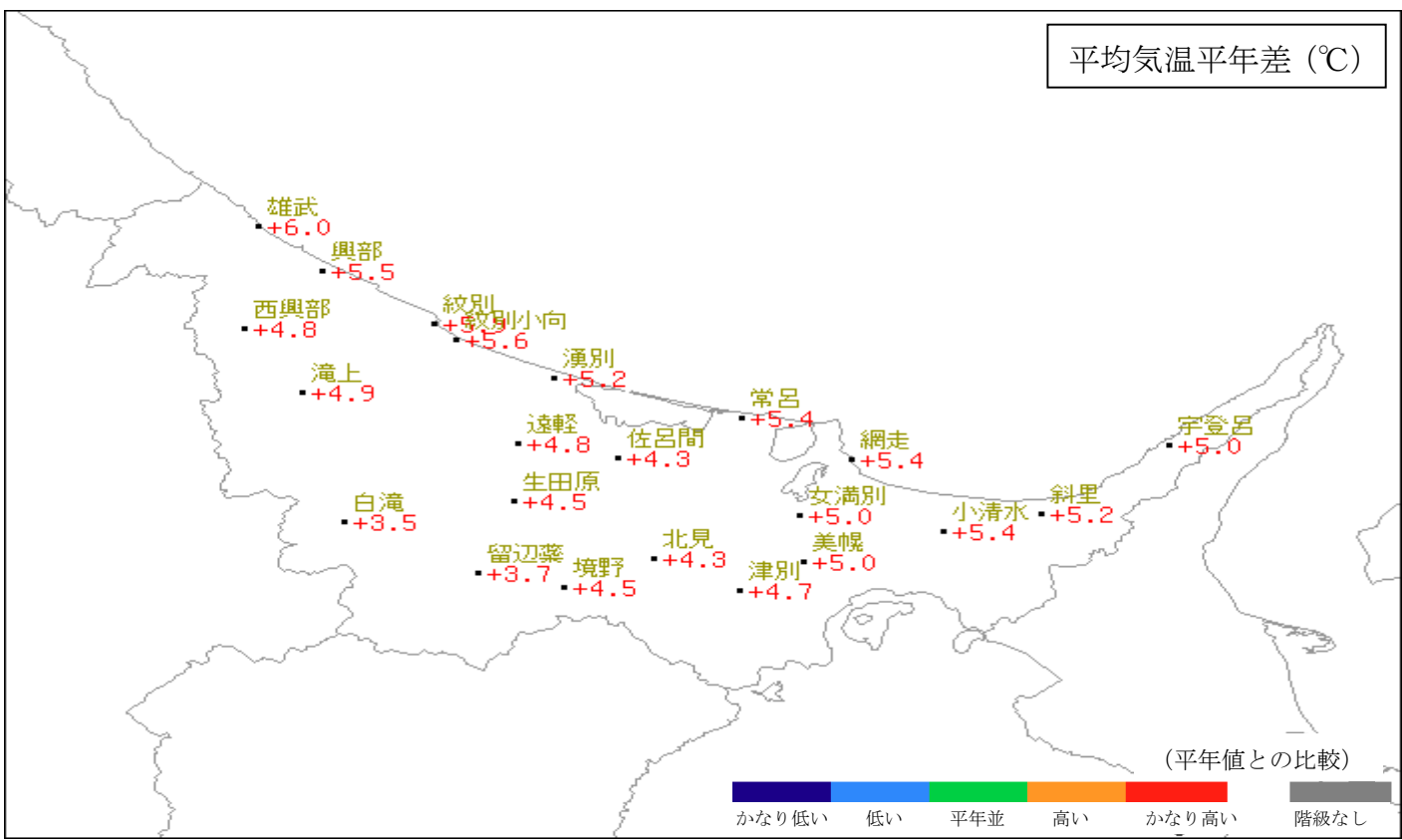
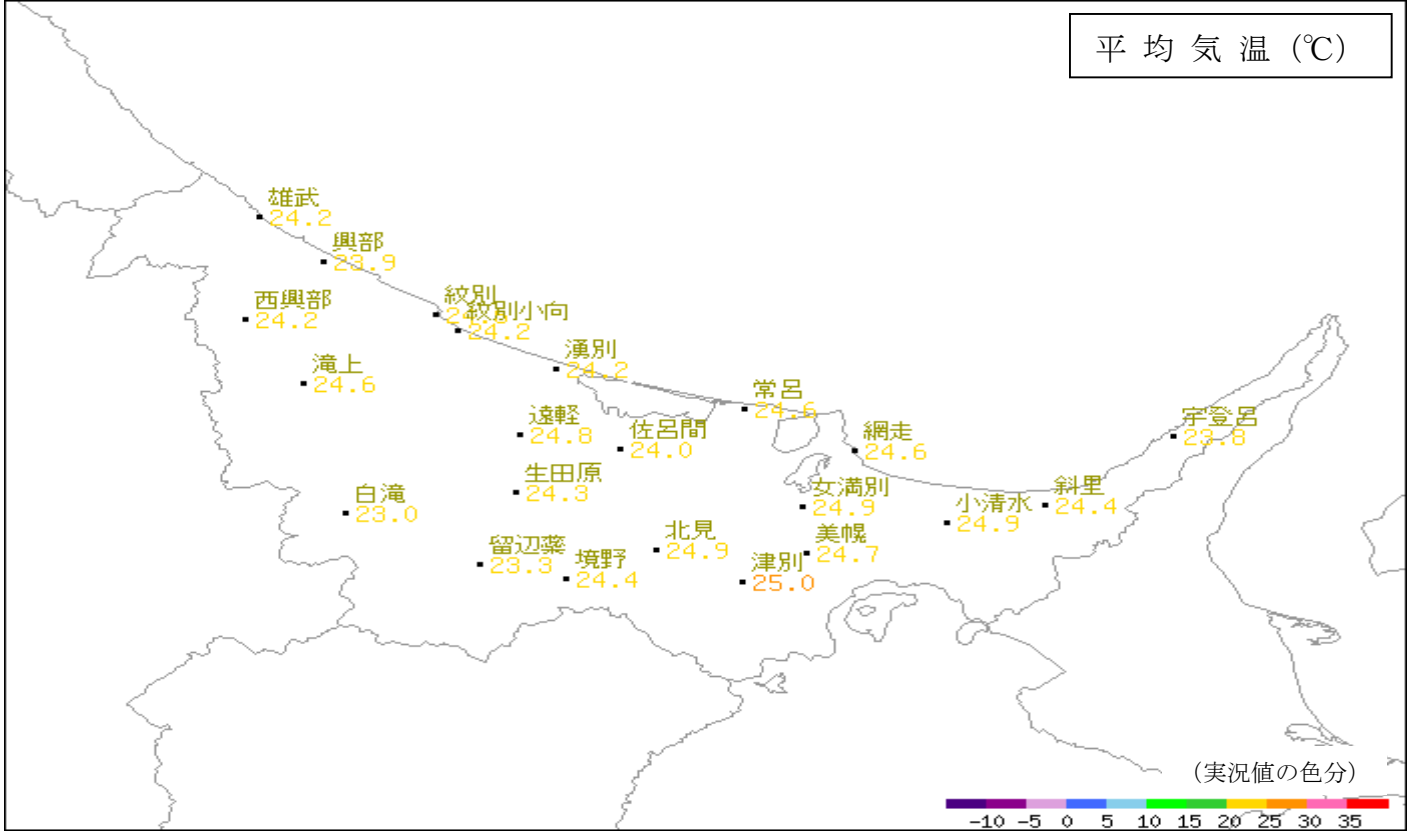
注1) 「×」は欠測、「//」は平年値なし、「[]」や「) 」付きの観測値は欠測を含んでいることを示しています。

2023年7月中旬 気象分布図（日照時間）



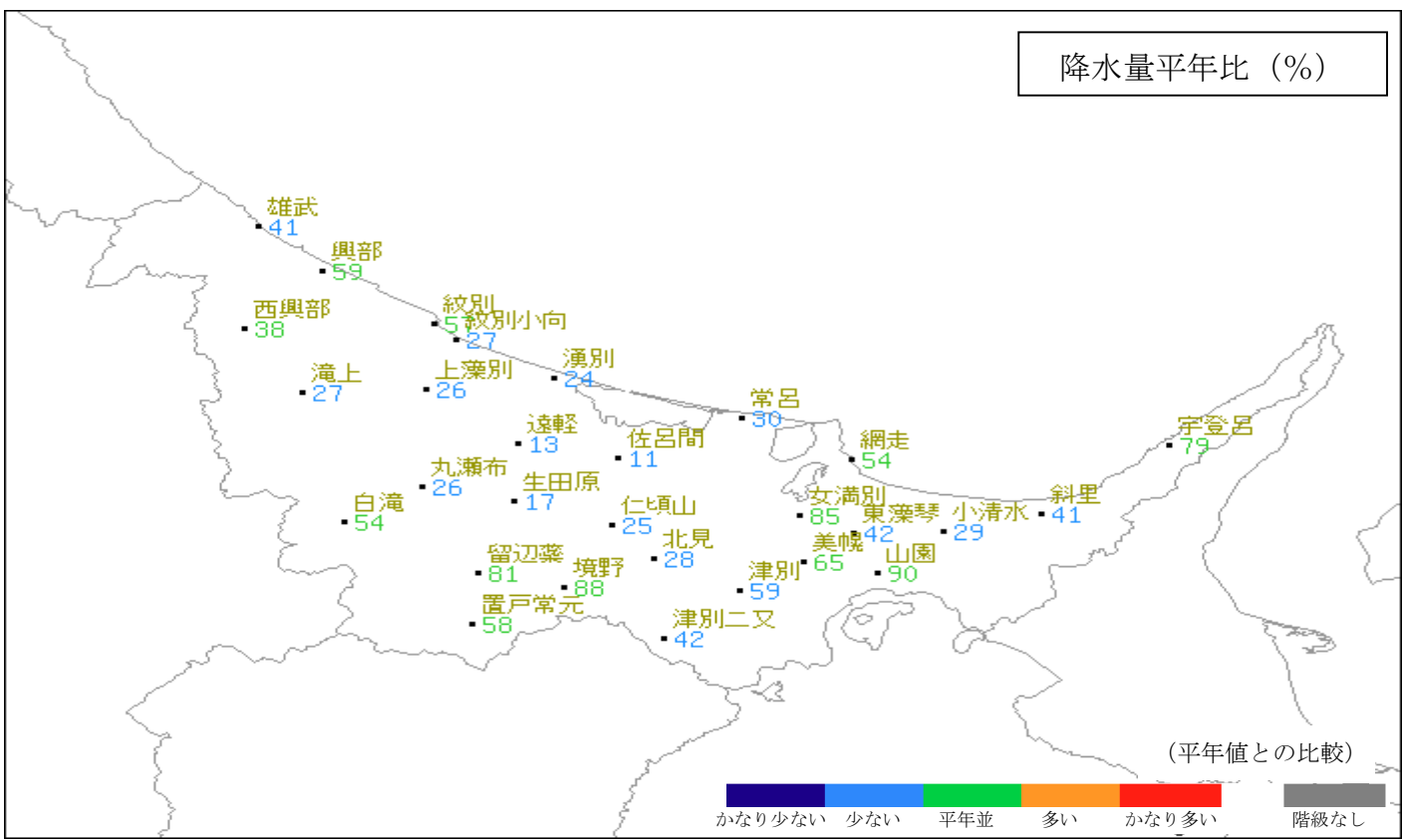
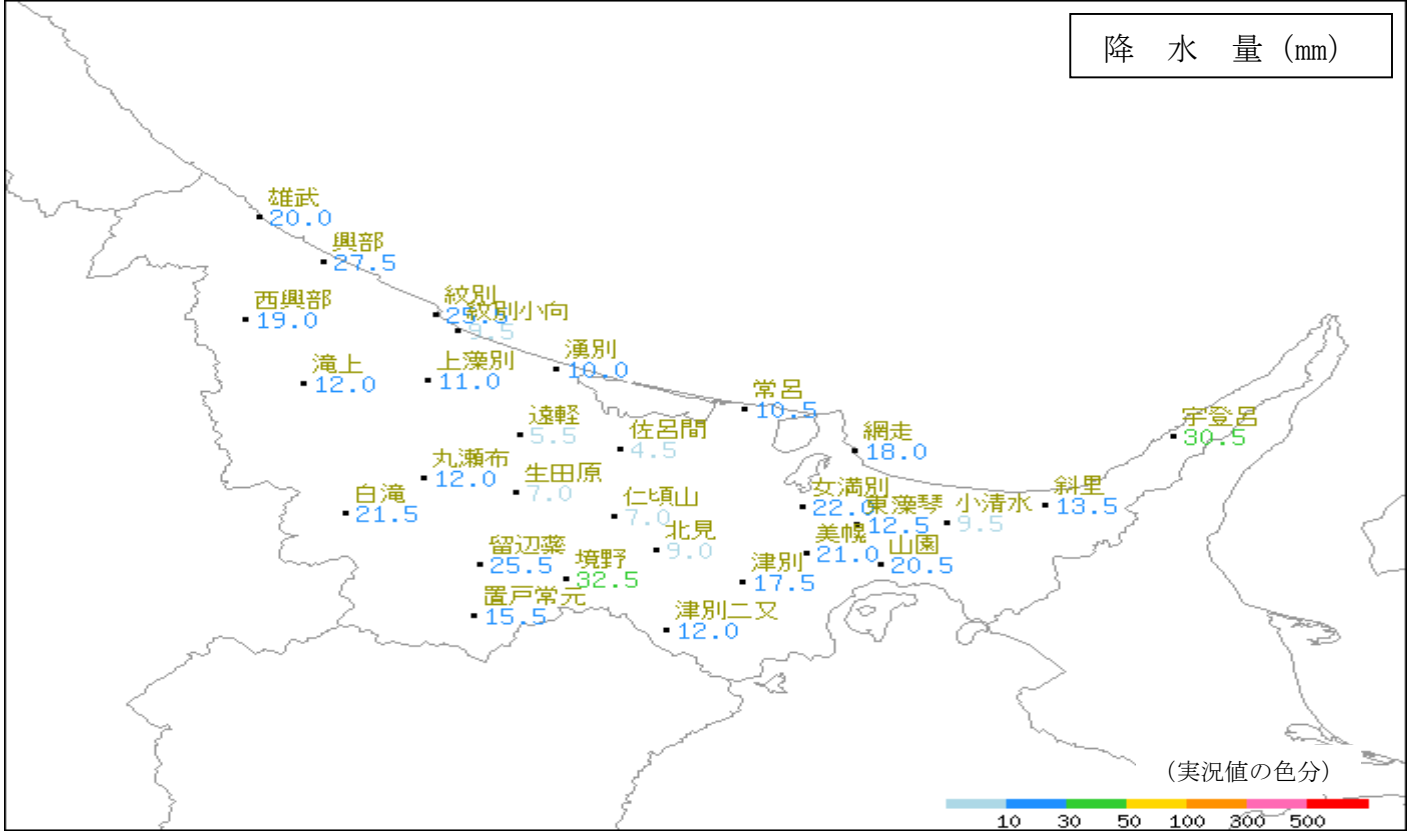
注1) 「×」は欠測、「//」は平年値なし、「] 」や「) 」付きの観測値は欠測を含んでいることを示しています。

2023年7月下旬 気象分布図（平均気温）



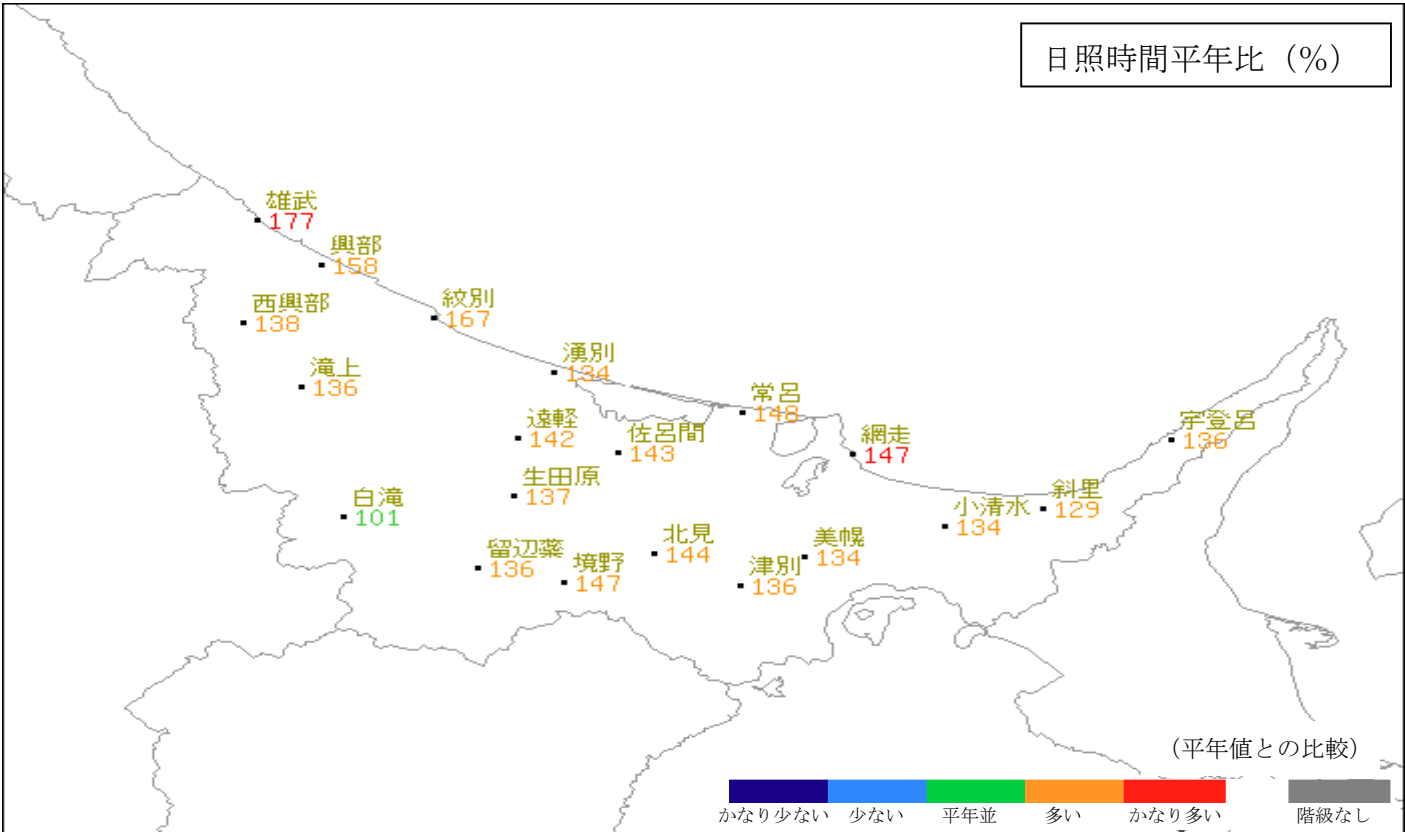
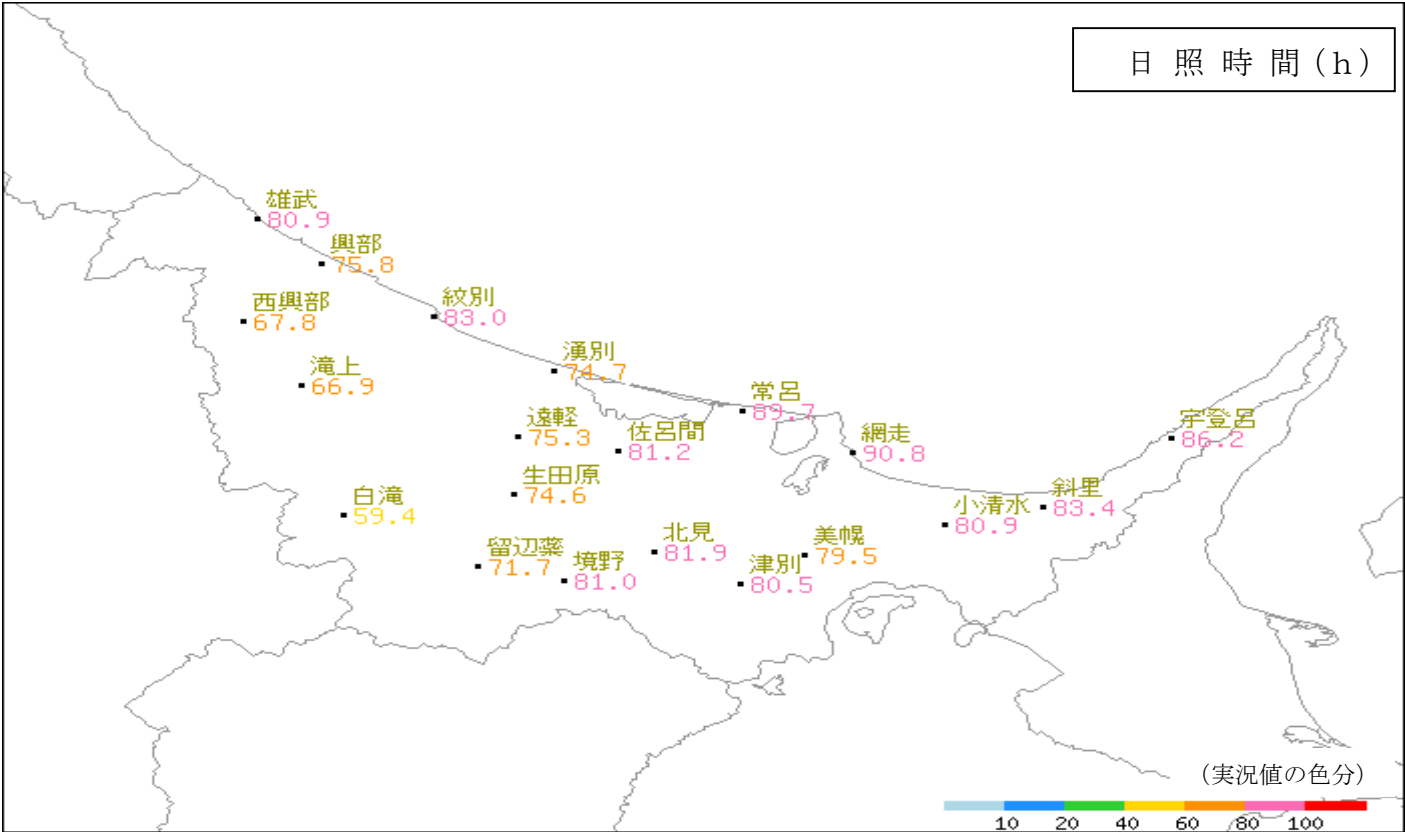
注1) 「×」は欠測、「//」は平年値なし、「[]」や「) 」付きの観測値は欠測を含んでいることを示しています。

2023年7月下旬 気象分布図（降水量）



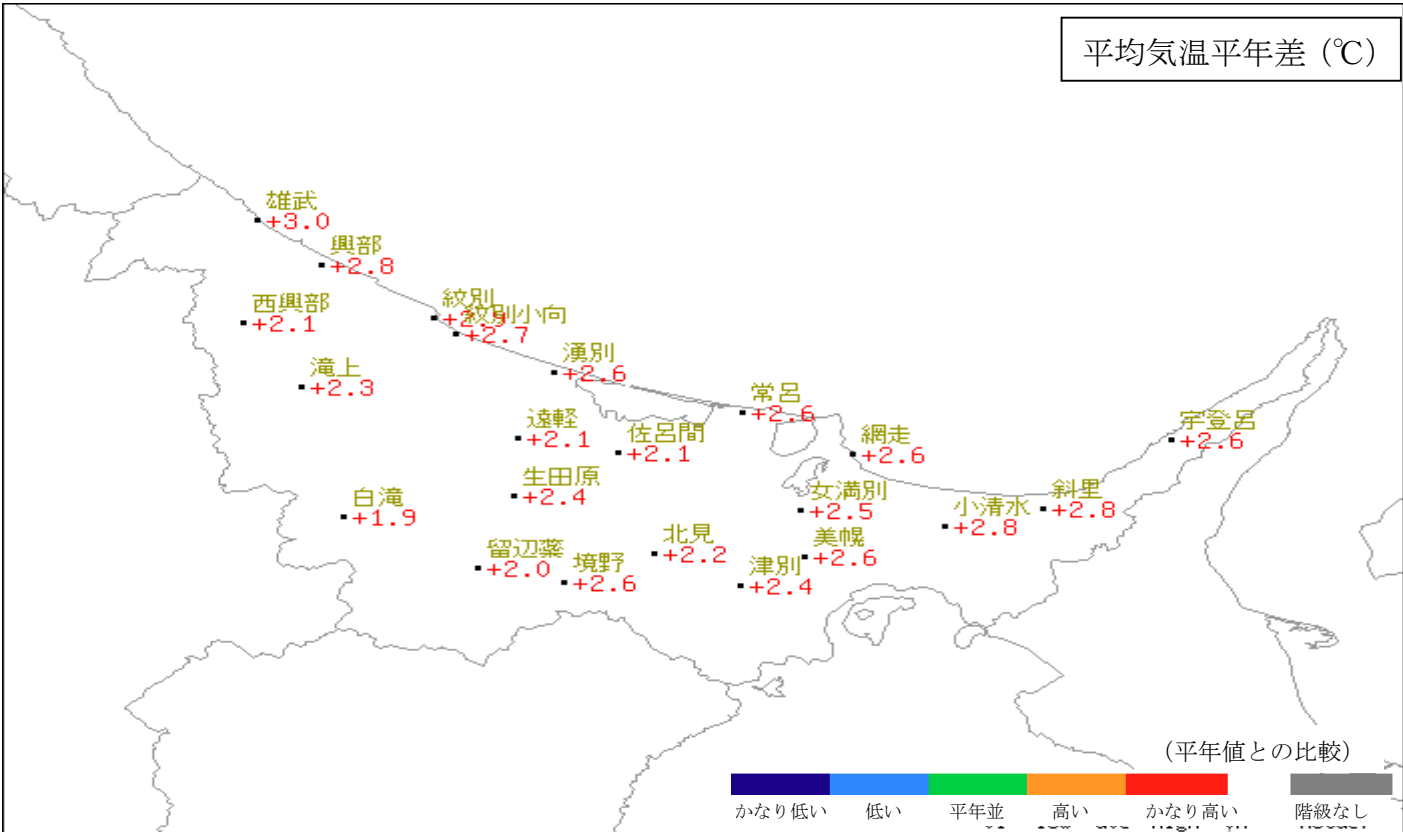
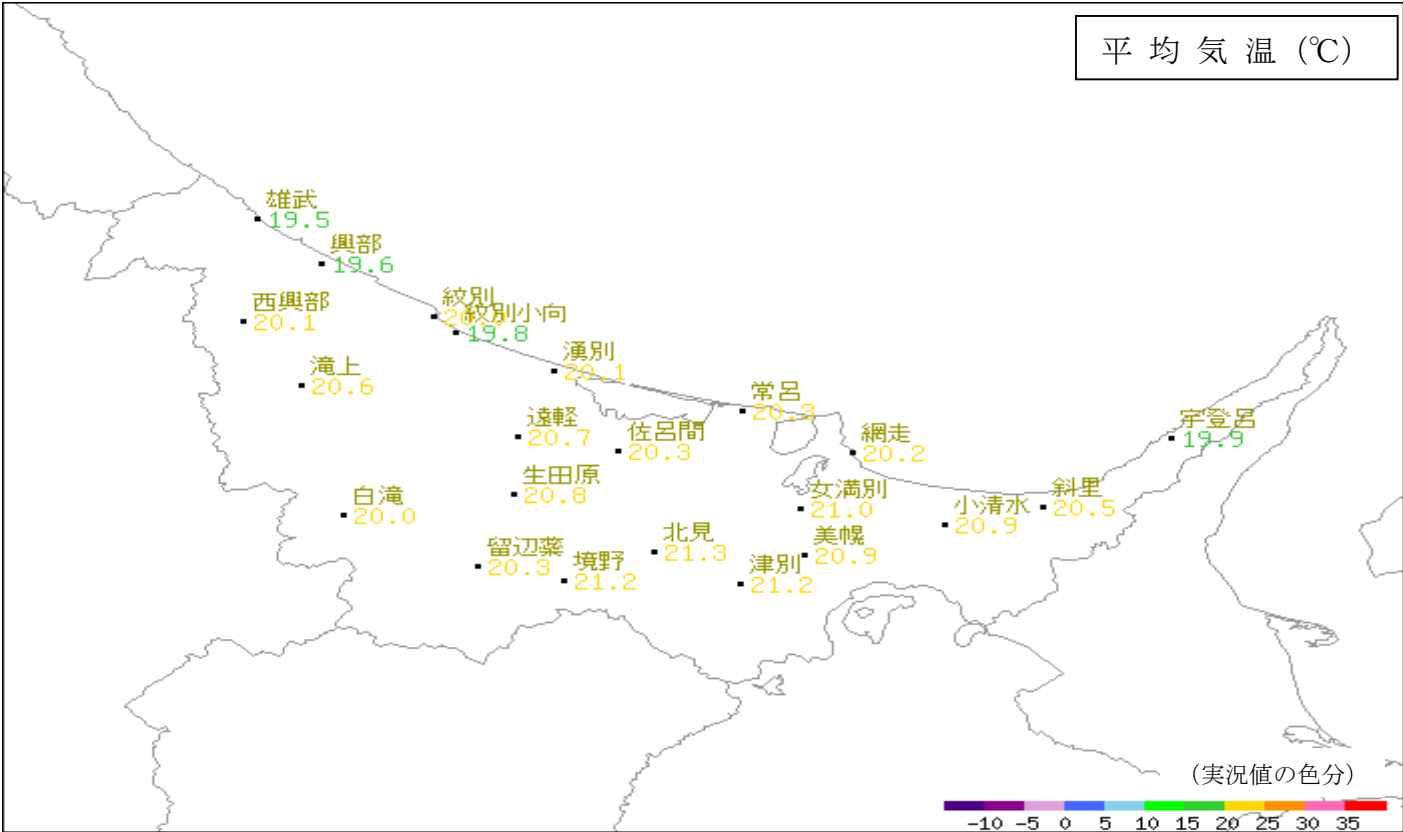
注1) 「×」は欠測、「//」は平年値なし、「[]」や「) 」付きの観測値は欠測を含んでいることを示しています。

2023年7月下旬 気象分布図（日照時間）



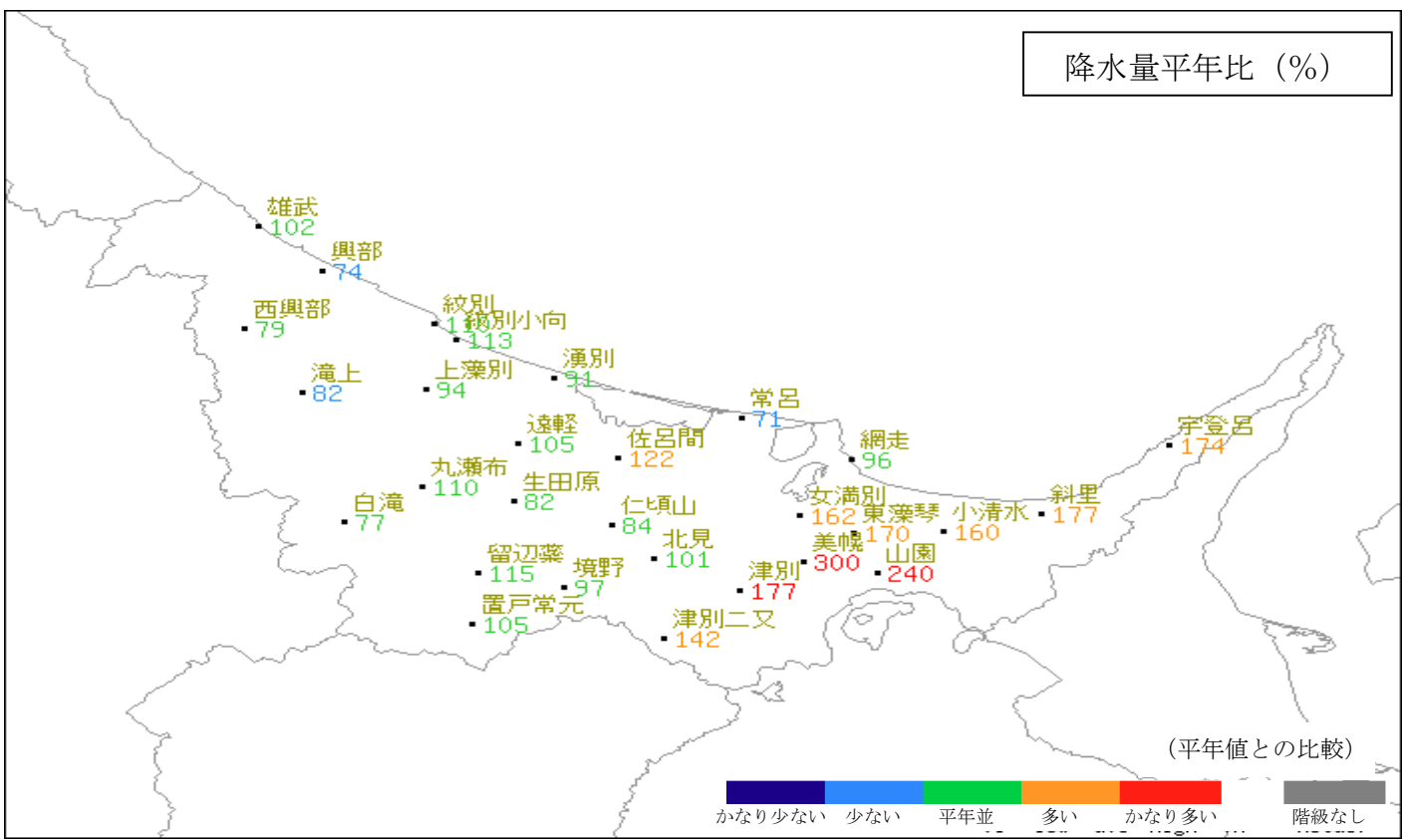
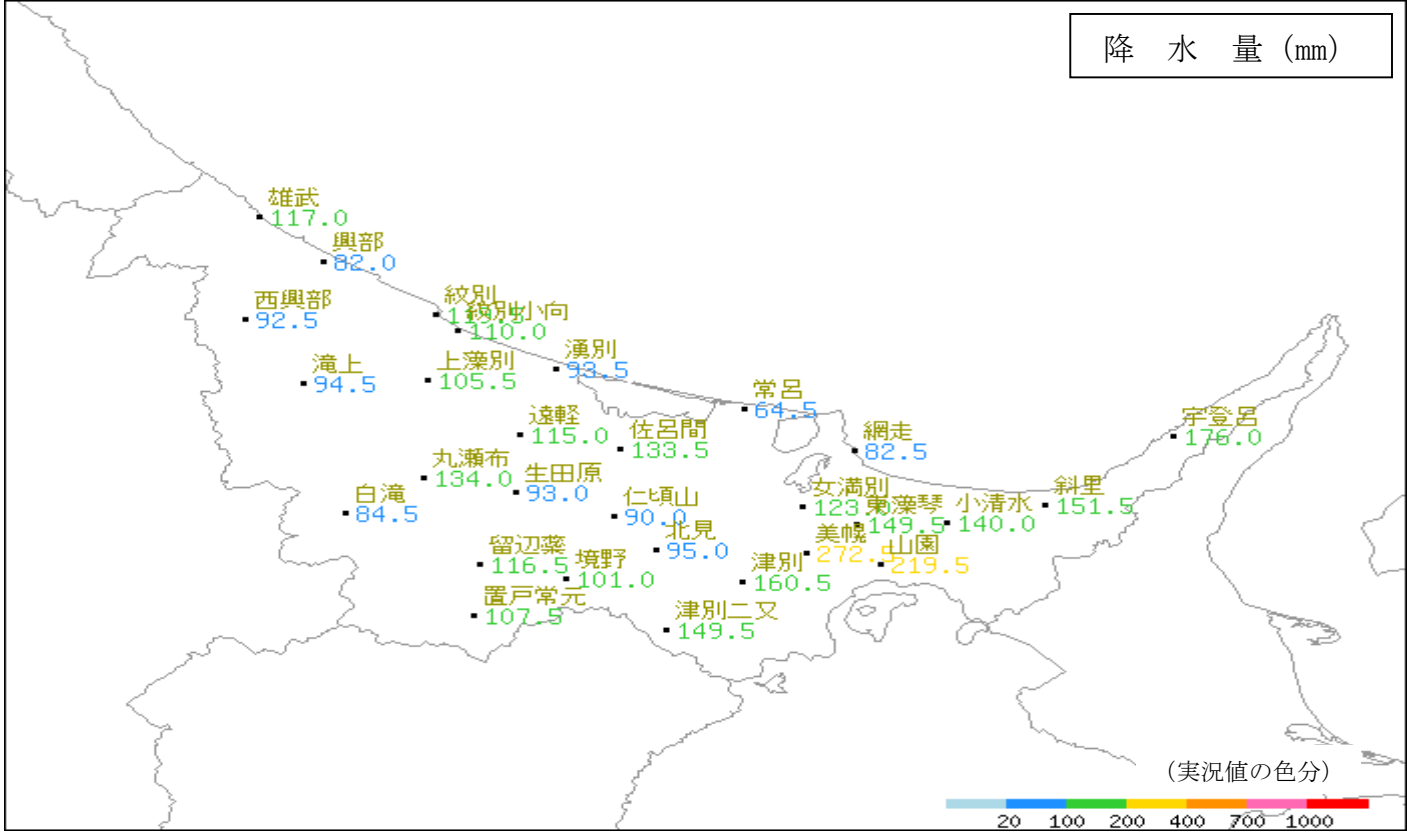
注1) 「×」は欠測、「//」は平年値なし、「] 」や「) 」付きの観測値は欠測を含んでいることを示しています。

2023年7月 気象分布図（平均気温）



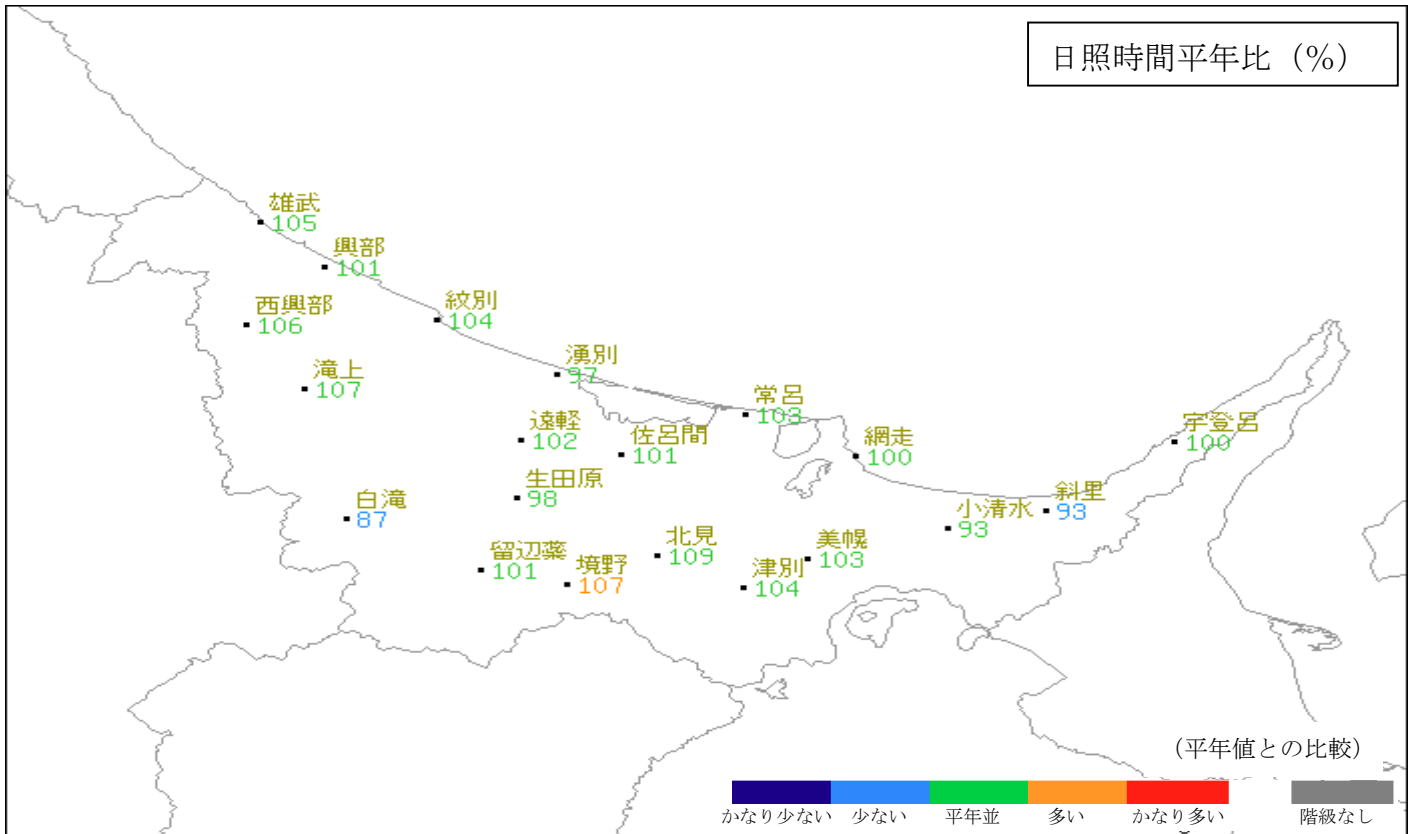
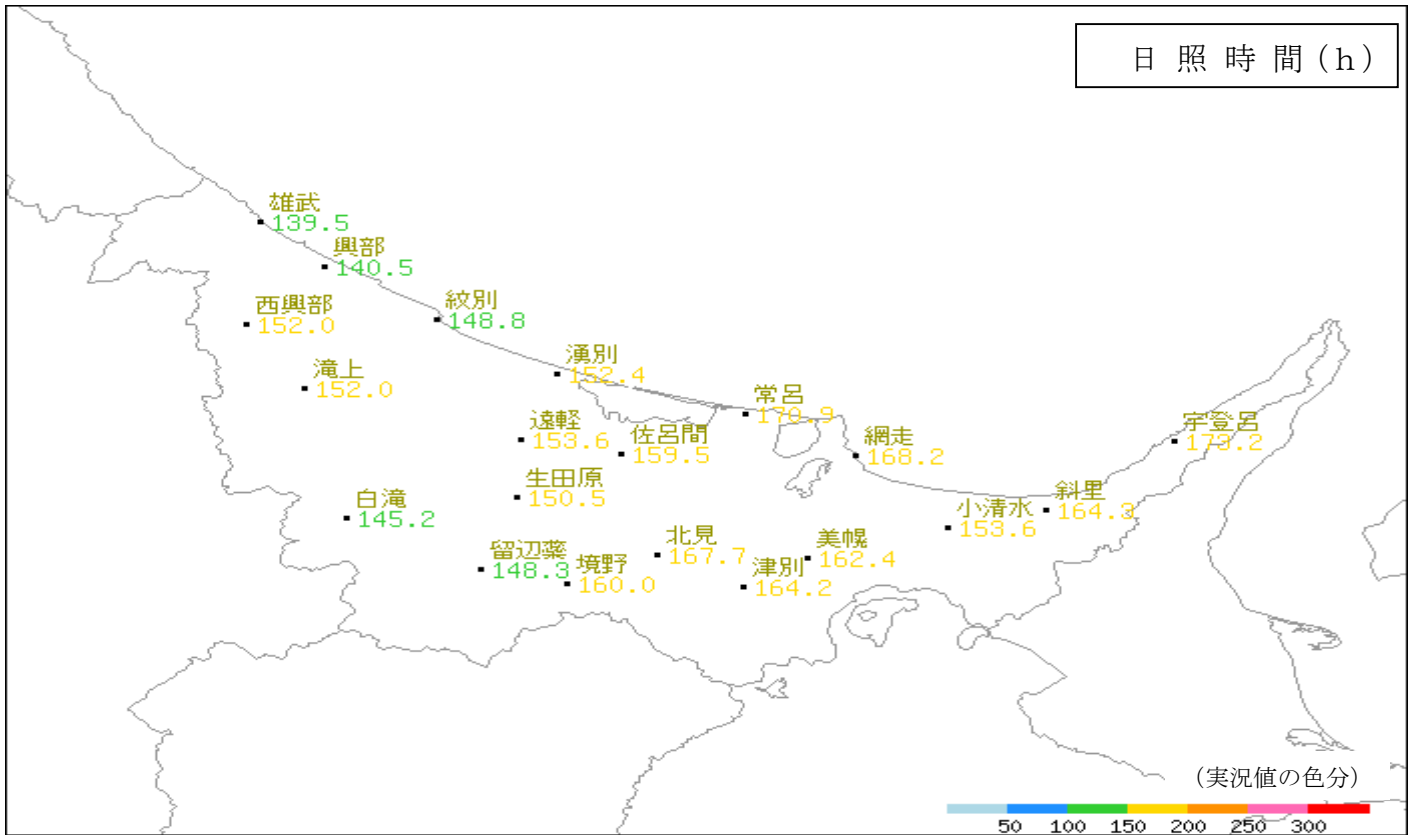
注1) 「×」は欠測、「//」は平年値なし、「] 」や「) 」付きの観測値は欠測を含んでいることを示しています。

2023年7月 気象分布図（降水量）



注1) 「×」は欠測、「//」は平年値なし、「[]」や「) 」付きの観測値は欠測を含んでいることを示しています。

2023年7月 気象分布図（日照時間）



注1) 「×」は欠測、「//」は平年値なし、「] 」や「) 」付きの観測値は欠測を含んでいることを示しています。

地域気象観測月報(集計値)

網走・北見・紋別地方 (17)

2023年7月
2/2頁

観測所名	女満別	小清水	斜里	留辺蘂	境野	美幌	津別		
気	平均	21.0	20.9	20.5	20.3	21.2	20.9	21.2	
	平年差	2.5	2.8	2.8	2.0	2.6	2.6	2.4	
	最高	34.5	34.1	33.2	32.9	34.4	34.6	34.5	
	起日	28	29	27	28	26	28	28	
	最低	11.4	11.5	11.3	8.1	11.0	11.6	11.5	
	起日	1	2	2	2	1	2	2	
	最高平均	26.4	26.3	25.7	26.3	27.1	26.8	27.1	
	最高平年差	2.6	3.2	3.1	2.2	3.0	3.0	2.5	
	最低平均	17.1	17.1	16.1	15.6	16.3	16.5	16.7	
	最低平年差	2.7	3.1	2.9	2.3	2.4	2.7	2.7	
	積算気温	651	649	635	630	656	648	659	
	温	平均0°C未満日数	0	0	0	0	0	0	0
		平均25°C以上日数	6	7	6	2	5	6	7
		最高0°C未満日数	0	0	0	0	0	0	0
最高25°C以上日数		20	18	18	18	17	20	20	
最高30°C以上日数		9	8	6	6	9	10	11	
最高35°C以上日数		0	0	0	0	0	0	0	
最低0°C未満日数		0	0	0	0	0	0	0	
最低25°C以上日数		0	0	0	0	0	0	0	
湿度		平均蒸気圧							
		平均相対湿度							
	最小相対湿度								
日照	月計		153.6	164.3	148.3	160.0	162.4	164.2	
	平年比		93	93	101	107	103	104	
風向・風速	0.1時間未満日数		7	4	8	8	8	7	
	平均風速	2.3	2.3	1.1	2.0	1.5	1.3	1.8	
	最大風速	9.4	10.3	8.0	12.3	10.1	4.6	6.7	
	最大風速風向	SSE	S	SSW	SE	SW	NW	SSW	
	起日	6	6	6	11	11	13	6	
	最大瞬間風速	12.3	16.0	12.1	18.5	14.9	8.7	12.1	
	最大瞬間風速風向	S	S	SSW	SSW	SSW	NW	SSW	
	起日	6	6	6	11	11	1	25	
	最多風向	SSW	S	NE	E	E	S	NNE	
	10m/s以上日数	0	1	0	1	1	0	0	
	15m/s以上日数	0	0	0	0	0	0	0	
	20m/s以上日数	0	0	0	0	0	0	0	
	30m/s以上日数	0	0	0	0	0	0	0	
	降水量	月計	123.0	140.0	151.5	116.5	101.0	272.5	160.5
平年比		162	160	177	115	97	300	177	
最大日降水量		48.0	42.0	46.0	29.0	33.5	121.0	43.0	
起日		1	1	13	1	1	13	1	
最大1時間降水量		22.0	15.5	16.0	20.5	20.5	93.0	25.5	
起日 時分		1 03:42	1 03:43	13 13:59	11 10:56	26 20:11	13 13:10	13 13:27	
最大10分間降水量		10.0	8.0	8.5	15.5	16.0	26.5	10.0	
起日 時分		31 21:09	11 11:28	13 13:12	26 19:03	26 19:39	13 12:35	13 12:45	
1mm以上日数		12	15	17	13	10	14	16	
10mm以上日数		4	5	4	4	4	5	6	
30mm以上日数		1	1	2	0	1	3	1	
50mm以上日数		0	0	0	0	0	1	0	
70mm以上日数		0	0	0	0	0	1	0	
100mm以上日数		0	0	0	0	0	1	0	

地域気象観測気温月報

網走・北見・紋別地方 (17)

2023年7月

単位：℃ 1/4頁

観測所名	雄武			興部			西興部			紋別			紋別小向			湧別			滝上		
	平均	最高	最低	平均	最高	最低	平均	最高	最低	平均	最高	最低	平均	最高	最低	平均	最高	最低	平均	最高	最低
1	13.2	14.4	12.0	13.2	14.3	12.2	12.7	14.6	10.1	13.2	13.9	12.5	13.4	14.1	12.4	13.4	14.5	12.4	12.8	15.7	8.9
2	14.3	17.1	12.7	14.3	17.6	12.2	15.0	20.2	10.5	14.5	17.5	12.5	14.5	17.4	12.5	14.7	17.7	12.7	15.4	23.1	9.6
3	14.7	16.5	11.5	14.6	16.1	12.5	14.5	17.2	12.7	15.2	17.8	14.2	15.1	17.7	13.4	15.4	17.3	14.2	15.3	19.3	13.0
4	14.7	18.4	9.3	15.3	20.1	11.6	16.2	22.6	11.2	15.9	18.9	13.7	15.6	18.5	13.9	15.9	18.8	14.3	17.1	23.2	12.8
5	14.6	16.3	13.7	14.6	16.5	13.3	15.9	21.1	12.5	14.5	16.1	13.5	14.5	16.3	13.2	14.9	16.7	13.7	17.3	23.3	13.1
6	15.4	18.2	13.5	16.0	19.8	13.6	17.3	25.3	12.8	16.9	21.8	13.9	16.8	21.6	13.6	17.5	25.4	13.1	18.0	25.8	13.0
7	19.5	26.1	15.4	19.3	26.2	15.6	20.2	25.3	16.1	19.9	27.2	15.3	19.6	28.2	15.6	19.1	25.2	15.3	20.6	26.7	16.3
8	19.5	23.6	16.1	20.4	25.5	15.9	21.8	29.8	15.5	20.1	24.0	16.2	20.0	25.0	14.8	21.3	26.0	15.9	22.0	30.7	14.9
9	21.1	26.4	15.1	22.0	28.4	15.7	24.0	33.6	15.3	22.4	26.9	17.8	22.4	27.2	17.7	23.0	28.8	19.0	22.7	34.5	14.3
10	22.9	30.7	16.5	23.0	30.1	15.4	24.1	31.6	17.1	22.9	26.7	18.8	22.6	28.0	17.3	23.9	29.0	18.4	24.1	32.7	14.4
11	19.8	23.7	17.1	20.4	27.1	17.1	21.3	30.5	17.2	20.6	24.3	19.1	20.3	24.3	17.0	20.9	25.6	17.8	22.0	29.8	18.2
12	19.5	21.1	17.3	20.8	25.6	17.3	21.4	25.6	17.5	20.5	23.5	18.7	20.7	23.5	17.6	20.9	25.1	18.6	21.3	25.9	17.5
13	17.3	19.2	15.3	17.6	19.1	15.5	18.4	22.4	15.1	18.0	20.3	15.6	17.9	20.0	15.8	18.2	20.4	16.0	18.9	24.6	15.3
14	16.1	17.7	15.1	16.2	17.8	15.3	15.6	17.5	14.5	16.4	17.7	15.3	16.3	18.0	15.4	16.6	18.6	15.5	16.1	19.2	14.5
15	15.6	16.2	14.5	15.7	16.4	14.8	15.2	16.4	14.2	16.1	16.9	15.4	16.3	17.1	15.6	16.8	18.4	15.8	15.4	16.7	14.6
16	15.7	16.5	14.9	16.0	17.5	15.2	15.8	18.5	14.6	16.3	17.3	15.2	16.4	17.7	15.3	16.7	18.1	15.1	16.4	19.6	14.6
17	15.6	17.5	14.9	15.8	17.8	14.9	16.2	19.0	14.4	15.8	17.2	14.9	15.9	17.8	14.9	16.2	18.8	15.0	17.1	22.3	14.5
18	16.0	18.0	14.7	16.0	18.6	14.7	15.8	18.6	14.0	16.1	18.2	14.8	16.2	18.3	15.0	16.3	18.3	15.0	16.1	19.2	14.4
19	16.5	18.6	14.6	16.5	19.4	14.4	17.3	23.9	14.8	16.4	20.2	15.1	16.4	18.9	15.3	16.8	20.2	15.1	18.2	24.9	15.0
20	15.5	19.1	11.8	16.5	20.4	13.3	19.1	27.1	13.0	16.5	19.4	14.5	16.4	18.7	12.7	17.2	20.5	14.7	20.2	29.1	13.4
21	18.2	22.8	12.3	18.1	23.4	12.1	20.5	28.9	12.1	19.2	23.1	14.2	18.5	23.3	12.1	19.4	24.5	12.7	20.6	30.3	12.3
22	20.2	24.6	15.2	21.3	30.3	14.7	22.5	29.6	14.8	22.1	26.3	18.2	21.8	26.3	16.6	22.6	27.7	18.5	22.5	31.3	14.1
23	20.1	24.7	15.0	20.6	26.6	14.4	22.9	29.8	16.8	21.9	25.4	19.3	21.1	24.7	16.6	21.7	26.5	16.7	22.4	31.2	13.7
24	20.5	24.2	17.3	20.9	24.5	16.2	22.6	24.7	18.7	21.1	23.2	19.3	21.2	24.3	17.3	21.3	24.9	17.6	22.2	27.2	16.4
25	26.3	30.8	20.6	25.4	31.1	21.2	24.8	28.0	21.4	26.4	32.5	21.2	26.2	31.3	20.9	25.8	31.5	21.5	25.6	29.6	21.3
26	27.2	32.8	22.4	26.7	32.3	20.5	25.9	31.2	20.7	25.5	31.1	21.5	25.5	32.2	20.0	26.2	32.6	20.8	27.0	32.1	23.6
27	27.1	31.5	22.7	26.3	30.9	21.7	25.6	30.3	20.4	27.8	33.6	22.3	27.1	32.2	21.2	26.5	33.2	20.9	26.6	30.7	22.0
28	26.9	32.7	21.7	26.2	32.0	21.0	26.1	31.6	20.8	26.4	33.8	21.6	26.1	33.3	20.4	25.9	33.8	20.2	26.3	32.2	20.8
29	27.8	32.1	21.8	26.7	31.1	21.5	26.4	31.8	21.2	27.8	33.5	23.3	27.0	32.0	22.1	26.4	31.0	21.8	26.8	30.9	20.3
30	27.0	28.9	24.6	26.3	29.0	23.4	25.4	29.7	22.5	27.1	32.1	24.4	27.1	30.4	24.1	25.7	31.2	22.5	26.6	28.8	23.7
31	24.9	29.5	17.7	24.1	28.2	17.0	23.4	26.5	16.6	25.2	28.5	19.9	25.1	27.8	18.4	24.5	28.5	19.9	23.6	25.9	17.3
月極値		32.8	9.3		32.3	11.6		33.6	10.1		33.8	12.5		33.3	12.1		33.8	12.4		34.5	8.9
起日		26	4		26	4		9	1		28	2		28	21		28	1		9	1
上旬平均	17.0	20.8	13.6	17.3	21.5	13.8	18.2	24.1	13.4	17.6	21.1	14.8	17.5	21.4	14.4	17.9	21.9	14.9	18.5	25.5	13.0
中旬平均	16.8	18.8	15.0	17.2	20.0	15.3	17.6	22.0	14.9	17.3	19.5	15.9	17.3	19.4	15.5	17.7	20.4	15.9	18.2	23.1	15.2
下旬平均	24.2	28.6	19.2	23.9	29.0	18.5	24.2	29.3	18.7	24.6	29.4	20.5	24.2	28.9	19.1	24.2	29.6	19.4	24.6	30.0	18.7
月平均	19.5	22.9	16.0	19.6	23.7	15.9	20.1	25.3	15.8	20.0	23.5	17.2	19.8	23.4	16.4	20.1	24.2	16.8	20.6	26.3	15.7
0℃未満日数	0	0	0	0	0	0	0	0	0	0	0	0	0	0	0	0	0	0	0	0	0
25℃以上日数	6	10	0	6	15	0	5	18	0	7	12	0	7	12	0	6	16	0	6	19	0
30℃以上日数		6			7			7			6			6			6			10	
35℃以上日数		0			0			0			0			0			0			0	
積算気温	604			607			624			619			614			622			637		

地域気象観測気温月報

網走・北見・紋別地方 (17)

2023年7月

単位：℃ 2/4頁

観測所名	常呂			遠軽			佐呂間			網走			宇登呂			白滝			生田原		
	平均	最高	最低	平均	最高	最低	平均	最高	最低	平均	最高	最低	平均	最高	最低	平均	最高	最低	平均	最高	最低
1	13.3	14.5	12.0	13.2	14.8	11.7	13.1	14.5	11.1	13.4	15.0	12.0	13.0	17.7	10.4	12.5	15.6	10.0	13.4	15.8	10.4
2	14.8	17.9	12.2	15.4	21.0	11.5	15.1	20.7	11.9	14.0	16.2	11.9	13.2	18.0	10.3	15.1	20.9	9.5	15.5	22.4	9.6
3	15.4	18.8	13.9	15.1	17.9	13.6	15.2	18.8	13.8	15.4	18.8	14.1	15.7	21.3	13.1	15.8	21.2	12.3	15.4	19.1	13.5
4	15.9	19.6	13.9	16.7	22.3	13.7	16.8	23.6	13.8	15.0	17.9	13.4	14.6	19.8	11.5	16.5	22.1	12.2	17.0	22.9	13.4
5	14.7	17.2	13.7	16.5	21.6	13.4	15.8	21.9	12.1	14.3	16.1	13.2	14.1	17.9	11.6	17.6	24.8	12.7	17.9	23.4	14.0
6	19.6	26.7	14.4	19.7	29.1	12.9	19.2	27.6	11.5	20.0	27.0	14.4	20.9	27.7	13.7	18.6	25.8	13.7	20.1	27.5	13.7
7	18.9	22.6	15.1	20.6	28.0	16.4	19.8	26.7	15.8	18.9	21.8	16.1	18.6	24.5	14.8	20.2	25.0	16.6	20.9	28.4	16.5
8	21.9	26.2	15.0	21.8	28.7	15.1	21.5	28.8	14.0	20.3	23.3	16.8	20.4	26.2	16.0	22.0	29.3	15.9	21.9	29.1	14.6
9	22.8	28.1	18.6	22.5	32.1	16.5	22.9	30.3	15.6	23.1	26.0	18.9	23.5	30.2	17.5	22.2	31.5	15.3	22.8	33.6	15.3
10	24.2	30.9	18.1	23.9	31.4	17.5	24.1	31.8	16.4	23.6	27.5	19.9	22.1	28.8	17.2	22.9	29.8	15.8	24.2	31.5	16.0
11	20.9	25.9	17.3	22.0	29.4	18.7	21.7	28.6	17.3	20.6	24.3	19.4	21.8	27.7	17.1	20.6	26.4	17.2	21.9	29.1	17.7
12	21.5	27.3	18.0	21.8	27.2	19.2	21.6	26.8	18.1	21.3	26.7	19.6	21.9	26.6	18.1	19.8	23.7	16.6	21.3	27.2	17.7
13	18.6	22.5	16.0	19.0	22.2	15.9	18.9	23.2	15.8	19.1	23.2	16.2	19.5	26.0	16.3	18.1	21.9	15.1	18.9	22.2	15.7
14	16.2	18.7	15.2	16.4	19.1	15.2	16.2	18.2	15.0	16.3	17.8	15.5	15.6	17.3	14.4	15.5	19.7	13.3	16.6	20.2	14.9
15	16.9	18.8	15.8	17.0	18.5	15.0	17.9	21.3	15.0	16.7	18.3	15.2	17.1	22.6	14.0	15.9	18.0	13.4	17.5	21.2	15.0
16	16.8	19.6	14.4	16.9	19.2	14.8	17.3	21.1	14.6	16.7	19.7	14.8	17.5	22.4	16.0	17.4	22.4	14.8	17.5	21.0	15.0
17	16.4	19.7	14.5	17.0	22.8	14.7	16.9	21.8	14.4	16.3	18.0	14.8	16.9	20.0	15.6	19.3	25.3	14.5	18.1	23.2	14.8
18	16.1	18.6	14.9	16.2	19.2	14.5	16.3	19.9	14.5	15.9	17.4	14.9	15.6	17.3	13.7	16.9	19.2	15.6	16.5	19.0	14.7
19	16.8	21.4	14.7	17.7	23.6	15.4	17.6	23.3	15.1	16.3	19.5	14.5	16.2	20.5	12.4	18.6	23.3	15.7	18.5	24.3	15.6
20	17.9	22.0	14.6	19.9	27.4	15.0	18.4	25.9	13.6	17.4	20.1	15.2	17.7	22.9	12.5	20.1	26.0	14.6	20.9	28.8	15.1
21	20.3	26.4	13.1	21.5	29.2	13.9	20.5	28.9	11.8	20.5	23.5	17.6	20.1	25.8	14.8	19.6	27.8	13.7	21.4	30.7	12.4
22	22.8	29.6	17.3	23.1	30.2	16.7	22.1	30.7	15.5	22.4	26.0	18.8	21.1	27.6	16.0	21.6	28.4	14.4	23.2	31.3	15.9
23	22.9	27.5	17.1	22.9	29.1	17.4	22.2	28.4	15.4	22.5	26.2	19.8	21.6	27.9	15.9	22.1	28.8	15.3	23.0	30.2	15.5
24	22.6	28.8	18.0	22.5	27.8	18.0	22.1	29.3	16.6	22.3	26.4	20.0	22.5	25.6	18.8	21.4	26.6	15.6	22.8	29.6	16.5
25	25.4	30.2	22.2	25.0	29.2	21.6	25.5	31.9	21.4	25.3	29.2	21.6	24.9	31.1	21.9	24.0	28.4	21.4	25.8	32.1	21.4
26	26.9	32.2	20.6	26.3	33.5	19.7	26.1	33.1	19.4	26.0	28.7	22.0	25.7	31.5	21.2	24.9	30.1	19.7	26.5	33.1	19.7
27	26.0	32.0	20.8	26.4	32.5	20.3	25.4	32.2	19.4	26.6	32.7	22.9	25.2	31.4	21.3	23.1	26.6	19.7	25.0	31.6	18.4
28	26.6	33.4	19.7	26.2	34.3	19.3	25.6	33.8	18.3	26.2	30.1	22.8	24.9	31.1	20.5	24.6	30.0	19.5	26.0	34.5	18.1
29	27.1	33.0	21.2	27.2	33.9	20.9	26.1	33.8	19.6	26.9	30.5	22.9	25.9	31.7	20.5	25.2	30.1	19.3	26.3	34.6	19.7
30	26.2	30.6	22.8	27.2	30.8	23.0	25.5	30.2	22.1	26.8	30.5	23.9	25.1	30.8	22.5	25.0	27.2	22.7	24.8	29.0	21.6
31	24.3	27.9	20.7	24.2	27.2	18.9	23.1	26.7	19.7	24.8	28.1	21.0	24.3	29.0	20.3	21.8	24.9	17.3	22.5	26.6	18.1
月極値		33.4	12.0		34.3	11.5		33.8	11.1		32.7	11.9		31.7	10.3		31.5	9.5		34.6	9.6
起日		28	1		28	2		29	1		27	2		29	2		9	2		29	2
上旬平均	18.2	22.3	14.7	18.5	24.7	14.2	18.4	24.5	13.6	17.8	21.0	15.1	17.6	23.2	13.6	18.3	24.6	13.4	18.9	25.4	13.7
中旬平均	17.8	21.5	15.5	18.4	22.9	15.8	18.3	23.0	15.3	17.7	20.5	16.0	18.0	22.3	15.0	18.2	22.6	15.1	18.8	23.6	15.6
下旬平均	24.6	30.1	19.4	24.8	30.7	19.1	24.0	30.8	18.1	24.6	28.4	21.2	23.8	29.4	19.4	23.0	28.1	18.1	24.3	31.2	17.9
月平均	20.3	24.8	16.6	20.7	26.2	16.5	20.3	26.3	15.8	20.2	23.4	17.6	19.9	25.1	16.1	20.0	25.2	15.6	20.8	26.9	15.8
0°C未満日数	0	0	0	0	0	0	0	0	0	0	0	0	0	0	0	0	0	0	0	0	0
25°C以上日数	6	17	0	6	19	0	6	19	0	6	14	0	4	18	0	2	18	0	5	19	0
30°C以上日数		7			8			9			4			7			4			10	
35°C以上日数		0			0			0			0			0			0			0	
積算気温	631			642			631			625			617			619			644		

地域気象観測気温月報

網走・北見・紋別地方 (17)

2023年7月

単位：℃ 3/4頁

観測所名 日付	北見			女満別			小清水			斜里			留辺蘂			境野			美幌		
	平均	最高	最低	平均	最高	最低	平均	最高	最低	平均	最高	最低	平均	最高	最低	平均	最高	最低	平均	最高	最低
1	14.1	16.4	11.6	13.5	15.5	11.4	13.5	15.6	11.6	13.5	16.8	11.4	14.1	18.5	10.2	14.1	16.9	11.0	13.3	14.9	11.6
2	16.2	21.5	12.0	15.1	19.9	11.8	14.8	19.3	11.5	14.6	19.8	11.3	15.5	22.8	8.1	16.6	22.8	11.5	15.3	20.6	11.6
3	16.7	21.1	13.7	16.1	20.2	13.9	16.1	21.1	13.4	16.1	21.0	13.5	15.9	20.4	13.0	16.8	21.8	13.9	15.9	21.1	13.5
4	17.0	23.0	13.5	16.0	21.9	13.4	15.8	21.5	13.3	15.7	20.0	13.5	16.7	21.9	13.1	17.4	23.2	13.8	16.2	22.2	13.3
5	17.5	24.0	13.2	16.2	21.4	13.6	15.9	21.3	13.5	15.2	18.4	13.1	18.1	24.9	13.6	18.3	24.6	13.8	16.4	23.2	13.2
6	19.7	24.8	14.0	20.1	26.8	14.4	19.3	23.9	15.2	20.2	27.3	12.6	18.8	26.7	13.3	19.6	24.4	14.2	19.7	26.0	15.1
7	21.3	27.2	16.8	20.3	25.3	17.3	19.9	24.7	16.8	19.5	24.8	16.1	21.1	28.0	15.6	21.3	28.7	15.7	20.7	26.1	16.5
8	21.9	28.9	15.3	22.0	27.3	15.4	21.8	28.0	14.4	20.8	26.9	14.9	21.5	29.1	14.4	22.2	29.4	15.1	21.7	28.3	15.3
9	24.8	35.0	16.6	24.3	31.5	18.0	25.0	32.7	19.2	22.7	28.7	16.0	22.6	32.0	15.8	24.4	32.6	17.1	23.8	32.3	16.1
10	24.7	31.2	17.5	24.6	30.1	18.9	24.3	30.0	19.0	22.8	28.1	16.2	23.6	29.9	16.4	24.5	31.1	16.4	24.0	30.7	16.7
11	22.5	30.8	18.4	22.1	27.7	18.2	22.2	28.0	17.5	21.6	27.0	16.5	20.4	27.3	17.0	21.4	29.5	17.5	22.6	29.7	18.0
12	22.3	28.5	17.0	22.4	27.2	18.8	22.9	27.2	19.5	21.9	26.3	17.3	21.0	26.9	16.4	21.6	27.4	17.5	22.3	27.6	17.0
13	20.2	24.8	17.0	20.0	26.7	16.9	19.8	26.7	16.6	19.5	25.7	16.5	19.0	23.5	15.9	20.0	24.2	16.6	19.4	26.4	16.5
14	17.2	19.4	15.9	16.8	18.9	15.6	16.6	18.9	15.6	16.6	18.7	15.3	16.4	20.4	14.6	17.1	20.0	15.5	16.5	18.6	15.3
15	18.0	21.9	15.1	17.9	21.6	15.8	18.0	22.6	15.7	18.1	23.6	15.6	17.0	20.8	14.7	17.6	21.4	15.0	17.9	21.6	15.1
16	18.6	24.5	16.0	18.1	22.5	15.4	18.3	21.7	15.7	18.2	21.6	16.1	18.0	22.1	15.8	18.8	23.3	16.6	18.2	21.7	15.7
17	18.6	23.8	15.2	17.6	22.4	14.8	17.7	22.9	15.3	17.6	21.1	15.5	19.3	23.9	15.3	19.1	24.0	15.5	18.0	24.1	15.0
18	16.7	19.0	15.1	16.4	19.3	15.1	16.6	19.5	15.5	16.3	18.6	14.9	16.5	18.6	15.1	17.0	18.8	15.3	16.3	18.5	15.0
19	18.8	24.1	15.5	17.5	22.6	15.1	17.5	22.2	15.1	17.3	21.1	14.5	18.3	22.2	15.9	19.0	24.7	15.7	17.8	23.9	15.3
20	20.5	27.9	15.5	19.6	26.1	15.5	19.4	25.0	14.6	18.5	23.7	13.1	20.6	27.8	14.4	21.0	28.4	14.7	20.4	27.2	15.3
21	21.9	30.7	14.2	21.8	28.5	15.9	21.4	28.1	16.1	20.3	26.4	12.7	20.9	29.2	13.8	21.4	29.4	12.9	21.6	29.3	15.5
22	23.3	31.8	15.7	23.0	29.6	17.3	22.5	29.8	16.7	21.3	29.2	14.1	22.1	29.6	14.1	22.6	29.6	15.3	22.4	30.1	16.8
23	23.7	31.0	16.1	23.2	30.1	17.2	23.0	29.2	18.5	22.5	29.0	15.1	22.4	29.3	15.6	23.0	29.6	16.1	22.7	30.0	14.8
24	23.5	31.4	17.7	22.8	30.3	19.2	23.3	29.6	20.1	22.8	29.2	18.2	22.6	28.9	15.9	23.2	31.2	16.2	23.1	31.1	18.2
25	26.0	33.2	21.9	26.0	32.5	21.8	26.2	33.3	22.9	25.9	31.4	21.6	24.7	30.9	20.9	25.9	32.4	22.0	25.8	32.9	21.6
26	26.8	35.0	20.5	27.2	33.7	21.9	27.1	32.5	21.0	26.5	31.6	19.8	25.4	32.9	19.2	26.6	34.4	20.2	26.6	33.8	20.6
27	26.5	33.6	20.2	26.4	33.1	22.1	26.3	33.9	20.7	26.1	33.2	20.0	23.8	30.0	18.4	25.8	32.2	20.1	25.9	33.0	20.9
28	26.8	35.2	19.5	26.8	34.5	21.5	26.2	33.3	19.6	26.0	33.0	19.6	25.2	32.9	18.6	26.4	34.3	19.6	26.2	34.6	19.3
29	26.9	34.6	20.3	26.7	34.2	21.1	27.1	34.1	21.2	26.2	32.4	20.0	24.9	31.3	19.7	26.5	33.7	20.7	26.7	34.0	19.9
30	25.3	30.0	22.4	26.3	29.2	23.2	26.4	31.8	23.0	26.4	32.7	22.6	23.1	27.5	20.3	24.6	31.3	21.5	26.0	29.5	22.5
31	23.2	25.9	19.6	24.0	26.6	20.3	23.9	27.7	20.3	24.5	28.9	21.5	20.9	23.8	17.1	22.5	24.8	18.7	24.3	26.9	20.8
月極値		35.2	11.6		34.5	11.4		34.1	11.5		33.2	11.3		32.9	8.1		34.4	11.0		34.6	11.6
起日		28	1		28	1		29	2		27	2		28	2		26	1		28	2
上旬平均	19.4	25.3	14.4	18.8	24.0	14.8	18.6	23.8	14.8	18.1	23.2	13.9	18.8	25.4	13.4	19.5	25.6	14.3	18.7	24.5	14.3
中旬平均	19.3	24.5	16.1	18.8	23.5	16.1	18.9	23.5	16.1	18.6	22.7	15.5	18.7	23.4	15.5	19.3	24.2	16.0	18.9	23.9	15.8
下旬平均	24.9	32.0	18.9	24.9	31.1	20.1	24.9	31.2	20.0	24.4	30.6	18.7	23.3	29.7	17.6	24.4	31.2	18.5	24.7	31.4	19.2
月平均	21.3	27.4	16.5	21.0	26.4	17.1	20.9	26.3	17.1	20.5	25.7	16.1	20.3	26.3	15.6	21.2	27.1	16.3	20.9	26.8	16.5
0°C未満日数	0	0	0	0	0	0	0	0	0	0	0	0	0	0	0	0	0	0	0	0	0
25°C以上日数	6	18	0	6	20	0	7	18	0	6	18	0	2	18	0	5	17	0	6	20	0
30°C以上日数		13			9			8			6			6			9			10	
35°C以上日数		3			0			0			0			0			0			0	
積算気温	661			651			649			635			630			656			648		

地域気象観測気温月報

網走・北見・紋別地方 (17)

2023年7月

単位：℃ 4/4頁

観測所名	津別		
	平均	最高	最低
日付			
1	13.8	15.9	11.8
2	15.8	21.4	11.5
3	16.1	21.0	13.0
4	16.5	22.5	13.2
5	17.1	23.1	13.1
6	20.0	26.4	14.0
7	21.2	26.7	16.8
8	22.2	28.5	16.3
9	25.0	33.5	17.5
10	24.2	31.1	16.9
11	22.8	31.2	18.7
12	22.7	28.7	17.5
13	19.7	26.1	16.5
14	16.7	19.0	15.6
15	18.0	21.6	15.0
16	18.4	22.7	15.9
17	18.2	24.0	15.0
18	16.6	18.3	15.0
19	18.3	23.9	15.3
20	20.7	27.2	15.2
21	22.3	29.4	16.3
22	23.6	31.1	17.3
23	23.4	31.2	15.5
24	23.4	31.6	18.2
25	26.3	32.6	22.2
26	26.3	33.0	20.5
27	26.5	33.8	21.0
28	26.4	34.5	19.7
29	26.8	33.9	19.7
30	25.6	29.1	22.5
31	23.9	26.5	20.4
月極値		34.5	11.5
起日		28	2
上旬平均	19.2	25.0	14.4
中旬平均	19.2	24.3	16.0
下旬平均	25.0	31.5	19.4
月平均	21.2	27.1	16.7
0℃未満日数	0	0	0
25℃以上日数	7	20	0
30℃以上日数		11	
35℃以上日数		0	
積算気温	659		

地域気象観測降水量月報

網走・北見・紋別地方 (17)

2023年7月

単位：mm 2/2頁

観測所名 日付	仁頃山	北見	女満別	東藻琴	小清水	斜里	留辺蘂	境野	美幌	山園	置戸常元	津別	津別二又
1	38.0	40.0	48.0	52.5	42.0	36.5	29.0	33.5	47.0	45.0	25.0	43.0	34.5
2	0.0	0.0	0.0	0.5	0.5	1.0	0.0	0.0	0.0	1.0	0.0	1.0	0.0
3	0.0	1.5	1.5	3.5	4.0	4.0	0.0	1.5	7.0	30.5	4.5	20.5	14.5
4	0.0	0.0	1.5	2.5	2.5	3.0	1.0	0.0	1.0	2.5	6.0	1.0	2.0
5	0.0	0.0	0.0	0.0	0.0	1.0	0.0	0.0	0.0	0.0	1.0	0.0	0.0
6	3.5	4.5	5.0	4.0	3.0	2.5	2.5	4.0	3.0	5.0	3.0	3.0	4.0
7	0.0	0.0	0.0	0.0	0.0	0.0	0.0	0.0	0.0	0.0	0.0	2.5	14.0
8	0.0	0.0	0.0	0.0	0.0	0.0	0.0	0.0	0.0	0.0	0.0	0.0	0.0
9	0.0	0.0	0.0	0.0	0.0	0.0	0.5	0.0	0.0	0.0	0.0	0.0	0.0
10	0.0	0.0	0.0	0.0	0.0	0.0	2.5	0.0	0.0	0.0	0.0	0.0	0.0
11	7.0	1.0	0.5	1.5	19.5	1.5	22.5	11.0	0.5	7.0	7.5	1.5	2.5
12	3.5	3.5	5.0	5.5	9.5	3.5	5.5	3.5	12.0	4.0	2.5	6.0	3.5
13	2.5	0.5	13.5	35.5	17.0	46.0	17.5	0.0	121.0	54.5	13.0	28.0	20.0
14	0.0	0.0	0.5	0.5	1.0	3.5	0.0	0.0	1.0	0.5	1.0	0.0	0.5
15	12.5	9.5	10.0	9.5	12.0	7.5	5.5	8.5	9.0	12.5	15.0	10.5	11.5
16	4.5	4.5	4.5	3.5	2.5	3.0	2.0	3.0	4.5	1.5	2.0	5.0	5.0
17	9.5	17.5	5.5	13.5	10.0	14.0	1.5	2.5	37.5	30.5	5.5	15.5	24.5
18	2.0	3.5	5.0	4.0	6.5	10.5	0.5	0.5	7.5	4.5	0.5	5.5	0.5
19	0.0	0.0	0.5	0.5	0.5	0.5	0.5	0.5	0.5	0.0	5.5	0.0	0.5
20	0.0	0.0	0.0	0.0	0.0	0.0	0.0	0.0	0.0	0.0	0.0	0.0	0.0
21	0.0	0.0	0.0	0.0	0.0	0.0	0.0	0.0	0.0	0.0	0.0	0.0	0.0
22	0.0	0.0	0.0	0.0	0.0	0.0	0.0	0.0	0.0	0.0	0.0	0.0	0.0
23	0.0	0.0	0.0	0.0	0.0	0.0	0.0	0.0	0.0	0.0	0.0	0.0	0.0
24	0.5	0.5	2.0	2.0	2.0	3.0	0.0	0.0	1.5	1.0	0.0	1.0	1.5
25	0.5	2.0	0.5	1.0	1.0	2.5	0.0	0.0	6.0	17.5	0.0	12.5	0.0
26	0.0	0.0	0.0	0.0	0.0	0.0	15.5	20.5	0.0	0.0	0.0	0.0	3.5
27	0.0	0.0	0.0	0.0	0.0	0.0	1.0	0.0	0.0	0.0	0.0	0.0	1.0
28	0.0	0.0	0.0	0.0	0.0	0.0	0.0	0.0	0.0	0.0	0.0	0.0	0.0
29	0.0	0.0	0.0	0.0	0.0	0.0	0.0	0.0	0.0	0.0	0.0	0.0	0.0
30	0.0	0.0	0.0	0.0	0.0	0.0	0.0	0.0	0.0	0.0	0.0	0.0	0.5
31	6.0	6.5	19.5	9.5	6.5	8.0	9.0	12.0	13.5	2.0	15.5	4.0	5.5
最大日降水量	38.0	40.0	48.0	52.5	42.0	46.0	29.0	33.5	121.0	54.5	25.0	43.0	34.5
起日	1	1	1	1	1	13	1	1	13	13	1	1	1
最大1時間降水量	19.5	17.0	22.0	27.5	15.5	16.0	20.5	20.5	93.0	38.0	12.0	25.5	24.5
起日 時分	1 02:47	17 18:11	1 03:42	13 13:48	1 03:43	13 13:59	11 10:56	26 20:11	13 13:10	13 12:48	1 01:08	13 13:27	17 19:56
最大10分間降水量	5.0	7.0	10.0	8.0	8.0	8.5	15.5	16.0	26.5	12.0	4.5	10.0	11.0
起日 時分	1 02:31	17 17:24	31 21:09	13 13:31	11 11:28	13 13:12	26 19:03	26 19:39	13 12:35	13 12:26	31 12:17	13 12:45	17 19:17
上旬合計	41.5	46.0	56.0	63.0	52.0	48.0	35.5	39.0	58.0	84.0	39.5	71.0	69.0
中旬合計	41.5	40.0	45.0	74.0	78.5	90.0	55.5	29.5	193.5	115.0	52.5	72.0	68.5
下旬合計	7.0	9.0	22.0	12.5	9.5	13.5	25.5	32.5	21.0	20.5	15.5	17.5	12.0
月合計	90.0	95.0	123.0	149.5	140.0	151.5	116.5	101.0	272.5	219.5	107.5	160.5	149.5
1mm以上日数	10	11	12	14	15	17	13	10	14	15	14	16	15
10mm以上日数	2	2	4	3	5	4	4	4	5	6	4	6	6
30mm以上日数	1	1	1	2	1	2	0	1	3	4	0	1	1
50mm以上日数	0	0	0	1	0	0	0	0	1	1	0	0	0
70mm以上日数	0	0	0	0	0	0	0	0	1	0	0	0	0
100mm以上日数	0	0	0	0	0	0	0	0	1	0	0	0	0

地域気象観測日照時間月報

網走・北見・紋別地方 (17)

2023年7月

単位：h 1/2頁

観測所名 日付	雄武	興部	西興部	紋別	湧別	滝上	常呂	遠軽	佐呂間	網走	宇登呂	白滝	生田原	北見	小清水	斜里
1	0.0	0.0	0.0	0.0	0.0	0.0	0.0	0.0	0.0	0.0	0.0	0.0	0.0	0.0	0.0	0.0
2	0.7	0.4	1.2	1.2	0.7	3.0	3.0	2.9	1.9	3.1	3.1	2.4	3.4	5.5	1.9	3.4
3	0.0	0.0	1.2	1.5	0.0	0.2	1.2	0.0	0.0	1.6	0.8	0.3	0.0	0.1	0.1	0.4
4	8.5	10.6	10.0	9.5	12.2	7.1	9.4	3.0	3.6	7.6	6.8	6.3	2.6	3.0	4.4	6.5
5	0.1	0.2	4.0	0.2	0.3	6.4	1.6	7.1	4.6	0.6	1.5	7.6	9.4	7.9	5.4	1.5
6	2.4	2.3	1.5	3.0	4.0	2.6	3.6	4.3	5.3	4.1	2.9	3.1	5.7	4.1	3.3	2.8
7	8.2	5.7	7.9	9.2	10.2	6.3	9.5	7.9	8.8	9.3	6.5	9.4	6.5	9.6	7.0	6.7
8	12.7	12.3	12.1	12.1	11.7	12.1	10.9	11.1	11.2	11.1	7.5	11.2	9.2	9.5	8.5	8.3
9	11.5	12.1	12.6	10.7	9.3	10.4	10.0	9.2	9.7	10.0	10.8	8.0	8.7	9.3	9.8	10.2
10	9.6	11.0	13.1	11.8	10.9	12.5	10.7	10.6	10.8	12.2	12.5	11.4	10.0	11.3	11.2	11.5
11	2.4	2.7	2.0	3.0	3.1	4.0	3.4	3.9	3.8	3.5	4.3	3.4	4.6	3.7	2.6	3.7
12	1.0	1.5	1.7	2.2	1.5	1.6	2.4	2.9	2.9	3.6	6.0	2.0	3.2	5.1	4.2	4.4
13	0.0	0.0	0.0	0.0	0.0	0.0	0.0	0.0	0.0	2.0	6.5	0.4	0.0	2.0	2.3	4.4
14	0.0	0.0	0.0	0.0	0.0	0.0	0.0	0.0	0.0	0.0	0.0	0.9	0.0	0.0	0.0	0.0
15	0.0	0.0	0.0	0.0	0.0	0.0	0.0	0.0	0.0	0.1	0.2	0.0	0.0	0.0	0.0	0.5
16	0.0	0.0	0.0	0.0	0.0	0.0	0.0	0.0	0.0	0.2	0.0	1.3	0.0	0.0	0.0	0.0
17	0.0	0.0	0.0	0.0	0.0	0.0	0.1	0.0	0.3	0.0	0.2	0.1	0.0	0.5	1.1	1.0
18	0.0	0.0	0.0	0.2	1.5	0.0	0.0	0.0	1.2	0.0	0.2	0.1	0.0	0.0	0.0	0.0
19	0.0	0.8	4.8	1.1	5.6	6.2	6.9	4.3	4.5	4.5	5.2	4.2	0.6	4.0	1.6	4.6
20	1.5	5.1	12.1	0.1	6.7	12.7	8.5	11.1	9.7	3.9	12.0	13.7	12.0	10.2	9.3	11.0
21	12.3	12.5	12.4	11.8	10.7	9.3	13.4	12.5	13.1	13.2	13.8	7.8	11.5	12.6	13.4	13.7
22	12.9	12.6	13.0	12.7	12.4	13.0	12.9	13.1	13.4	12.8	12.5	12.6	13.3	13.6	12.5	12.1
23	8.8	10.5	9.9	11.1	10.0	10.3	12.3	10.0	11.0	12.4	12.5	10.8	9.5	11.6	12.1	12.8
24	0.0	0.0	0.0	0.1	0.6	0.0	1.7	0.0	1.6	1.4	0.0	0.2	2.3	3.4	1.4	2.0
25	3.6	1.0	0.0	5.1	3.2	1.2	4.2	1.2	2.0	5.2	2.1	2.0	4.0	3.9	1.7	1.6
26	12.9	12.8	11.3	11.3	12.6	7.9	13.4	12.5	13.7	13.4	12.7	9.8	11.6	11.8	12.7	13.0
27	12.5	11.9	7.0	11.9	9.9	8.4	11.9	10.9	7.8	11.4	8.1	0.0	6.2	9.1	7.2	7.3
28	12.3	12.6	12.6	12.8	12.5	12.7	13.0	12.8	13.0	12.9	13.2	13.0	12.1	12.4	13.2	13.3
29	3.7	1.7	0.4	5.3	2.3	3.3	6.4	2.2	5.6	7.7	8.7	3.2	4.1	3.5	6.7	6.9
30	0.1	0.0	0.0	0.5	0.5	0.0	0.5	0.0	0.0	0.1	1.2	0.0	0.0	0.0	0.0	0.6
31	1.8	0.2	1.2	0.4	0.0	0.8	0.0	0.1	0.0	0.3	1.4	0.0	0.0	0.0	0.0	0.1
旬合計 上旬	53.7	54.6	63.6	59.2	59.3	60.6	59.9	56.1	55.9	59.6	52.4	59.7	55.5	60.3	51.6	51.3
旬合計 中旬	4.9	10.1	20.6	6.6	18.4	24.5	21.3	22.2	22.4	17.8	34.6	26.1	20.4	25.5	21.1	29.6
旬合計 下旬	80.9	75.8	67.8	83.0	74.7	66.9	89.7	75.3	81.2	90.8	86.2	59.4	74.6	81.9	80.9	83.4
月合計	139.5	140.5	152.0	148.8	152.4	152.0	170.9	153.6	159.5	168.2	173.2	145.2	150.5	167.7	153.6	164.3
0.1時間未満日数	10	10	10	6	8	9	7	10	8	4	4	5	10	7	7	4

地域気象観測日照時間月報

網走・北見・紋別地方 (17)

2023年7月

単位：h 2/2頁

観測所名	留辺蘂	境野	美幌	津別
日付				
1	0.1	0.0	0.0	0.0
2	3.6	5.6	3.7	3.5
3	0.0	0.3	0.0	0.1
4	3.8	3.2	5.6	4.8
5	6.2	8.1	6.4	7.7
6	3.9	3.9	3.6	3.3
7	8.9	9.4	8.7	9.0
8	8.8	9.1	9.3	8.6
9	8.0	8.5	10.0	9.8
10	10.3	8.8	11.0	10.2
11	3.5	3.5	2.9	4.2
12	4.4	5.2	3.6	4.1
13	0.5	1.2	2.3	2.9
14	0.0	0.0	0.0	0.0
15	0.0	0.0	0.0	0.0
16	0.0	0.0	0.0	0.0
17	1.2	0.0	0.9	1.0
18	0.0	0.0	0.0	0.0
19	0.0	0.0	3.3	3.7
20	13.4	12.2	11.6	10.8
21	10.6	11.6	13.6	13.3
22	13.1	13.3	13.1	13.1
23	10.0	12.2	11.7	12.2
24	3.0	3.7	2.1	3.0
25	2.6	3.8	2.7	3.3
26	10.9	11.2	12.3	11.3
27	7.2	8.7	5.7	7.1
28	11.6	11.5	12.5	12.2
29	2.7	4.8	5.8	5.0
30	0.0	0.2	0.0	0.0
31	0.0	0.0	0.0	0.0
旬合計 上旬	53.6	56.9	58.3	57.0
旬合計 中旬	23.0	22.1	24.6	26.7
旬合計 下旬	71.7	81.0	79.5	80.5
月合計	148.3	160.0	162.4	164.2
0.1時間未満日数	8	8	8	7

地域気象観測風向・風速月報

網走・北見・紋別地方 (17)

2023年7月

単位：(m/s) 1/5頁

観測所名	雄武						興部						西興部						紋別						紋別小向						
	日付	平均	最大	最大風向	最大瞬間	最大瞬間風向	最多	平均	最大	最大風向	最大瞬間	最大瞬間風向	最多	平均	最大	最大風向	最大瞬間	最大瞬間風向	最多	平均	最大	最大風向	最大瞬間	最大瞬間風向	最多	平均	最大	最大風向	最大瞬間	最大瞬間風向	最多
1	3.1	5.7	ENE	9.0	ENE	N	1.5	4.0	NE	7.2	NNW	NNW	2.1	4.1	E	6.8	E	ESE	3.1	5.6	NW	10.0	NW	NNW	4.3	8.1	NW	10.8	NW	NW	
2	2.2	4.1	ESE	5.9	ESE	E	1.5	4.3	ENE	6.5	ENE	WSW	1.5	4.0	E	6.0	E	ESE	1.6	2.9	E	4.8	E	ESE	2.0	4.5	ENE	6.7	ENE	E	
3	1.7	3.6	N	5.4	N	N	1.0	2.6	NNE	4.7	NE	NNE	1.6	4.0	E	6.7	E	E	1.6	4.1	NNW	6.0	NNW	NNW	1.7	5.1	NNW	6.7	NNW	NNW	
4	2.6	4.4	ESE	6.5	ESE	SW	2.1	4.8	ENE	7.1	ENE	ENE	1.8	4.2	ESE	7.7	ENE	E	1.8	3.9	ENE	6.3	ENE	E	2.5	4.7	E	6.7	ESE	E	
5	2.2	4.2	ESE	6.3	ESE	E	1.8	3.7	ENE	5.4	ESE	ENE	1.9	5.3	ESE	9.2	E	E	1.6	2.8	E	4.7	ENE	ENE	1.9	3.4	E	5.1	ENE	E	
6	1.8	3.7	NW	5.8	WSW	NW	1.2	3.1	NNE	5.8	NNE	SW	1.2	4.5	E	8.0	E	ESE	1.8	5.1	NW	8.6	NW	NW	2.2	5.2	ESE	8.2	ESE	E	
7	2.7	7.2	WSW	11.2	W	WSW	1.7	5.6	SW	10.2	WSW	WSW	2.7	5.7	WNW	9.9	W	WNW	2.8	7.1	W	11.5	WNW	W	3.1	7.4	W	10.8	WNW	ENE	
8	2.1	4.2	ESE	6.6	SE	ESE	1.7	3.9	ENE	5.5	ENE	NE	1.9	4.5	NW	8.4	E	WNW	1.5	3.2	SSW	5.4	SSW	ESE	1.9	3.8	ESE	5.7	ESE	E	
9	2.1	4.1	ESE	5.9	ESE	E	1.9	5.1	S	8.2	SSE	NE	2.0	5.1	WNW	7.7	WNW	WNW	2.2	8.8	SSW	26.1	S	SSW	2.7	8.6	SW	17.5	SW	SW	
10	2.0	4.7	SW	7.4	SSW	SW	1.5	4.0	NE	6.4	SW	NE	2.7	5.7	WNW	8.8	WNW	WNW	1.6	3.7	SSW	5.8	SW	E	2.0	4.5	ESE	6.2	ESE	E	
11	1.9	6.5	ESE	10.1	ESE	SE	1.7	5.4	NE	8.6	NE	SW	1.4	6.7	ESE	11.0	ENE	W	1.7	6.2	WSW	10.5	SSW	ESE	2.1	6.0	E	8.7	W	WSW	
12	1.5	4.1	SE	6.3	ESE	ESE	1.3	3.3	NE	5.0	NNW	NE	0.8	3.4	WNW	6.0	WNW	WSW	1.2	2.4	SSE	4.0	S	ESE	1.3	4.0	ESE	5.1	SE	ENE	
13	2.6	4.7	NW	7.2	NNW	NNW	1.2	2.7	N	6.1	NNW	NNW	1.6	4.1	E	6.6	E	ESE	2.8	5.6	NW	10.0	NW	NW	3.2	6.2	NW	8.2	NW	NW	
14	2.9	3.9	NNW	6.8	NNW	ENE	2.0	3.6	NE	5.8	NNE	NE	2.0	3.5	E	6.3	ESE	E	2.4	4.7	NNW	7.7	NNW	NW	2.7	6.3	NW	8.7	NW	NW	
15	4.4	7.1	E	10.5	E	E	2.6	4.3	ENE	8.2	E	E	1.8	3.1	E	7.4	E	E	2.7	4.5	E	8.2	E	E	3.4	5.6	E	8.2	ESE	E	
16	3.7	6.2	E	8.9	E	E	2.1	3.9	NE	6.4	NE	ENE	1.6	3.6	ESE	5.9	E	SE	2.0	3.3	E	5.9	ENE	E	2.3	4.2	E	6.7	E	E	
17	3.2	5.0	E	7.2	E	ESE	2.0	4.0	ENE	6.2	ENE	E	1.6	3.1	E	4.7	NNE	ESE	1.8	2.8	E	4.7	ENE	E	2.4	4.1	E	6.2	E	E	
18	1.5	2.7	E	3.8	E	E	1.4	3.4	ENE	5.1	NE	ENE	1.5	2.8	ESE	4.9	E	ESE	1.5	2.8	NE	4.4	E	ENE	1.7	3.8	E	5.1	E	E	
19	2.0	4.2	E	5.9	E	ESE	1.7	4.8	ENE	7.2	ENE	NE	1.6	4.6	E	8.2	ESE	ESE	1.6	3.3	ENE	4.9	ENE	ENE	2.0	4.1	E	5.7	E	E	
20	1.8	3.3	E	5.0	E	E	1.6	3.8	NE	5.9	NE	NE	1.5	3.6	E	6.2	E	WNW	1.2	2.8	E	4.3	ENE	ESE	1.9	3.9	E	5.1	E	E	
21	1.9	4.7	SE	7.0	SE	ESE	1.6	4.4	ENE	7.2	E	ENE	2.1	5.1	WNW	8.1	WNW	WNW	1.2	3.3	ESE	5.9	ESE	E	1.8	5.0	E	7.2	E	ESE	
22	2.0	4.3	ESE	6.2	SE	ESE	1.6	4.0	NE	6.6	S	NE	2.0	5.1	NW	7.8	WNW	WNW	1.6	3.6	SSW	5.8	SSW	ESE	2.2	4.7	E	6.7	E	E	
23	2.2	5.8	SE	8.9	ESE	ESE	1.6	4.5	E	7.9	E	NE	2.2	5.3	WNW	8.2	WNW	WNW	1.6	3.3	ESE	7.2	SE	SSW	1.9	5.5	ESE	7.2	E	E	
24	2.1	4.4	SE	6.7	SE	SE	1.0	2.7	ENE	4.1	ESE	NE	1.1	2.7	WSW	7.5	W	W	1.3	2.4	SE	4.3	SE	SE	1.7	4.1	ESE	5.7	ESE	ESE	
25	2.8	6.8	WSW	11.6	SW	WSW	1.9	4.2	SW	7.1	WSW	SW	2.2	5.2	W	11.3	W	W	1.7	4.1	W	6.6	WSW	W	2.2	4.7	SW	7.2	WSW	WSW	
26	3.8	9.4	WSW	14.6	WSW	WSW	2.3	5.0	SW	9.0	SW	SW	2.6	5.1	WNW	9.5	W	W	1.3	3.3	SW	6.9	SW	E	2.1	7.2	W	9.8	W	W	
27	4.9	10.2	WSW	17.2	SW	WSW	2.6	5.9	SW	11.1	SW	SW	2.6	5.2	WNW	11.6	NW	W	2.5	5.6	W	10.9	W	WSW	3.9	9.3	WSW	13.4	W	WSW	
28	3.9	10.2	WSW	16.0	SW	WSW	2.8	5.6	SW	9.9	SW	SW	2.7	5.6	WNW	11.1	WNW	W	1.6	3.7	SW	6.4	S	ENE	3.8	8.5	WSW	12.3	SW	WSW	
29	3.5	6.9	WSW	13.3	W	WSW	1.9	5.1	SW	9.2	SW	SW	2.1	4.0	WSW	9.0	WNW	W	1.7	5.4	WSW	9.2	WSW	SW	2.1	5.9	WSW	10.3	W	WSW	
30	4.3	8.2	SW	15.3	SW	WSW	2.5	6.1	SW	11.3	SW	SW	1.9	4.0	W	10.8	W	W	2.7	5.6	W	9.9	WSW	WSW	4.0	7.2	SW	11.8	SW	WSW	
31	2.7	5.8	WSW	10.8	W	W	2.0	4.2	SW	8.1	SW	SW	2.0	4.2	W	10.1	W	W	2.4	4.7	NW	8.6	WSW	SW	3.4	6.1	WSW	9.8	WSW	WSW	
月最大		10.2	WSW	17.2	SW			6.1	SW	11.3	SW			6.7	ESE	11.6	NW			8.8	SSW	26.1	S			9.3	WSW	17.5	SW		
起日		28		27				30		30				11		27				9		9				27		9			
上旬平均	2.3					E	1.6					NE	1.9				WNW	2.0					ESE	2.4						E	
中旬平均	2.6					E	1.8					ENE	1.5				ESE	1.9					E	2.3							E
下旬平均	3.1					WSW	2.0					SW	2.1				W	1.8					SW	2.6							WSW
月平均	2.6					ESE	1.8					SW	1.9				W	1.9					E	2.5							E
10m/s以上日数		2						0						0						0						0					
15m/s以上日数		0						0						0						0						0					
20m/s以上日数		0						0						0						0						0					
30m/s以上日数		0						0						0						0						0					

地域気象観測風向・風速月報

網走・北見・紋別地方 (17) 2023年7月

単位：(m/s) 2/5頁

観測所名	湧別						滝上						常呂						遠軽						佐呂間						
	日付	平均	最大	最大風向	最大瞬間	最大瞬間風向	最多	平均	最大	最大風向	最大瞬間	最大瞬間風向	最多	平均	最大	最大風向	最大瞬間	最大瞬間風向	最多	平均	最大	最大風向	最大瞬間	最大瞬間風向	最多	平均	最大	最大風向	最大瞬間	最大瞬間風向	最多
1	3.9	7.3	NW	10.9	NNW	NNW	1.0	2.9	WSW	6.1	ENE	NNW	4.8	7.8	NW	12.2	WNW	NW	1.2	2.9	E	5.9	N	N	2.2	5.0	NNW	8.5	N	NNW	
2	1.7	4.5	ENE	5.7	ENE	ENE	1.2	3.0	ENE	4.8	ENE	ENE	1.8	5.0	NE	6.7	NE	NE	1.1	3.0	ENE	4.8	ENE	ENE	1.4	4.1	NNE	5.6	NNE	NNW	
3	1.9	4.3	NNW	6.1	NNW	SW	1.7	4.7	ENE	7.7	ENE	ENE	1.9	4.5	N	6.5	N	NNW	1.2	3.7	NW	5.9	NW	NNW	1.8	4.8	N	7.3	N	NNE	
4	2.4	4.9	NE	7.2	ENE	ENE	1.7	4.5	ENE	7.4	ENE	ENE	2.4	5.8	NE	7.9	NE	NE	1.4	4.0	E	7.0	ENE	ENE	1.9	5.5	NW	7.5	NW	NW	
5	1.9	3.9	E	5.7	ENE	E	1.9	6.1	ENE	9.0	ENE	ENE	1.9	4.3	NNE	6.9	NNE	NE	1.8	5.1	NW	8.1	NW	ENE	2.0	6.0	NNE	8.1	N	N	
6	2.8	6.5	E	9.0	NW	NW	1.0	4.5	ENE	8.1	ENE	ENE	3.5	9.3	S	13.0	S	SSE	1.8	5.4	SSE	10.5	S	SE	2.4	7.4	S	13.3	SSE	SSE	
7	2.4	5.8	NW	9.4	NW	ENE	1.7	4.9	SSW	9.1	SW	W	2.2	6.5	WNW	9.8	WNW	NE	1.6	4.3	WNW	8.1	W	NW	2.2	5.9	N	7.7	N	N	
8	2.1	4.2	NE	5.8	ENE	ESE	1.5	4.7	ENE	7.8	W	ENE	2.1	4.8	NE	5.9	NE	NE	1.3	4.0	E	6.1	E	ENE	1.5	5.3	N	7.5	N	N	
9	3.2	7.3	SSW	11.6	SW	SW	1.2	4.3	ESE	8.8	E	ENE	2.3	4.8	ENE	7.1	WNW	SSW	1.2	4.8	SW	8.7	WSW	SE	1.6	4.5	N	6.4	NW	NNW	
10	2.5	5.1	SW	7.0	SSW	SW	1.2	4.2	SW	7.6	SSW	NE	1.6	3.0	ENE	4.8	E	SSW	1.0	2.7	ENE	5.9	NNW	NE	1.3	3.2	NNW	5.0	NW	NNW	
11	2.2	6.4	E	10.6	SE	SW	1.0	3.7	NW	8.9	WSW	SW	1.8	6.1	WNW	12.1	WNW	S	1.1	4.4	SE	8.6	SE	ENE	1.2	6.6	WSW	10.4	E	SSW	
12	1.3	4.5	ENE	5.7	NE	ENE	0.7	2.6	SSW	5.3	SSW	WNW	1.4	3.4	ENE	4.8	ENE	S	0.9	3.0	SE	4.5	ESE	S	1.2	3.9	NNW	6.0	NNW	SSE	
13	3.0	5.5	NW	9.4	NW	NW	1.0	4.4	ENE	7.6	ENE	ENE	2.9	6.1	WNW	9.9	NW	WNW	1.1	3.5	SSW	5.6	S	NW	1.7	4.9	NNE	6.5	NNE	N	
14	2.8	4.7	NW	7.8	NNW	ENE	1.5	3.7	E	6.7	ENE	ENE	2.9	5.1	NW	7.8	NW	NW	1.6	2.7	NNW	6.5	NNW	ENE	2.0	3.8	NNE	5.6	N	NW	
15	4.1	6.9	E	9.4	E	E	1.4	2.9	ENE	5.2	ENE	ENE	2.1	5.5	ENE	7.9	ENE	ENE	1.4	2.7	NW	4.9	NE	ENE	2.2	4.2	E	6.1	ESE	E	
16	2.8	4.9	E	6.6	E	ENE	1.1	3.4	ENE	5.7	E	E	2.7	4.9	NE	7.2	NE	NE	1.5	3.3	NW	5.3	NW	NNW	1.8	3.9	NNW	5.6	NNW	NNW	
17	2.4	4.5	ENE	6.7	E	E	1.4	3.1	ENE	4.8	E	ENE	2.4	5.3	NE	7.2	ENE	NE	1.3	2.7	NNW	5.2	NW	NNW	1.7	3.8	NW	5.9	NNW	NNW	
18	1.7	3.6	NE	4.9	ENE	ENE	1.3	2.8	ENE	4.3	ENE	NE	2.0	3.7	NE	4.8	NE	NE	1.3	2.6	NW	3.8	NW	NNW	1.4	3.4	N	4.7	N	NNW	
19	2.1	4.4	ENE	6.7	NE	ENE	1.6	4.6	ENE	7.6	NE	E	2.4	5.7	NE	7.6	NE	NE	1.3	3.3	NNW	5.8	NNW	ENE	1.8	4.5	NNW	7.0	NW	NW	
20	1.5	4.0	ENE	5.6	NE	ENE	1.3	3.5	ENE	5.8	E	E	2.0	6.0	NE	7.9	ENE	NE	1.1	3.2	ENE	5.4	ENE	ENE	1.5	4.0	NW	5.9	NW	NNW	
21	1.7	5.1	E	7.2	E	S	1.0	4.2	ENE	7.7	NE	NW	1.7	6.7	ENE	8.6	ENE	NE	1.1	3.7	ENE	6.3	E	SSE	1.4	4.4	NW	6.4	NW	N	
22	2.7	4.5	E	5.9	SW	SW	1.0	3.9	WSW	7.1	W	W	2.8	5.4	NE	7.5	ENE	S	1.1	3.7	ENE	5.9	ENE	SSE	1.6	5.4	NW	7.6	NNW	NW	
23	2.1	5.1	E	6.3	E	ENE	1.2	4.4	ENE	7.3	E	ENE	2.4	4.6	ENE	6.4	ENE	SSE	1.2	3.7	ENE	6.4	E	ENE	1.5	5.0	NNE	7.0	NNE	NNW	
24	1.8	3.8	ENE	5.3	NE	ENE	0.9	2.3	ENE	5.4	S	WSW	1.8	6.1	ENE	7.9	ENE	S	1.0	2.6	ENE	4.4	ENE	NE	1.2	3.5	SE	5.8	SE	NNW	
25	1.7	4.6	WSW	8.4	WSW	W	2.2	5.1	WSW	10.6	W	WSW	1.4	3.0	NNE	4.9	NNE	SSE	1.0	2.6	S	5.3	S	S	1.3	3.3	SSW	5.5	NNW	E	
26	2.0	4.1	W	7.0	W	SW	2.5	4.7	WSW	11.6	W	WSW	1.7	4.0	NE	5.4	ENE	NE	1.3	4.2	SSW	6.5	WSW	S	1.4	4.5	WNW	7.3	WNW	W	
27	2.9	6.6	WSW	10.5	W	W	2.7	5.0	WSW	11.1	WSW	WSW	2.2	5.6	NNW	7.7	WNW	S	1.9	5.3	SW	8.6	W	SW	1.8	6.1	WSW	9.2	SW	WSW	
28	2.3	4.3	NE	7.5	WSW	SSW	2.4	5.4	WSW	9.8	W	WSW	2.2	5.0	ENE	7.2	ENE	S	1.4	4.2	E	7.3	E	E	1.6	4.7	N	6.6	N	N	
29	1.8	4.2	SW	7.5	NNW	SW	2.4	5.3	WSW	11.1	W	WSW	2.2	4.4	NE	5.8	S	SSW	1.6	5.3	W	8.4	W	SSW	1.4	4.6	W	8.7	W	NW	
30	1.7	5.3	W	10.5	W	SW	3.4	5.8	WSW	13.0	WSW	WSW	2.2	6.2	NNW	11.8	NNW	S	1.8	4.7	SW	7.5	SSW	SW	1.8	6.5	WSW	12.0	SW	SW	
31	2.2	5.3	WSW	8.2	WSW	SW	2.3	5.4	SSW	10.3	SW	SW	2.5	6.1	SW	8.6	SW	SSW	1.2	3.4	SSW	4.9	SSW	SSW	1.6	4.3	SW	7.7	SW	SW	
月最大		7.3	SSW	11.6	SW			6.1	ENE	13.0	WSW			9.3	S	13.0	S			5.4	SSE	10.5	S			7.4	S	13.3	SSE		
起日		9		9				5		30				6		6				6		6				6		6			
上旬平均	2.5					ENE	1.4					ENE	2.5				NE	1.4					ENE	1.8						NNW	
中旬平均	2.4					ENE	1.2					ENE	2.3				NE	1.3					ENE	1.7							NNW
下旬平均	2.1					SW	2.0					WSW	2.1				S	1.3					S	1.5							NNW
月平均	2.3					ENE	1.6					ENE	2.3				NE	1.3					ENE	1.7							NNW
10m/s以上日数		0						0					0													0					
15m/s以上日数		0						0					0													0					
20m/s以上日数		0						0					0													0					
30m/s以上日数		0						0					0													0					

地域気象観測風向・風速月報

網走・北見・紋別地方 (17)

2023年7月

単位: (m/s) 3/5頁

観測所名	網走						宇登呂						白滝						生田原						北見						
	日付	平均	最大	最大風向	最大瞬間	最大瞬間風向	最多	平均	最大	最大風向	最大瞬間	最大瞬間風向	最多	平均	最大	最大風向	最大瞬間	最大瞬間風向	最多	平均	最大	最大風向	最大瞬間	最大瞬間風向	最多	平均	最大	最大風向	最大瞬間	最大瞬間風向	最多
1	4.8	8.2	NNW	13.5	NW	NNW	1.1	4.8	SSW	10.5	SW	SSW	2.8	5.9	ENE	8.9	ENE	NE	2.0	4.6	N	9.5	N	N	2.6	5.4	NW	9.2	NNW	N	
2	1.9	4.0	NNW	5.7	NNW	WSW	0.4	2.4	W	4.5	W	WNW	1.4	4.5	NE	6.6	NE	NE	1.0	3.0	NE	5.9	NE	NNW	1.9	4.8	NE	7.1	ENE	ENE	
3	2.3	5.7	NNE	8.4	NNE	NNE	0.4	1.2	SSE	2.7	N	NNE	2.7	6.4	NE	8.8	ENE	NE	1.0	3.7	NW	5.4	NNW	NW	2.1	5.7	NNE	7.9	NE	NE	
4	1.8	3.8	NE	5.4	NE	NE	0.4	1.5	WNW	3.4	W	NNE	2.7	6.3	NE	8.9	NE	NE	1.2	3.4	NE	6.4	ENE	N	1.9	4.7	NE	6.8	NE	ENE	
5	1.6	3.3	NE	5.4	NNE	NNE	0.4	1.2	NW	3.4	NW	NNW	2.7	6.6	NE	8.9	NE	NE	1.8	5.0	NNW	8.4	NNW	NNW	2.5	5.9	NE	8.3	NE	NE	
6	3.9	8.3	SSW	13.7	SSW	SSW	2.2	5.4	S	14.7	S	SSE	1.4	5.7	S	12.2	S	W	2.2	7.0	SSW	12.6	SE	S	3.0	9.2	S	13.4	S	SSW	
7	2.6	6.0	WNW	11.2	WNW	ENE	0.6	2.3	W	5.6	SSW	SW	1.8	3.9	WNW	9.7	W	WNW	1.8	5.8	NW	11.6	WNW	NNW	2.3	5.6	NE	8.8	ENE	ENE	
8	1.9	6.0	SW	8.3	SW	SE	0.3	1.0	W	2.7	SSW	SSE	1.8	5.5	ENE	7.6	ENE	WNW	1.0	2.9	NNE	5.3	N	SSE	1.8	5.9	NE	8.0	NE	SSW	
9	2.5	6.5	WSW	9.9	SW	SSW	0.4	1.7	SSW	5.0	SSW	SSE	1.5	7.7	NE	11.4	NE	WNW	1.0	3.4	S	7.1	NW	SSE	2.4	5.7	SW	8.0	SSW	SSW	
10	2.1	6.4	WSW	8.6	SW	SE	0.3	1.0	NW	2.5	ENE	N	1.4	2.8	WNW	6.5	WNW	W	0.8	3.6	NNW	6.2	NNW	NNW	1.7	3.7	ENE	5.4	NE	SSE	
11	1.4	4.8	NW	8.4	NNW	NNE	0.3	0.9	S	2.5	W	SSE	1.3	3.2	S	7.5	N	ENE	0.8	4.7	SSW	8.1	SSW	SE	1.5	8.5	WSW	14.2	WSW	SSW	
12	1.3	4.5	SW	6.1	SW	SSE	0.3	1.4	SSW	2.6	SSW	SSE	1.0	3.9	ENE	5.5	ENE	NNW	0.7	3.5	NNW	6.7	SW	SE	1.4	3.4	S	5.9	S	SSW	
13	2.9	6.4	WNW	11.0	NW	WNW	0.7	2.5	SSW	6.7	SW	SSW	1.5	4.2	NE	7.2	NW	NE	0.9	4.3	NNW	7.5	NNW	N	2.1	5.6	NW	9.2	NNW	NNE	
14	3.0	4.8	NNE	8.3	NW	NNE	0.6	1.8	WSW	4.0	W	WSW	3.6	5.8	NE	7.7	NE	NE	1.4	3.7	NNW	6.0	N	N	2.0	4.5	NNE	7.2	NE	ENE	
15	2.3	4.5	E	6.2	ENE	E	0.2	1.1	WNW	2.3	N	NE	2.9	5.5	ENE	7.7	ENE	NE	0.9	3.0	NNW	4.7	NW	NNW	1.9	4.6	SSE	6.4	SSE	NE	
16	2.1	3.5	NNE	5.2	NE	NE	0.2	1.0	WSW	2.8	NE	NE	2.9	6.4	NE	8.9	ENE	NE	1.3	3.8	NW	6.5	NNW	NNW	2.0	4.6	NE	5.9	NE	NE	
17	1.8	3.7	NNE	4.8	NNE	NE	0.4	1.4	WSW	4.1	W	W	1.5	2.7	NNE	6.8	NW	WNW	1.8	4.3	NW	6.9	NW	NNW	2.3	5.1	NNE	7.2	NE	NE	
18	2.2	3.8	NNE	6.0	NNE	NE	0.5	2.3	SW	4.4	SSW	WSW	3.2	6.7	NE	9.3	NE	NE	1.1	2.6	NNW	4.6	N	NNW	1.8	3.5	NE	5.0	NE	NE	
19	1.7	3.3	NNE	5.1	N	NE	0.3	1.1	W	3.5	W	NNE	2.6	5.3	NE	7.6	NE	NE	1.3	4.1	NW	6.1	NNW	NNW	2.0	4.3	NE	6.4	NE	NE	
20	1.4	3.0	NE	4.6	SW	ENE	0.3	1.3	NW	3.0	NW	NNE	1.7	5.0	NE	6.9	NE	NE	1.0	3.4	NW	5.6	NNW	NNW	1.5	4.6	NE	6.7	NE	ENE	
21	2.3	5.7	SW	8.8	SW	SW	0.3	1.6	W	3.5	WNW	N	1.1	3.6	NE	5.2	ENE	WSW	0.9	3.6	NW	6.1	NW	SSE	1.9	4.5	NE	7.1	E	SW	
22	2.8	6.2	SW	10.5	SW	WSW	0.3	1.2	S	3.2	N	N	1.1	2.7	WNW	6.7	WNW	WNW	1.0	2.9	NW	5.4	NW	SE	2.4	6.1	S	8.0	S	SW	
23	2.7	6.8	SW	10.5	SW	SSW	0.3	1.1	NE	3.4	N	NNE	1.3	3.0	WNW	7.4	WNW	NW	0.9	3.3	NNW	6.2	NW	SSE	2.3	5.6	SSW	8.3	SSW	SSW	
24	2.1	6.8	SW	9.3	SW	SSE	0.5	1.9	SE	5.4	SE	S	1.3	2.9	S	10.2	W	S	0.8	3.5	SSW	6.1	SW	S	1.6	5.2	SSW	7.6	SW	ENE	
25	1.6	3.7	SSE	4.5	N	SSE	0.6	2.1	SSW	5.2	SW	S	1.7	3.3	WSW	11.5	S	WSW	1.9	5.6	NW	11.1	WNW	SW	1.5	4.9	NNW	8.0	NNW	E	
26	1.8	3.5	ESE	5.4	E	ESE	0.3	1.4	SSE	3.3	S	N	2.1	3.9	S	8.2	WNW	W	1.6	5.3	NW	10.4	W	NW	2.1	5.9	SSW	8.8	WSW	S	
27	2.2	5.2	SW	8.9	SW	NNE	0.6	2.1	WSW	5.2	WSW	S	1.6	4.3	S	8.7	W	W	1.1	4.8	WSW	10.9	WSW	SW	2.1	6.0	WSW	9.4	SW	SSW	
28	1.6	3.3	ESE	5.2	ESE	ENE	0.4	1.4	SW	3.6	WSW	NW	1.8	3.8	WNW	10.4	W	WNW	1.3	3.8	NW	6.2	NNW	NNW	2.0	6.1	NE	9.2	NE	SSW	
29	1.5	3.5	SW	5.3	SSW	NNE	0.3	1.6	SSW	3.1	W	SE	2.0	3.7	S	10.7	W	WSW	1.3	5.2	NW	9.1	NW	SSE	1.6	3.2	SSW	5.0	SSE	SSW	
30	2.8	5.7	SW	7.9	SW	SW	0.8	2.7	SSW	6.7	SW	SSE	2.4	4.3	WSW	12.7	W	WSW	0.8	2.0	SSW	5.9	N	SSE	1.2	2.8	N	4.0	N	NNW	
31	3.4	5.5	SW	8.3	WSW	SW	1.3	3.1	SSW	7.6	W	SSW	1.9	4.0	WSW	10.7	W	WSW	0.9	4.0	SW	7.7	WNW	SE	1.7	4.2	SW	6.1	SW	SSW	
月最大		8.3	SSW	13.7	SSW			5.4	S	14.7	S			7.7	NE	12.7	W			7.0	SSW	12.6	SE			9.2	S	14.2	WSW		
起日		6		6				6		6				9		30					6		6				6		11		
上旬平均	2.5					NNE	0.7					NNE	2.0					NE	1.4					NNW	2.2					NE	
中旬平均	2.0					NE	0.4					NNE	2.2					NE	1.1					NNW	1.9					NE	
下旬平均	2.3					SW	0.5					SSW	1.7					WSW	1.1					SSE	1.9					SW	
月平均	2.3					NNE	0.5					NNE	2.0					NE	1.2					NNW	2.0					NE	
10m/s以上日数		0						0						0												0					
15m/s以上日数		0						0						0												0					
20m/s以上日数		0						0						0												0					
30m/s以上日数		0						0						0												0					

地域気象観測風向・風速月報

網走・北見・紋別地方 (17)

2023年7月

単位: (m/s) 4/5頁

観測所名	女満別						小清水						斜里						留辺蘂						境野							
	日付	平均	最大	最大 風向	最大 瞬間	最大 瞬間 風向	最多	平均	最大	最大 風向	最大 瞬間	最大 瞬間 風向	最多	平均	最大	最大 風向	最大 瞬間	最大 瞬間 風向	最多	平均	最大	最大 風向	最大 瞬間	最大 瞬間 風向	最多	平均	最大	最大 風向	最大 瞬間	最大 瞬間 風向	最多	
1	3.8	7.0	NNW	10.3	NNW	NNW	2.9	6.3	NW	11.1	NW	NNW	2.4	6.2	NW	9.9	NW	NNW	2.8	5.9	ENE	10.8	ENE	ENE	1.7	4.0	N	9.8	NNE	NNE		
2	1.5	3.4	N	5.1	E	ENE	1.2	2.7	NE	4.9	NNE	N	0.6	2.0	W	3.2	W	NE	1.9	4.6	E	7.4	E	E	1.0	3.2	E	6.4	ESE	E		
3	2.9	6.8	N	8.7	NNE	N	1.5	3.8	NNW	6.8	NNW	N	0.6	1.7	SSW	4.9	NW	NE	1.8	4.3	ENE	6.5	E	E	1.0	3.4	NNE	6.2	NNE	ENE		
4	1.8	4.5	E	6.2	E	ENE	1.3	3.6	NE	5.4	N	NNE	0.8	2.7	NW	3.8	E	NE	1.9	4.8	NE	7.2	E	ENE	1.0	3.3	NNE	6.0	E	E		
5	2.2	6.3	N	8.2	N	N	1.5	3.4	NNE	5.3	SSW	N	0.7	2.1	NW	3.7	E	NE	2.2	5.2	ENE	7.7	ENE	E	1.2	3.4	E	6.6	E	E		
6	4.5	9.4	SSE	12.3	S	SSW	5.4	10.3	S	16.0	S	S	2.8	8.0	SSW	12.1	SSW	SE	2.0	6.2	SSE	11.8	SSE	SW	3.7	9.2	S	13.4	S	S		
7	2.8	6.3	N	8.2	N	ENE	1.9	4.6	NNE	7.2	NE	NNE	1.0	3.1	WSW	4.3	NW	NE	2.2	5.7	WNW	9.1	W	ENE	1.2	3.5	NE	7.5	ESE	W		
8	2.4	5.8	S	8.7	E	SSW	2.1	5.2	S	7.3	S	S	0.9	1.9	SSW	2.8	ESE	ENE	2.0	5.8	ENE	8.5	ENE	ENE	1.2	4.1	S	6.8	NE	ENE		
9	3.2	7.0	SSW	8.2	SSW	SSW	3.8	7.5	S	11.0	S	S	1.0	2.8	SSW	3.9	SSW	NE	3.0	6.2	SE	10.4	NW	W	3.2	7.4	S	12.5	S	SW		
10	2.1	4.3	SSW	6.2	E	E	1.9	4.3	S	6.4	SSW	SSE	0.8	1.8	S	3.3	ESE	ENE	1.9	3.7	NE	5.5	NE	W	1.4	3.5	WSW	5.3	WSW	W		
11	1.6	5.1	N	7.2	N	NNE	1.8	5.0	SSE	8.3	WSW	S	1.3	3.3	ESE	8.2	ESE	ESE	1.7	12.3	SE	18.5	SSW	WSW	1.7	10.1	SW	14.9	SSW	W		
12	1.9	3.9	N	5.1	N	SW	2.1	4.8	SSE	7.1	S	S	1.0	2.7	E	5.3	ESE	ESE	1.5	4.7	ESE	7.3	E	ENE	1.0	4.8	ESE	8.8	ESE	WNW		
13	2.6	8.5	N	11.8	N	N	2.0	4.1	WNW	6.8	NW	WNW	1.5	4.8	NW	7.9	NW	NW	2.1	4.7	E	7.5	E	E	1.4	4.3	NNW	7.7	NW	NNE		
14	2.5	6.5	N	7.7	N	NNW	2.0	3.7	N	6.3	NNW	N	1.1	3.1	WNW	4.9	NW	NE	2.6	5.0	E	6.9	ENE	ESE	1.1	3.0	NNE	5.9	NE	NNE		
15	1.6	3.6	ENE	4.6	ESE	E	1.7	5.2	SSE	7.6	S	SSE	1.4	4.2	ESE	8.4	ESE	ESE	2.1	4.9	SE	7.3	ESE	NE	1.3	5.6	SSE	8.4	SSE	ENE		
16	1.8	4.4	NNE	6.7	ENE	ENE	1.3	3.1	NNE	4.7	NE	NNE	0.7	2.5	E	5.5	E	NE	1.9	4.2	ENE	5.7	E	E	0.7	3.1	NE	5.7	NNE	E		
17	1.6	3.9	ENE	5.7	ENE	ENE	1.2	3.1	NE	4.9	NE	NNE	0.8	2.6	NNW	5.3	NW	NE	2.0	4.3	ENE	5.9	ENE	E	0.9	2.4	E	3.8	NE	E		
18	2.4	4.5	N	6.2	N	N	1.6	2.6	NNE	4.4	NNW	NNW	1.1	3.3	NW	4.9	NW	W	2.0	4.0	E	5.4	ENE	E	0.6	1.9	NE	4.1	NNE	E		
19	1.7	4.0	ENE	7.7	ENE	ENE	1.5	3.4	NNE	5.2	NE	NNE	0.7	1.6	W	3.7	ENE	NE	1.8	4.0	ENE	6.0	E	ENE	0.8	2.4	NNE	4.7	NE	E		
20	1.6	3.9	E	6.7	E	ENE	2.2	6.1	S	10.1	SSE	S	0.9	2.0	SE	4.7	E	NE	2.0	4.3	ENE	6.6	ENE	W	0.8	2.7	NE	5.3	NNE	E		
21	2.7	4.9	ENE	6.7	ENE	SSW	3.8	6.1	SSE	9.0	S	S	1.0	2.6	W	6.7	S	NE	2.4	4.7	E	6.9	E	WSW	2.2	5.3	SW	7.4	S	S		
22	2.9	5.4	S	7.2	S	SSW	4.7	7.6	S	10.6	S	S	1.0	2.6	WNW	4.3	NW	SW	2.1	5.4	ENE	7.6	ENE	NE	2.8	5.9	SSE	10.4	SSE	WSW		
23	3.3	6.6	N	8.2	N	SSW	5.5	7.5	S	11.8	S	S	1.2	2.5	ESE	5.5	ESE	S	2.4	5.0	NE	7.3	ENE	WSW	2.6	5.4	SSW	8.6	SSW	S		
24	1.8	4.2	N	6.2	NNW	SSW	2.9	6.6	S	9.4	S	S	1.1	2.5	W	3.7	E	SSE	1.7	4.7	E	7.1	E	W	1.1	4.6	S	7.2	SSE	WNW		
25	1.7	5.3	NNE	8.2	NE	SSW	1.9	4.9	SSE	7.0	S	S	0.9	2.4	ESE	4.5	E	NE	1.6	3.5	WSW	6.1	ESE	W	1.0	3.3	SW	6.4	ESE	WNW		
26	2.2	6.4	NNE	8.7	N	S	2.0	4.4	NNE	6.2	NE	SSW	1.1	3.2	SSW	6.2	ESE	NE	2.2	9.0	SSW	16.5	WSW	WSW	1.8	5.8	NW	12.3	NW	W		
27	2.1	4.2	NNW	6.7	N	SW	1.7	3.8	NE	8.0	N	S	0.9	3.1	WSW	5.6	SW	NE	1.9	4.0	WSW	6.8	SW	WSW	2.2	6.5	WSW	9.9	W	W		
28	2.1	5.4	NNE	7.7	NNE	SSW	1.7	4.6	NNE	7.0	NNE	SSE	1.2	2.5	WSW	4.0	WNW	NE	2.2	3.9	WSW	6.9	E	WSW	1.9	4.3	WSW	6.1	WSW	W		
29	2.0	4.7	SE	10.3	S	SSW	1.9	3.7	NNE	5.2	NE	S	0.8	1.8	SW	3.8	E	NE	1.7	4.8	WSW	8.5	WSW	WSW	2.0	4.4	WSW	7.5	S	W		
30	2.2	5.1	SSW	6.7	SSW	SSW	1.9	3.7	S	5.3	S	S	1.0	3.1	WSW	4.6	WSW	S	1.3	2.8	SW	4.8	W	WSW	1.1	4.3	S	7.6	S	S		
31	1.7	4.4	NNW	6.2	NNW	SW	1.7	3.9	NNW	7.3	NNW	S	1.5	4.3	NW	7.0	NNW	WSW	1.4	3.3	WSW	5.6	WSW	WSW	1.3	4.0	W	5.7	W	WSW		
月最大		9.4	SSE	12.3	S			10.3	S	16.0	S			8.0	SSW	12.1	SSW			12.3	SE	18.5	SSW			10.1	SW	14.9	SSW			
起日		6		6				6		6				6		6				11		11				11		11				
上旬平均	2.7					ENE	2.4					S	1.2				NE	2.2					ENE	1.7						ENE		
中旬平均	1.9					ENE	1.7					NNE	1.1				NE	2.0					E	1.0						E		
下旬平均	2.2					SSW	2.7					S	1.1				NE	1.9					WSW	1.8						WSW		
月平均	2.3					SSW	2.3					S	1.1				NE	2.0					E	1.5						E		
10m/s以上日数		0						1						0												1						
15m/s以上日数		0						0						0												0						
20m/s以上日数		0						0						0												0						
30m/s以上日数		0						0						0												0						

地域気象観測風向・風速月報

網走・北見・紋別地方 (17)

2023年7月

単位：(m/s) 5/5頁

観測所名	美幌						津別					
	日付	平均	最大	最大風向	最大瞬間	最大瞬間風向	最多	平均	最大	最大風向	最大瞬間	最大瞬間風向
1	1.9	4.5	NW	8.7	NW	N	2.5	4.9	N	8.3	N	N
2	1.0	2.5	NE	4.2	NE	N	1.5	2.9	NNE	5.2	E	NNE
3	1.2	4.1	NE	7.1	NE	NNE	1.7	4.6	NNE	7.2	NNE	NNE
4	1.2	3.3	NE	5.7	NNE	NE	1.7	4.3	NNE	6.2	NNE	NNE
5	1.4	3.7	NE	6.3	ENE	NNE	2.0	4.5	NNE	7.0	NE	NNE
6	2.2	4.0	S	8.0	S	S	2.0	6.7	SSW	11.6	SSW	SSW
7	1.5	3.7	ENE	7.3	NNE	NNE	2.1	5.7	NNE	8.7	NNE	NE
8	1.3	3.8	NE	6.9	NE	NE	1.8	4.8	NNE	7.1	NE	NNE
9	1.5	2.6	S	6.7	S	S	2.1	5.0	SSW	8.6	SW	S
10	1.1	2.9	NE	5.3	NE	NE	1.5	3.3	S	7.0	S	ESE
11	0.9	2.3	SSW	5.7	SSE	SSW	1.5	5.1	SSW	8.7	SSW	SSW
12	0.9	2.2	SW	4.7	S	SSW	1.7	4.3	SW	7.4	SSW	SE
13	1.3	4.6	NW	8.0	NW	NW	1.9	5.4	NNW	10.0	N	NE
14	1.5	3.2	NNE	6.2	NNE	NW	1.8	3.5	NE	6.0	N	NNE
15	1.1	2.5	SE	6.4	S	SSE	1.2	2.7	NNE	4.2	ESE	NNE
16	1.2	2.7	NE	5.3	N	N	1.5	3.6	NNE	5.9	N	N
17	1.2	4.3	NNW	7.7	NNW	NNE	1.9	5.4	N	9.2	N	NNE
18	1.0	2.5	NNE	5.3	NE	NNE	1.6	3.1	NNE	4.7	NNE	NNE
19	1.3	3.0	NE	5.2	NE	N	1.7	3.9	NNE	6.4	N	NNE
20	1.4	3.1	NE	5.6	S	N	1.6	3.7	NNE	5.5	NNE	SSW
21	1.6	2.8	S	5.5	S	S	2.5	4.6	SSW	8.9	SSW	SSW
22	1.9	2.8	S	6.7	S	S	2.4	4.7	SSW	8.9	SSW	S
23	1.9	3.2	ENE	6.5	S	S	2.2	4.9	NE	7.6	NNE	S
24	1.1	3.2	NNW	5.7	NNW	SSE	1.5	5.7	SW	9.4	SW	SW
25	0.9	2.9	NNW	6.6	N	N	1.4	5.0	SW	12.1	SSW	S
26	1.3	3.5	NE	6.3	N	S	1.6	3.7	S	6.2	SSW	ESE
27	1.2	3.3	ENE	7.8	SSW	ENE	1.7	4.3	NE	6.8	NE	S
28	1.1	3.9	NNE	7.3	NNE	SSW	1.6	5.4	NNE	8.7	NE	ESE
29	1.2	3.5	SW	6.4	N	SSW	2.0	4.4	NNE	7.8	NE	SSW
30	1.3	3.8	SSW	7.9	SSW	S	1.8	3.7	S	7.2	SSE	S
31	1.3	3.4	SW	7.1	SW	SSW	1.7	4.3	SSW	8.2	SSW	SSW
月最大		4.6	NW	8.7	NW			6.7	SSW	12.1	SSW	
起日		13		1				6		25		
上旬平均	1.4					S	1.9					NNE
中旬平均	1.2					N	1.6					NNE
下旬平均	1.3					S	1.9					S
月平均	1.3					S	1.8					NNE
10m/s以上日数		0						0				
15m/s以上日数		0						0				
20m/s以上日数		0						0				
30m/s以上日数		0						0				

北海道地方 1か月予報

(7月29日から8月28日までの天候見通し)

令和5年7月27日
札幌管区气象台発表

<特に注意を要する事項>

北海道日本海側・太平洋側では期間の前半に、北海道オホーツク海側では期間のはじめに、気温がかなり高くなる見込みです。

<予想される向こう1か月の天候>

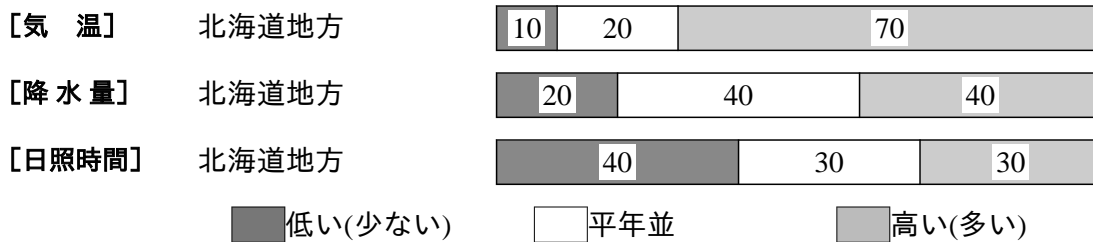
向こう1か月の出現の可能性が最も大きい天候と、特徴のある気温、降水量等の確率は以下のとおりです。

天気は数日の周期で変わってでしょう。

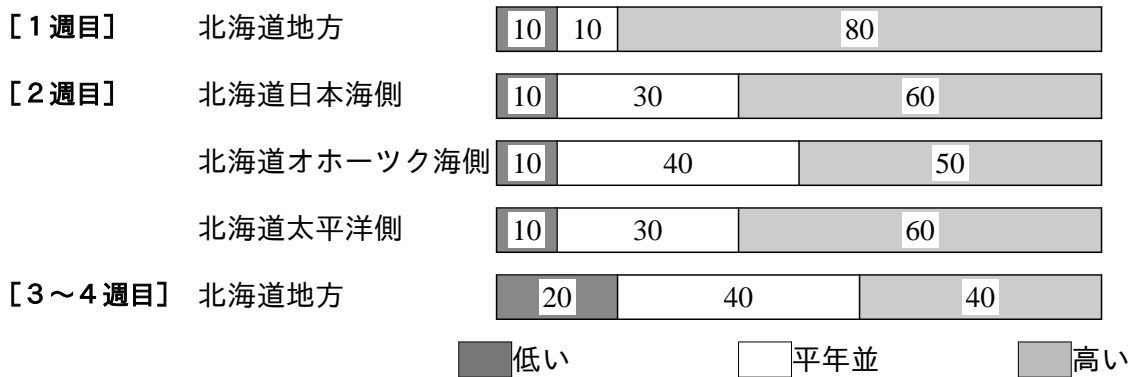
向こう1か月の平均気温は、高い確率70%です。降水量は、平年並または多い確率ともに40%です。

週別の気温は、1週目は、高い確率80%です。2週目は、北海道日本海側・太平洋側で高い確率60%、北海道オホーツク海側で高い確率50%です。3～4週目は、平年並または高い確率ともに40%です。

<向こう1か月の気温、降水量、日照時間の各階級の確率(%)>



<気温経過の各階級の確率(%)>



<予報の対象期間>

1か月 : 7月29日(土)～8月28日(月)
1週目 : 7月29日(土)～8月4日(金)
2週目 : 8月5日(土)～8月11日(金)
3～4週目 : 8月12日(土)～8月25日(金)

<次回発表予定等>

1か月予報：毎週木曜日 14時30分 次回は8月3日
3か月予報：8月22日（火） 14時

<参考資料（平年並の範囲等）>

(1) 30年平均値（向こう1か月の平均気温、降水量等）

	気温 (°C)	降水量 (mm)	日照時間 (時間)	気温(°C)		
				1週目	2週目	3～4週目
稚内	19.5	126.8	148.2	19.2	19.7	19.5
北見枝幸	19.0	147.4	127.5	18.9	19.2	19.0
羽幌	21.0	146.4	172.0	21.3	21.4	20.8
雄武	18.8	139.4	138.7	18.8	19.1	18.8
留萌	21.0	134.8	172.5	21.3	21.3	20.8
旭川	21.4	158.8	154.4	22.2	21.9	21.0
網走	19.6	116.6	166.0	19.7	19.9	19.5
小樽	21.7	131.7	168.0	22.0	22.1	21.6
札幌	22.5	126.1	169.8	22.9	22.8	22.2
岩見沢	21.5	156.8	158.3	21.9	21.9	21.2
帯広	20.3	136.5	123.9	20.7	20.7	20.1
釧路	18.2	136.7	116.1	18.0	18.3	18.3
根室	17.3	127.7	123.0	17.0	17.3	17.4
寿都	21.2	132.1	163.3	21.3	21.5	21.1
室蘭	20.6	185.0	142.2	20.5	20.8	20.6
苫小牧	20.4	195.9	119.0	20.2	20.6	20.5
浦河	19.9	159.5	134.4	19.7	20.0	20.0
江差	22.6	164.9	162.9	22.5	22.8	22.6
函館	22.1	152.9	146.2	22.3	22.4	22.0
倶知安	20.8	154.6	148.6	21.3	21.2	20.5
紋別	19.3	128.0	144.8	19.3	19.6	19.3
広尾	18.6	203.8	113.0	18.7	18.8	18.6

なお、気温、降水量等の「平年並」の範囲は、地点ごとに幾分違いはありますが、下に示した地域平均の「平年並」の範囲を参考にしてください。

(2) 1991～2020年のデータに基づいた向こう1か月地域平均の気温、降水量等の平年差（比）の「平年並」の範囲は次のとおりです。

	気温平年差(°C)	降水量平年比(%)	日照時間平年比(%)
北海道地方	-0.8～+1.0	76～112	91～113
北海道日本海側	-0.7～+0.9	79～114	92～111
北海道オホーツク海側	-0.9～+1.1	70～119	83～117
北海道太平洋側	-0.8～+1.0	73～117	88～114

(3) この予報期間の1週目、2週目、3～4週目の地域平均の気温平年差の「平年並」の範囲は次のとおりです。

	1週目	2週目	3～4週目
北海道地方	-0.7～+1.3	-1.0～+1.3	-0.7～+0.9
北海道日本海側	-0.6～+1.2	-0.8～+1.2	-0.7～+0.8
北海道オホーツク海側	-1.1～+1.7	-1.4～+1.6	-0.8～+0.9
北海道太平洋側	-0.8～+1.3	-1.1～+1.4	-0.6～+1.0

<参考資料（利用上の注意）>

- (1) 気温（降水量）等は、「低い（少ない）」「平年並」「高い（多い）」の3つの階級で予報します。階級の幅は、1991～2020年の30年間における各階級の出現率が等分（それぞれ33%）となるように決めてあります（気候的出現率と呼びます）。
- (2) 予報する確率の数値は、それぞれの階級が出現する可能性の大きさを表しています。予測資料の信頼性が大きい場合には気候的出現率から大きく隔たった10%以下や60%以上の確率を付けられますが、特定の階級を強調できない場合には気候的出現率と同じかそれと同程度（30%、40%）の確率しか付けられません。
- (3) 晴れや雨などの天気日数は、平年の日数よりも多い（少ない）場合は「平年に比べて多い（少ない）」、また平年の日数と同程度に多い（少ない）場合には「平年と同様に多い（少ない）」と表現します。なお、単に多い（少ない）と表現した場合には対象期間の2分の1より多い（少ない）ことを意味します。

北海道地方 3か月予報

(8月から10月までの天候見通し)

令和5年7月25日
札幌管区气象台発表

<予想される向こう3か月の天候>

向こう3か月の出現の可能性が最も大きい天候と、特徴のある気温、降水量等の確率は以下のとおりです。

この期間の平均気温は、平年並または高い確率ともに40%です。降水量は、平年並または多い確率ともに40%です。

8月 天気は数日の周期で変わりますが、平年に比べ曇りや雨の日が多いでしょう。

気温は、平年並または高い確率ともに40%です。降水量は、平年並または多い確率ともに40%です。

9月 天気は数日の周期で変わるでしょう。

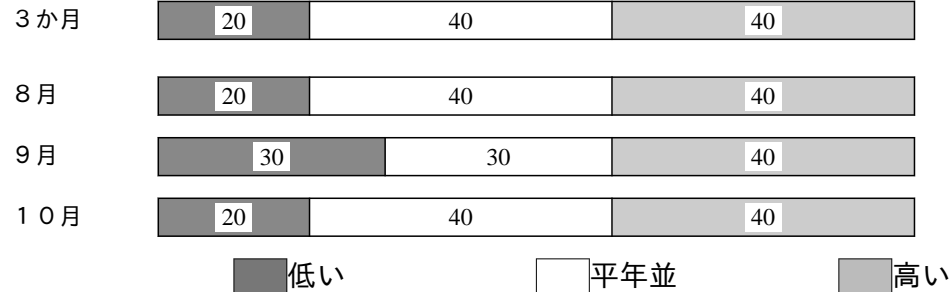
10月 北海道日本海側では、期間の前半は、天気は数日の周期で変わるでしょう。期間の後半は、平年と同様に曇りや雨の日が多いでしょう。北海道オホーツク海側では、天気は数日の周期で変わるでしょう。北海道太平洋側では、天気は数日の周期で変わり、平年と同様に晴れの日が多いでしょう。

気温は、平年並または高い確率ともに40%です。

<向こう3か月の気温、降水量の各階級の確率(%)>

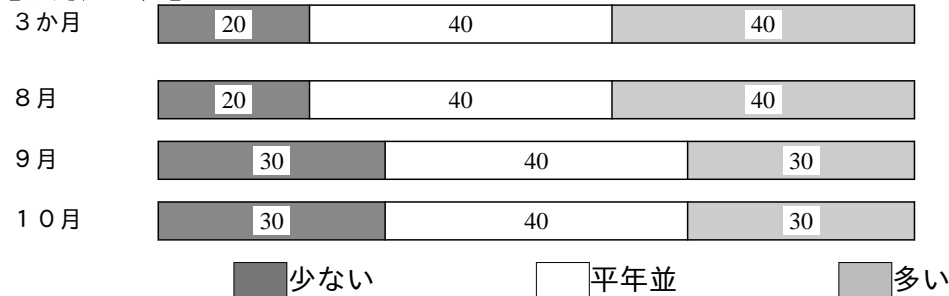
<<気温>>

[北海道地方]



<<降水量>>

[北海道地方]



<次回発表予定等>

1か月予報：毎週木曜日 14時30分 次回は7月27日

3か月予報：8月22日（火） 14時

なお、8月の予報については、新しい資料による次回以降の1か月予報を適宜ご利用ください。

<参考資料（平年並の範囲等）>

(1) 平年値（月・3か月平均気温等）

	気 温(°C)				降 水 量(mm)			
	8月	9月	10月	8月~10月	8月	9月	10月	8月~10月
稚内	19.5	17.2	11.3	16.0	123.1	136.7	129.7	389.5
北見枝幸	19.1	16.5	10.3	15.3	141.4	134.9	127.7	403.9
羽幌	20.9	17.4	11.2	16.5	136.6	143.8	152.0	432.4
雄武	18.8	16.0	9.8	14.9	133.8	137.2	92.3	363.3
留萌	20.9	17.2	11.1	16.4	126.6	145.4	131.4	403.4
旭川	21.2	16.4	9.4	15.7	152.9	136.3	105.8	395.0
網走	19.6	16.8	10.9	15.8	115.3	115.0	88.2	318.4
小樽	21.7	18.1	11.8	17.2	131.3	131.7	123.0	386.0
札幌	22.3	18.6	12.1	17.7	126.8	142.2	109.9	378.9
岩見沢	21.3	17.4	10.8	16.5	161.1	142.2	110.4	413.6
帯広	20.3	16.9	10.3	15.8	141.3	140.2	85.7	367.2
釧路	18.2	16.5	11.0	15.2	142.3	153.0	112.7	408.0
根室	17.4	16.2	11.6	15.1	132.3	160.0	126.1	418.4
寿都	21.2	18.1	12.1	17.1	130.1	149.8	128.0	407.9
室蘭	20.6	18.4	12.9	17.3	187.3	156.6	101.8	445.7
苫小牧	20.4	17.8	11.5	16.6	197.5	174.9	113.2	485.6
浦河	19.9	17.7	12.3	16.6	161.6	144.4	117.7	423.7
江差	22.6	19.5	13.7	18.6	167.0	135.6	105.5	408.1
函館	22.1	18.8	12.5	17.8	156.5	150.5	105.6	412.6
倶知安	20.6	16.4	9.7	15.6	153.1	133.3	128.2	414.6
紋別	19.3	16.6	10.5	15.5	122.0	127.6	88.1	337.6
広尾	18.6	16.6	11.3	15.5	217.7	262.6	194.2	674.5

欠測により平年値を求めるための資料年数（観測値のある年数）が各月毎に異なることなどにより、3か月平年値等が各月の平年値から求めた値と一致しないことがあります。

(2) 1991~2020年のデータに基づいたこの予報期間の地域平均気温等の平年差（比）の「平年並」の範囲は次のとおりです。

要 素	予報対象地域	8月	9月	10月	8月~10月
気温平年差(°C)	北海道地方	-0.9~+0.9	-0.5~+0.4	-0.3~+0.4	-0.4~+0.5
	北海道日本海側	-0.9~+0.9	-0.5~+0.4	-0.3~+0.4	-0.4~+0.5
	北海道オホーツク海側	-1.0~+0.7	-0.5~+0.4	-0.5~+0.5	-0.4~+0.5
	北海道太平洋側	-0.9~+1.0	-0.5~+0.5	-0.3~+0.3	-0.3~+0.5
降水量平年比(%)	北海道地方	76~111	80~104	92~111	91~109
	北海道日本海側	79~116	75~116	86~104	95~109
	北海道オホーツク海側	63~112	68~96	80~119	87~114
	北海道太平洋側	69~113	84~108	78~119	86~109

<参考資料（利用上の注意）>

- 気温（降水量）等は、「低い（少ない）」「平年並」「高い（多い）」の3つの階級で予報します。階級の幅は、1991~2020年の30年間における各階級の出現率が等分（それぞれ33%）となるように決めてあります（気候的出現率と呼びます）。
- 予報する確率の数値は、それぞれの階級が出現する可能性の大きさを表しています。予測資料の信頼性が大きい場合には気候的出現率から大きく隔たった10%以下や60%以上の確率を付けられますが、特定の階級を強調できない場合には気候的出現率と同じかそれと同程度（30%、40%）の確率しか付けられません。
- 晴れや雨などの天気日数は、平年の日数よりも多い（少ない）場合は「平年に比べて多い（少ない）」、また平年の日数と同程度に多い（少ない）場合には「平年と同様に多い（少ない）」と表現します。なお、単に多い（少ない）と表現した場合には対象期間の2分の1より多い（少ない）ことを意味します。