


令和4年（2022年）10月11日（火）11時00分 配付

項目	東京農業大学 林業総合実務演習の実施について	
配付資料	東京農業大学 林業総合実務演習の概要、位置図	
内容及び報道に当たってのお願い	<p>オホーツク管内の林業・木材産業等の関係者で構成される「オホーツク地域林業担い手確保推進部会」では、東京農業大学の学生を対象として、当管内の林業に興味を持ってもらい、将来、就職の選択肢の1つとしてもらえるよう、昨年度より「東京農業大学 林業総合実務演習」を行っています。</p> <p>本年度は次のとおり行いますので、お知らせします。</p> <p style="text-align: center;">記</p> <ol style="list-style-type: none"> 1 日時 令和4年10月14日（金）10：00～11：30 2 場所 津別町相生 国有林2223林班 3 参加者 東京農業大学 生物産業学部 北方圏農学科 3年生26名 4 内容 高性能林業機械を活用した効率的な森林作業の見学、林業従事者と学生との懇談 5 その他 雨天により中止となる場合あり（前日PMに判断） <p>※オホーツク地域林業担い手確保推進部会（事務局：オホーツク総合振興局） 林業の担い手確保を図るため林業関係団体や教育機関、市町村等によりH28に設立</p> <p>当日は、高性能林業機械による伐倒作業見学と併せて、チェーンソーによる伐倒作業見学も行うことで、機械化によって効率化・省力化が進められていることを理解していただくこととしています。</p> <p>多くの道民の皆様にも、機械化が進む林業の現状や現場で生き生きと活躍する就業者の姿を見ていただくことで、林業に興味を持っていただきたいので、積極的な報道をお願いします。</p> <p>○現地取材に当たってのお願い</p> <ul style="list-style-type: none"> ・取材される場合は、振興局担当まであらかじめご連絡いただくようお願いいたします。（集合：当日9:30までに道の駅あいおい） ・林道を走行しますので、SUV等の車高の高い車両が望ましいです。 ・取材時には長靴をご持参ください。（ヘルメットは振興局が用意） 	
他のクラブとの関係		
担当窓口	<p>オホーツク総合振興局産業振興部林務課 主幹 和田 修一 電話（直通）：0152-41-0646 FAX：0152-45-0553</p>	

東京農業大学 林業総合実務演習の概要

- 日 時 令和4年10月14日(金) 10:00~11:30
- 場 所 津別町相生 国有林 2223 林班
- 参加者 東京農業大学生物産業学部北方圏農学科 26名、教員2名
- 内 容 1 高性能林業機械を活用した効率的な森林作業の見学
2 林業従事者と学生との懇談

■ 日 程

時 間	内 容
9:30	○集合(道の駅あいおい 津別町相生83-1)
9:50	○道の駅あいおいを出発
9:55	○現場到着、降車
10:00	○開会
10:10 ~ 11:00	○高性能林業機械を活用した効率的な森林作業の見学 ・現場作業の説明 ・高性能林業機械(ハーベスタ)による 伐採作業の見学
11:00 ~ 11:30	○林業従事者と学生との懇談 ・林業従事者が仕事内容や林業の魅力、休日の過ごし方などを説明 ・学生と林業従事者との質疑応答、懇談
11:30	○閉会 ・学生へ一言(国安産業) ・挨拶(東農大)
11:35	○現場出発
11:40	○道の駅あいおいに到着、解散



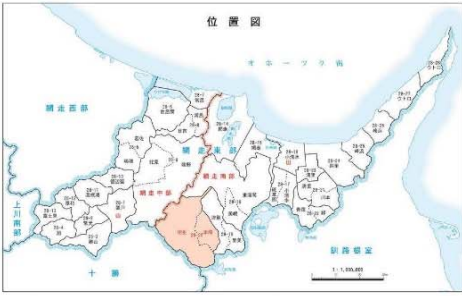
- 協 力 国安産業株式会社(津別町)

東京農業大学 林業総合実務演習 位置図

網走東部森林計画区 第6次国有林野施業実施計画図

網走南部森林管理署

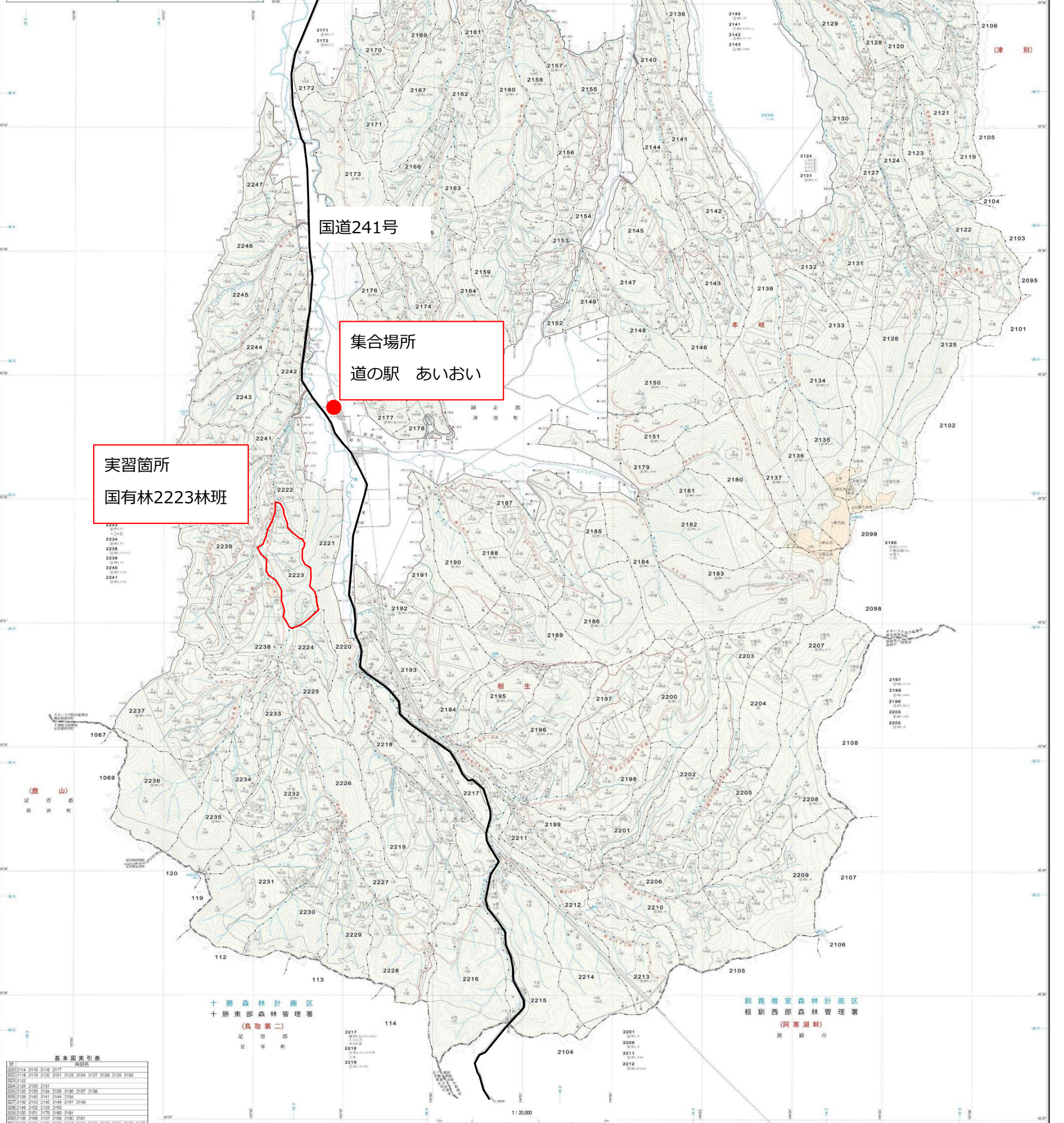
面積：本 岐 5,408.47ha
相 生 9,013.32ha
第20葉 (全28葉)



実習箇所
国有林2223林班

集場所
道の駅 あいおい

国道241号



基本図索引表

図番	図名
0001	0114 0115 0116 0117
0002	0118 0119 0120 0121 0122 0123 0124 0125 0126 0127 0128 0129 0130
0003	0131 0132 0133 0134 0135 0136 0137 0138
0004	0139 0140 0141 0142 0143
0005	0144 0145 0146 0147 0148
0006	0149 0150 0151 0152
0007	0153 0154 0155 0156 0157 0158 0159 0160
0008	0161 0162 0163 0164 0165 0166 0167 0168 0169 0170 0171 0172 0173
0009	0174 0175 0176 0177 0178
0010	0179 0180 0181
0011	0182 0183 0184 0185 0186 0187 0188 0189 0190 0191
0012	0192 0193 0194 0195 0196 0197 0198 0199 0200 0201 0202 0203 0204
0013	0205 0206 0207 0208 0209 0210 0211 0212 0213 0214
0014	0215 0216 0217 0218 0219 0220 0221 0222 0223 0224 0225 0226 0227 0228 0229 0230 0231 0232 0233 0234 0235 0236 0237 0238 0239 0240 0241 0242 0243 0244 0245 0246 0247

注：林道等の下は地号は、その林班の外側に掲載する。

地号	面積	種別	備考
2217			
2218			
2219			
2220			
2221			
2222			
2223			
2224			
2225			
2226			
2227			
2228			
2229			
2230			
2231			
2232			
2233			
2234			
2235			
2236			
2237			
2238			
2239			
2240			
2241			
2242			
2243			
2244			
2245			
2246			
2247			
2248			
2249			
2250			
2251			
2252			
2253			
2254			
2255			
2256			
2257			
2258			
2259			
2260			
2261			
2262			
2263			
2264			
2265			
2266			
2267			
2268			
2269			
2270			
2271			
2272			
2273			
2274			
2275			
2276			
2277			
2278			
2279			
2280			
2281			
2282			
2283			
2284			
2285			
2286			
2287			
2288			
2289			
2290			
2291			
2292			
2293			
2294			
2295			
2296			
2297			
2298			
2299			
2300			
2301			
2302			
2303			
2304			
2305			
2306			
2307			
2308			
2309			
2310			
2311			
2312			
2313			
2314			
2315			
2316			
2317			
2318			
2319			
2320			
2321			
2322			
2323			
2324			
2325			
2326			
2327			
2328			
2329			
2330			
2331			
2332			
2333			
2334			
2335			
2336			
2337			
2338			
2339			
2340			
2341			
2342			
2343			
2344			
2345			
2346			
2347			
2348			
2349			
2350			
2351			
2352			
2353			
2354			
2355			
2356			
2357			
2358			
2359			
2360			
2361			
2362			
2363			
2364			
2365			
2366			
2367			
2368			
2369			
2370			
2371			
2372			
2373			
2374			
2375			
2376			
2377			
2378			
2379			
2380			
2381			
2382			
2383			
2384			
2385			
2386			
2387			
2388			
2389			
2390			
2391			
2392			
2393			
2394			
2395			
2396			
2397			
2398			
2399			
2400			