

東 側

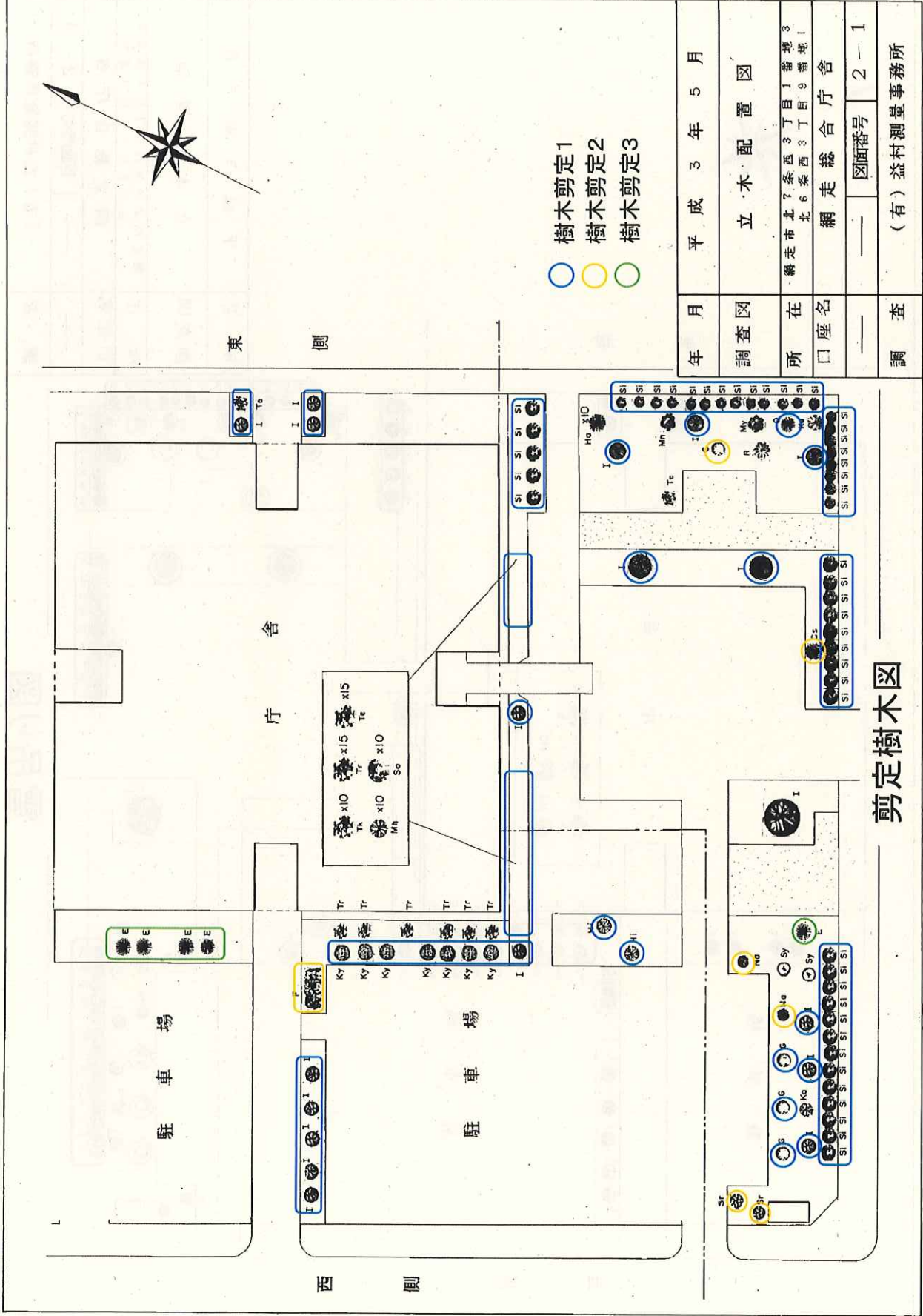
庁 舎

駐 車 場

駐 車 場

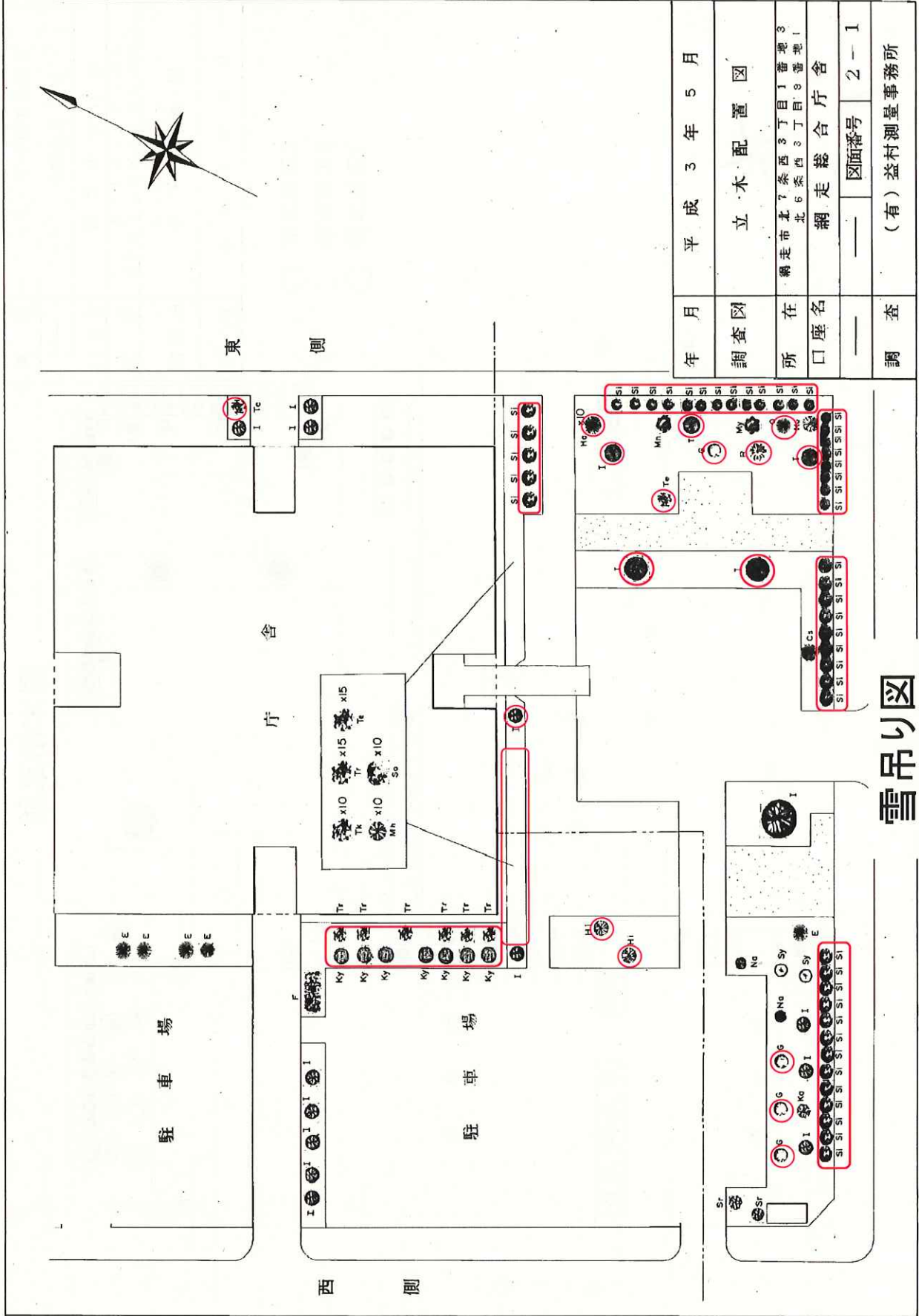
西 側

- 樹木剪定1
- 樹木剪定2
- 樹木剪定3



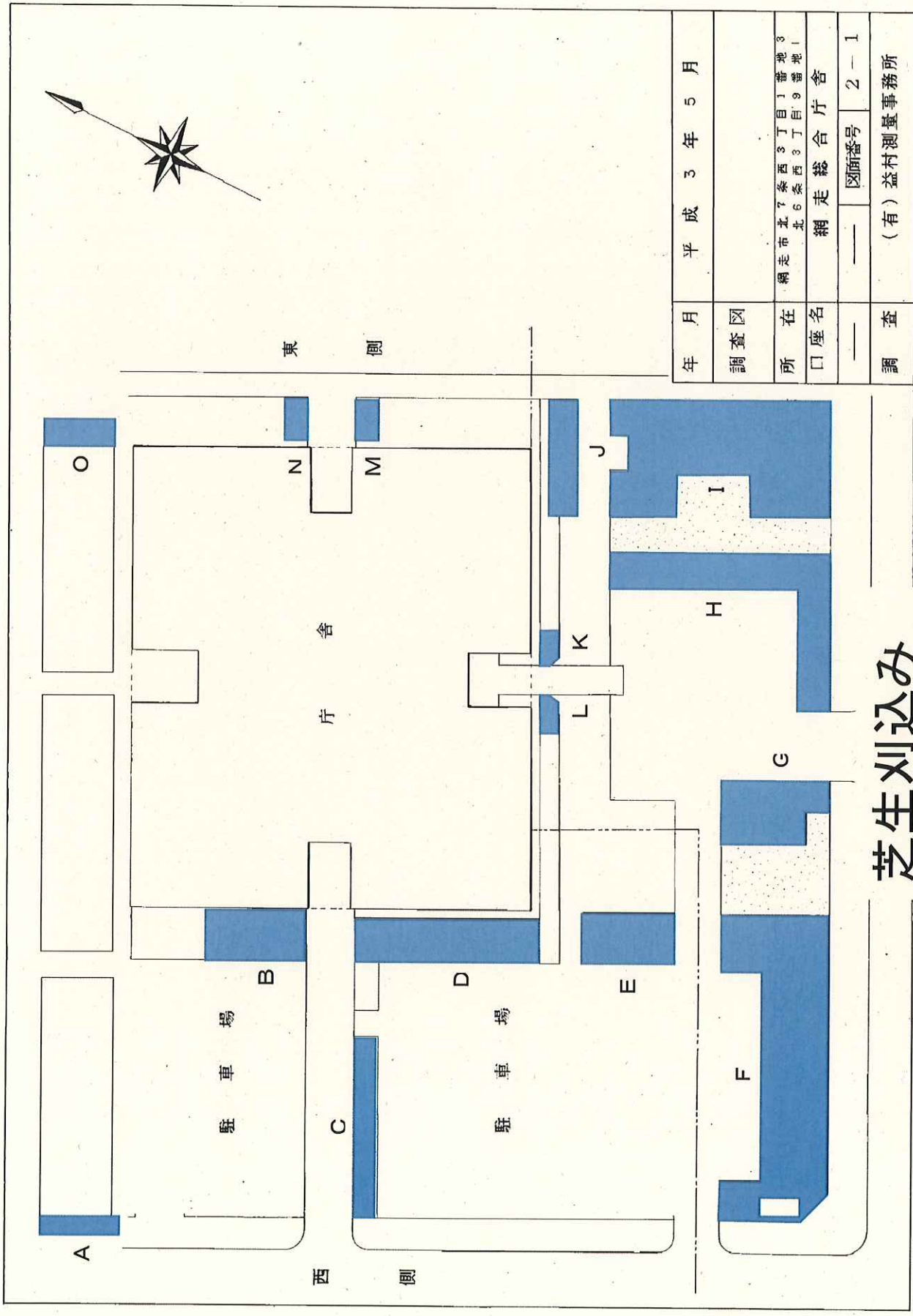

年 月	平成 3 年 5 月
調査図	立 木 配 置 図
所 在	網 走 市 北 7 条 西 3 丁 目 1 番 地 3 北 6 条 西 3 丁 目 9 番 地 1
口 座 名	網 走 総 合 庁 舎
調 査	— 図 面 番 号 2 - 1
	(有) 益 村 測 量 事 務 所

剪定樹木図



年 月	平成 3 年 5 月
調査図	立木配置図
所 在	網走市北 7 条西 3 丁目 1 番地 3 北 6 条西 8 丁目 9 番地 1
口 座 名	網走総合庁舎
	— 図面番号 2-1
調 査	(有) 益村測量事務所

雪吊り図



東側

庁舎

駐車場

駐車場

西側

年月	平成 3 年 5 月
調査図	
所在	網走市北7条西3丁目1番地3 北6条西3丁目9番地1
口座名	網走総合庁舎
—	—
—	図面番号 2-1
調査	(有) 益村測量事務所

芝生刈込み